



# Plan Local de Instalaciones y Equipamientos Deportivos del municipio de El Ejido



**Ayuntamiento**  
de *el Ejido*.

# ÍNDICE:

<b>1. INTRODUCCIÓN</b>	<b>6</b>
1.1. TENDENCIAS GENERALES DE PRÁCTICA DEPORTIVA	7
1.2. EL MARCO DE REFERENCIA DE LA PROPUESTA DE PLAN LOCAL DE INSTALACIONES DEPORTIVAS	10
1.3. CRITERIOS GENERALES DE PLANIFICACIÓN DE INSTALACIONES DEPORTIVAS EN EL ÁMBITO LOCAL	19
1.4. BASES PREVIAS PARA LA FORMULACIÓN DEL PLAN LOCAL DE INSTALACIONES Y EQUIPAMIENTOS DEPORTIVOS DE EL EJIDO (P.L.I.E.D.)	22
1.5. OBJETIVOS DE NUESTRO PLAN LOCAL	24
<b>2. LEGISLACIÓN EN EL ÁMBITO DEPORTIVO</b>	<b>26</b>
2.1. INTRODUCCIÓN	27
2.2 ADMINISTRACIÓN PÚBLICA Y PROMOCIÓN DEL DEPORTE	28
2.3 LEGISLACIÓN SOBRE EL DEPORTE	32
<b>3. INSTALACIONES DEPORTIVAS. CLASIFICACIÓN Y CARACTERÍSTICAS</b>	<b>35</b>
3.1. CONCEPTUALIZACIÓN	36
3.2. ACTIVIDAD DEPORTIVA. TIPOLOGÍA	37
3.3. LAS REDES DE PLANIFICACIÓN DEL SISTEMA DEPORTIVO	38
3.4. EL ESPACIO DEPORTIVO	42
3.5. CLASIFICACIÓN DE INSTALACIONES DEPORTIVAS	59
3.6. ÁREAS DE ACTIVIDAD	63
3.7. CUADRO RESUMEN	64

<b>4. ANÁLISIS DE DEMANDA Y HÁBITOS DEPORTIVOS DEL MUNICIPIO DE EL EJIDO</b>	<b>65</b>
4.1. EVOLUCIÓN DE LA REALIDAD DEPORTIVA	66
4.2. HÁBITOS DEPORTIVOS DE LA PROVINCIA DE ALMERIA	68
4.3. ENCUESTA DE HÁBITOS DEPORTIVOS DE LA POBLACIÓN DE EL EJIDO	73
4.4. CLUBES DEPORTIVOS LOCALES	84
<b>5. ANÁLISIS DE LAS INSTALACIONES DEPORTIVAS DE EL EJIDO</b>	<b>86</b>
5.1. TERRITORIO Y POBLACIÓN	87
5.2. EL CENSO DE INSTALACIONES DEPORTIVAS	96
5.3. CONCLUSIONES SOBRE EL CENSO DE INSTALACIONES	111
<b>6. ESTABLECIMIENTO DE MEDIDAS PARA GARANTIZAR LA CALIDAD AMBIENTAL Y LA EFICIENCIA ENERGÉTICA EN LAS IIDD</b>	<b>112</b>
6.1. INTRODUCCIÓN	113
6.2. FACTORES DE CAMBIO Y EFECTOS AMBIENTALES EL ÁMBITO DEL SISTEMA DEPORTIVO	114
6.3. EFICIENCIA ENERGÉTICA EN INSTALACIONES DEPORTIVAS	116
6.4. EFECTOS AMBIENTALES Y SOCIALES POTENCIALMENTE MÁS SIGNIFICATIVOS DE LOS DISTINTOS TIPOS DE INSTALACIONES DEPORTIVAS	117
6.5. CRITERIOS DE CALIDAD AMBIENTAL PARA LAS INSTALACIONES DEPORTIVAS	119
6.6. MEDIDAS PARA MEJORAR LOS CRITERIOS DE CALIDAD AMBIENTAL Y OPTIMIZAR LAS INSTALACIONES DEPORTIVAS	122
6.7. TABLA DE REGISTRO DE CALIDAD AMBIENTAL Y OPTIMIZACIÓN DE LAS INSTALACIONES DEPORTIVAS	130
6.8. RESULTADOS Y CONCLUSIONES DE LAS INSTALACIONES ANALIZADAS	135

# ÍNDICE

<b>7. MEDIDAS PARA GARANTIZAR LOS DERECHOS Y DEBERES DE LOS USUARIOS/AS</b>	<b>138</b>
7.1. INTRODUCCIÓN	139
7.2. DERECHOS Y DEBERES DE LOS USUARIOS/AS	139
7.3. PROTECCIÓN DE DATOS	141
<b>8. MEDIDAS PARA GARANTIZAR LA SEGURIDAD EN LAS INSTALACIONES DEPORTIVAS</b>	<b>142</b>
8.1. INTRODUCCIÓN	143
8.2. LA SEGURIDAD EN LA ELABORACIÓN DE PROYECTOS DE INSTALACIONES DEPORTIVAS	143
8.3. LA SEGURIDAD EN LAS INSTALACIONES DEPORTIVAS	145
<b>9. PROPUESTAS DE INTERVENCIÓN</b>	<b>150</b>
9.1. CONCRECIÓN DE DÉFICIT Y POTENCIALIDADES ACTUALES	151
9.2. DETERMINACIÓN DE PRIORIDADES	152
9.3. PROPUESTAS DE ACTUACIÓN	153
9.4. ANÁLISIS DEL SUELO DISPONIBLE PARA INSTALACIONES DEPORTIVAS	164
<b>10. MEMORIA ECONÓMICA</b>	<b>167</b>
10.1. MEMORIA ECONÓMICA	168

# ÍNDICE

## 11. EVALUACIÓN Y CONTROL 175

11.1. INTRODUCCIÓN 176

11.2. CHECK LIST DE ACTUACIONES 177

11.3. CHECK LIST DE INVERSIONES 178

11.4. FICHA DE CONTROL DE SEGUIMIENTO DE LAS INTERVENCIONES 179

## 12. CONCLUSIONES 180

12.1. PRINCIPALES CONCLUSIONES DEL PLIED 181

## ANEXOS 183

ANEXO I: ESTUDIO DE VIABILIDAD DE NUEVAS CONSTRUCCIONES (Pabellón El Ejido Norte)

ANEXO II: FICHAS DE LAS INSTALACIONES DEPORTIVAS

ANEXO III: TABLAS DE REGISTRO DE CALIDAD AMBIENTAL Y OPTIMIZACIÓN DE LAS INSTALACIONES DEPORTIVAS

ANEXO IV: MODELO DE ENCUESTA

ANEXO V: DISPONIBILIDAD DE SUELO



# 1. INTRODUCCIÓN



# 1.1. TENDENCIAS GENERALES DE PRÁCTICA DEPORTIVA

## 1. Asociación de la actividad física y el deporte a la salud.

En las próximas décadas, la actividad física que practicarán la mayoría de ciudadanos andaluces, estará marcada por su asociación a la mejora de la salud en su sentido más amplio y extenso.

Hoy en día, las evidencias científicas revelan que los hábitos de vida de las personas, están directamente relacionados con su salud. La mayoría de consultas de atención primaria que se realizan en nuestro país tienen que ver con estos hábitos, y está demostrado que la práctica de actividad física ayuda notablemente en la prevención de multitud de patologías.

Este papel preventivo, se muestra fundamental en la búsqueda del ahorro en el gasto sanitario por parte de la administración. Es por ello necesario que la tendencia futura sea la de la promoción de la actividad física por parte de los organismos públicos. Ya desde la OMS y la Unión Europea se están desarrollando iniciativas en este sentido.

## 2. “Deporte para todos” y “deporte para siempre”.

La concienciación por parte de la sociedad hacia la práctica de la actividad física es cada vez mayor. Esto va a suponer un aumento de la demanda de servicios que faciliten este tipo de actividades.

Para poder dar respuesta a este aumento de la demanda se deberá poner atención en el diseño de las nuevas instalaciones y sus espacios dedicándolos al “deporte para todos” y el “deporte para siempre” que incidan sobre el máximo de personas a lo largo de todas las etapas de sus vidas.

## 3. Prioridad siempre a los centros educativos.

Será clave también el desarrollo de espacios deportivos en centros escolares, ya que es allí donde mejor se pueden generar hábitos saludables para los más jóvenes.

La construcción de los espacios deportivos en los centros o en lugares anexos siempre va a seguir siendo una prioridad allí donde esto sea posible. El incremento de los hábitos de actividad física vendrá dado por el sistema educativo en las primeras etapas y por el sistema público de salud más adelante. Las instalaciones en/o junto a los centros escolares, garantizan un uso mayoritario por parte de la población – especialmente en los municipios más pequeños -.

## 4. Una cierta contradicción: “la socialización individual”.

Otro fenómeno que marcará el devenir en cuanto a tendencias en la práctica deportiva es el denominado como “socialización individual”.

Históricamente la socialización de las personas se producía en el trabajo. En la actualidad, la inestabilidad laboral y el crecimiento de las relaciones sociales a través de la red ha generado un cambio cultural en el que las personas interactúan de una forma más superficial y distante. El deporte y la actividad física van a jugar un papel muy importante como agente socializador, ya que muchas personas ven en este tipo de prácticas la oportunidad de relacionarse de forma más activa con los demás.

## 1.1. TENDENCIAS GENERALES DE PRÁCTICA DEPORTIVA

No obstante, se tenderá a un tipo de relación en actividades sin un compromiso o con compromiso limitado. Esto es importante a la hora de planificar tanto las actividades como las instalaciones. Se va a buscar una interacción social a través de la actividad física, pero sin ataduras y obligaciones.

### 5. La búsqueda de la inmediatez en los resultados.

Otro aspecto a tener en cuenta para el futuro de la práctica deportiva es el de la inmediatez en los resultados. Las personas buscan actividades que presenten resultados concretos y tangibles en un plazo relativamente corto. Si no es así, abandonan.

Un ejemplo de actividades que están teniendo un nivel de práctica elevado por este motivo es el pádel. El acceso inmediato a un nivel aceptable de juego que permite al practicante divertirse desde el primer momento es clave para su fidelización. Además las dimensiones y el tipo de instalación facilitan la continuidad en el juego asegurando una mayor diversión.

### 6. Instalaciones y actividades en el medio acuático.

En cuanto al tipo de actividades a desarrollar no podemos perder de vista las relacionadas con el medio acuático. Estas actividades se han convertido en una de las bases para el “deporte para todos” y el “deporte para siempre”.

Anteriormente a la década de los 90 las actividades en el agua se limitaban a la competición, aprender a nadar, y a la recreación durante los meses de verano. En la actualidad existe una gran variedad en la oferta deportiva de los centros.

Se buscan actividades en el medio acuático que conlleven una mejora de la salud y la forma física, así como de las destrezas básicas y del bienestar corporal. Además se buscan espacios accesibles durante todo el año, para todas las edades, para toda la población, todas las formas de práctica y para múltiples objetivos.

### 7. Pagar lo justo por un servicio de calidad.

En relación a la disponibilidad de recursos económicos para acceder a la práctica deportiva, se puede decir que de forma general, ésta no supone una barrera para la población andaluza. Los ciudadanos tienen cada vez más asumido que los servicios deportivos han de tener un precio si se quiere que sean de cierta calidad. Además la situación económica actual no permite a los municipios proporcionar servicios de este tipo de forma gratuita.

Es justo pensar que el usuario que se beneficia del servicio deportivo pague la mayor parte del coste, y no que el resto de los ciudadanos lo cubran sin utilizarlo.

### 8. Recuperar el valor educativo del deporte.

La actividad física y el deporte han sido siempre una valiosa herramienta en la formación de los jóvenes. Se ha de recuperar el valor educativo del deporte no sólo para evitar el aumento del sedentarismo, el sobrepeso y la obesidad infantil, sino para inculcar valores como la cultura del esfuerzo, el trabajo en equipo, la disciplina, el compromiso, juego limpio, etc. además de las propias cualidades motrices, físicas y de la salud inherentes a la práctica.

## 1.1. TENDENCIAS GENERALES DE PRÁCTICA DEPORTIVA

Por tanto aunque la orientación de las actividades deportivas se destine al mayor número de personas posible, no debemos olvidar que el deporte educativo ha de ser una prioridad para la sociedad, tanto de los poderes públicos, como de las familias, clubes, federaciones, y todos los agentes que intervienen en el sector deportivo.

### 9. La práctica en espacios no convencionales y en el medio natural.

El aumento de la práctica deportiva “por libre” obliga a intervenir sobre el espacio urbano y su adaptación. El 60 % de la práctica de Almería se realiza en espacios públicos, urbanos, o en el medio natural. Aprovechar esta circunstancia puede suponer un ahorro en el coste de construcción de instalaciones deportivas convencionales.

Intervenir sobre espacios urbanos puede ser mucho más rentable tanto económica como socialmente. Existen varios ejemplos de ello en ciudades españolas en las que se han creado zonas de aparatos gimnásticos anti-vandálicos, o programas de intervención para transformar solares, o caminos vecinales, con el objetivo de destinarlos a la práctica deportiva y de actividad física.

De la misma manera se puede aprovechar el medio natural como espacio deportivo. En muchos municipios podemos encontrar muy cerca espacios naturales de alta calidad y con muchas posibilidades de cara a la realización de actividades deportivas sin tener que invertir en una instalación que sería mucho más costosa.

### 10. Fomentar la práctica deportiva entre las mujeres jóvenes.

La menor práctica de ejercicio físico entre las mujeres se está convirtiendo en un problema endémico de la sociedad española. Cada vez se es más consciente del problema y se destinan más recursos, pero resultan insuficientes. Este porcentaje tan bajo está achacado a la falta de tiempo para practicar deporte en primer lugar, seguido de la falta de gusto por la práctica de actividad física y, por último, aspectos contextuales (compañía, falta de recursos, modelos sociales...).

Es por ello, que debemos buscar formulas y medias encaminadas a mejorar los índices de práctica deportiva entre las mujeres jóvenes y adolescentes, como:

- Incentivar otras características fundamentales de las actividades físico-deportivas como la interacción social, expresión de habilidades y capacidades personales, autodesarrollo, o el simple disfrute de la práctica”.
- Reformular la oferta de actividades físico-deportivas según las preferencias de la mujer joven para facilitar su incorporación a la práctica.
- Planificar una oferta de práctica deportiva diferenciada por género, especialmente a partir de los 16 años.
- Fortalecer el apoyo del entorno social próximo a la mujer joven y garantizar la continuidad de la oferta deportiva femenina fuera del entorno escolar.



## 1.2. EL MARCO DE REFERENCIA DE LA PROPUESTA DE PLAN LOCAL DE INSTALACIONES DEPORTIVAS

El Marco de referencia del presente Plan local de Instalaciones Deportivas de El Ejido lo constituyen los siguientes antecedentes:

### A nivel general:

- El Plan integral para la Actividad Física y el Deporte (PLAN A+D) del Consejo Superior de Deportes.
- Las Recomendaciones Internacionales sobre la Práctica de la Actividad Física y el Deporte.

### A nivel específico:

- La Ley 5/2010, de 11 de junio, de Autonomía Local de Andalucía. *(Publicado en BOJA núm. 122 de 23 de Junio de 2010 y BOE núm. 174 de 19 de Julio de 2010. Vigencia desde 23 de Julio de 2010. Revisión vigente desde 01 de Enero de 2018).*
- Ley 5/2016, de 19 de julio, del Deporte de Andalucía. *(Publicado en BOJA núm. 140 de 22 de Julio de 2016 y BOE núm. 188 de 05 de Agosto de 2016 Vigencia desde 22 de Agosto de 2016. Revisión vigente desde 19 de Septiembre de 2017).*
- Plan Director de Instalaciones y Equipamientos Deportivos de Andalucía (PDIEDA). *(Acuerdo de 25 de septiembre de 2018, del Consejo de Gobierno).*

### A. EL PLAN INTEGRAL PARA LA ACTIVIDAD FÍSICA Y EL DEPORTE (PLAN A+D) DEL CONSEJO SUPERIOR DE DEPORTES Y LAS RECOMENDACIONES INTERNACIONALES SOBRE LA MATERIA.

Tal y como se refleja en el citado Plan el deporte español ha experimentado un notable progreso en las tres últimas décadas, contribuyendo de manera fundamental al establecimiento de una sociedad más justa, equilibrada y, cada vez más, asentada en el “estado del bienestar”.

El deporte en España se ha democratizado (a nivel organizativo y de accesibilidad), se ha descentralizado de forma positiva, se ha convertido en un sector económico muy importante generador de miles de puestos de trabajo y ha contribuido a mejorar nuestra proyección e imagen internacional gracias a los resultados de los deportistas españoles y la organización de grandes eventos deportivos.

Salta a la vista que España es ya en un referente deportivo mundial. Deportistas y equipos españoles ocupan posiciones relevantes en el contexto internacional.

Sin embargo, el nivel de práctica de actividad física de la población española es todavía bajo e insuficiente, y presenta grandes diferencias con el resto de los países desarrollados con los que nuestro país se compara permanentemente. Veamos algunos datos de interés:

- Según el Eurobarómetro 2018, El 46% de los españoles no practicó deporte en 2017, una tasa que sólo empeoran Italia y Portugal, entre otras.

## 1.2. EL MARCO DE REFERENCIA DE LA PROPUESTA DE PLAN LOCAL DE INSTALACIONES DEPORTIVAS

- La inactividad afectó, especialmente, a los jubilados y las empleadas y empleados del hogar, ya que el 72% y el 71% de ellos, respectivamente, no hicieron ejercicio. También afectó a los autónomos, puesto que el 60% de los españoles que trabajaban por cuenta propia no hicieron deporte. Por el contrario, este porcentaje se redujo hasta el 27% en entre los estudiantes y un 34% entre los directivos.
  - En España, el 14% de la población practicó deporte con regularidad, es decir, lo hizo durante los siete días de la última semana, mientras que el 29% lo hizo uno, dos o tres días.
  - Según el informe elaborado por la OMS y publicados por la revista The Lancet en septiembre del 2018 muestran que un 25% de la población mundial no cumple con las recomendaciones mínimas de actividad física semanal. Estas recomendaciones, para adultos de entre 18 y 64 años, consisten en la realización de al menos 150 minutos de actividad aeróbica moderada, o 75 minutos de actividad de intensidad vigorosa, a la semana.
  - Asimismo, está demostrado científicamente que un comportamiento sedentario puede desarrollar más de 35 enfermedades o trastornos crónicos y por ello la OMS, dentro de los 9 objetivos voluntarios sobre enfermedades no transmisibles para el 2025, se marcó en 2013 la reducción relativa de la prevalencia de actividad física insuficiente en un 10%.
  - España es uno de los países donde más deporte se practicó al aire libre. El 53% de las personas optaron por el ejercicio outdoor, mientras que la media europea fue del 40%. Sin embargo, El fitness corporate tampoco ha terminado de afianzarse en España, a que mientras que el 13% de los europeos hizo ejercicio en el trabajo, sólo el 4% de los españoles tuvo la oportunidad de hacerlo.
  - Los jóvenes estudiantes, de 16 a 24 años, son los más sedentarios. Lo cual debería hacernos reflexionar sobre el estilo de vida que llevan nuestros jóvenes. Luego baja el porcentaje para volver a subir entre los 65 y los 74 años. En cuanto al género, las mujeres son en términos menos sedentarias que los hombres aunque practiquen menos actividad física.
  - En España un 13,4% de todas las muertes son atribuibles a la inactividad física<sup>19</sup>. Esto supone más de 52.000 muertes al año como consecuencia de la inactividad física.
  - Analizando la información relativa a la repercusión económica de las muertes prematuras y las enfermedades ocasionadas por la inactividad física en nuestro país, esta representa un gasto directo de más de 1.367 millones de euros anuales.
  - El sedentarismo y sobrepeso en España representan un coste económico importante para la sanidad pública. El sobrepeso representa el 7% de los gastos sanitarios en la Unión Europea. Un adulto obeso gasta un 37% más en atención sanitaria y un 75% más en medicamentos.
- A pesar de los avances y de las iniciativas públicas en la materia, muchos colectivos todavía tienen difícil el acceso a la práctica deportiva cotidiana, con objetivos de salud, cohesión social o recreación.
- La práctica de la actividad física de las mujeres es entre 15 y 20 puntos porcentuales menor a la de los hombres. En el deporte federado, las licencias femeninas representan en torno al 20% del total.

## 1.2. EL MARCO DE REFERENCIA DE LA PROPUESTA DE PLAN LOCAL DE INSTALACIONES DEPORTIVAS

Así mismo, las directrices establecidas por la Unión Europea con objeto de promover la actividad física y el deporte, la salud, la planificación urbana, el transporte sostenible, el entorno de trabajo, la inserción social, la actividad de las personas mayores, pueden ser abordadas mediante la realización de un Plan Local de Instalaciones Deportivas, en el sentido que algunas de estas directrices tienen que ver, directa o indirectamente, con las instalaciones deportivas. Siendo especialmente aplicables y estando dirigidas a los poderes públicos locales en materia de infraestructuras deportivas las siguientes:

- Desarrollar un inventario de todas las instalaciones deportivas y de ocio y ampliarlas cuando sea necesario, probablemente con la ayuda de las organizaciones deportivas.
- Asegurar que tanto los habitantes de las zonas urbanas como de las áreas rurales tienen fácil acceso desde cualquier lugar a los espacios deportivos (infraestructura y transporte público).
- Asegurar un acceso abierto a todos los ciudadanos a las instalaciones deportivas, teniendo en cuenta la igualdad de género y de oportunidades.
- En todos los lugares adecuados para el transporte en bicicleta, las autoridades, en el nivel local deben de planificar y crear infraestructuras apropiadas para que los ciudadanos vayan al colegio a pie y en bicicleta.

### B. LEY 5/2010, DE 11 DE JUNIO, DE AUTONOMÍA LOCAL DE ANDALUCÍA.

Nombrar como referencia también de este Plan Local, la Ley de Autonomía Local de Andalucía, en cuyo Capítulo II de “Competencias” y artículo 9 “Competencias Municipales” establece que el municipio tiene una serie de competencias propias directamente relacionadas con la elaboración del presente Plan Local de Instalaciones Deportivas:

1. *Ordenación, gestión, ejecución y disciplina urbanística. En cuanto al apartado:*
  - a) Elaboración, tramitación y aprobación inicial y provisional de los instrumentos de planeamiento general.
  - b) Elaboración, tramitación y aprobación definitiva del planeamiento de desarrollo, así como de las innovaciones de la ordenación urbanística que no afecten a la ordenación estructural.
  - c) Aprobación de proyectos de actuación para actuaciones en suelo no urbanizable.
2. *Promoción, defensa y protección de la salud pública. En los apartados:*
  - a) El desarrollo de programas de promoción de la salud, educación para la salud y protección de la salud, con especial atención a las personas en situación de vulnerabilidad o de riesgo.
3. *Promoción del turismo. En el apartado:*
  - a) El diseño de la política de infraestructuras turísticas de titularidad pública.

## 1.2. EL MARCO DE REFERENCIA DE LA PROPUESTA DE PLAN LOCAL DE INSTALACIONES DEPORTIVAS

4. *Promoción del deporte y gestión de equipamientos deportivos de uso público. En lo concerniente a los apartados.*
  - a) La construcción, gestión y el mantenimiento de las instalaciones y equipamientos deportivos de titularidad propia.
  - b) La formulación de la planificación deportiva local.

### C. LEY 5/2016, DE 19 DE JULIO, DEL DEPORTE DE ANDALUCÍA.

Otra normativa en la que nos apoyamos para el desarrollo de los PLIED es la última Ley del Deporte de Andalucía, quien indica que “en relación a las instalaciones deportivas, que aparecen reguladas en el título V, debe destacarse la novedad que representa el criterio para calificarlas como de uso público o privado, según se encuentren o no abiertas al público en general, con independencia de su titularidad, y en convencionales y no convencionales, dando en este último caso al medio natural tal carácter cuando se utilice para la práctica deportiva. Se regulan también por primera vez los criterios de sostenibilidad y viabilidad que habrán de aplicarse para la construcción, reforma, ampliación y gestión de las instalaciones deportivas.

Igualmente destacable resulta la declaración de interés deportivo autonómico de determinadas instalaciones deportivas como expresión de un estándar de calidad, excelencia y de interés general”, y “el título VI está dedicado a la aplicación de políticas de fomento en el deporte, estableciendo para ello la posibilidad de otorgar ayudas públicas para contribuir a su financiación dentro de las disponibilidades presupuestarias, así como la previsión de convocatorias de ayudas públicas para la construcción, reforma, mejora y equipamiento de las instalaciones deportivas, sujetas en todo caso a la legislación comunitaria, estatal y autonómica de aplicación. Por otra parte, se contempla la posibilidad de fomentar el patrocinio y el mecenazgo deportivos”.

### D. EL PLAN DIRECTOR DE INSTALACIONES Y EQUIPAMIENTOS DEPORTIVOS DE ANDALUCÍA (PDIEDA).

Sin embargo, el marco de referencia más importante del presente Plan local viene determinado por el Plan Director de Instalaciones y Equipamientos Deportivos (en adelante PDIEDA), donde se indica que los Planes Locales de Instalaciones y Equipamientos Deportivos serán elaborados por las corporaciones locales y tienen entre sus fines establecer previsiones sobre instalaciones deportivas para la dotación, por los planes de urbanismo, de las reservas de suelo correspondientes, proporcionando a la población las instalaciones deportivas necesarias para la práctica del deporte y el desarrollo de competiciones deportivas.

De acuerdo con lo establecido en el artículo 71.3 de la Ley del Deporte, la Consejería competente en materia de deporte podrá establecer fórmulas de cooperación con las entidades locales para la elaboración de planes locales de instalaciones y equipamientos deportivos.

El PDIEDA establece lo siguiente sobre los Planes Locales de Instalaciones y Equipamientos Deportivos:

#### Objeto.

1. Los planes locales de instalaciones y equipamientos deportivos concretarán las actuaciones que, en desarrollo de los planes directores de instalaciones y equipamientos deportivos aprobados por la Comunidad Autónoma, se propongan llevar a cabo los municipios andaluces dentro de sus respectivos ámbitos territoriales y de competencia.

## 1.2. EL MARCO DE REFERENCIA DE LA PROPUESTA DE PLAN LOCAL DE INSTALACIONES DEPORTIVAS

2. Las corporaciones locales andaluzas podrán elaborar y aprobar planes sobre instalaciones deportivas que tengan por objeto, entre otras, las siguientes previsiones:
  - a. La construcción de instalaciones deportivas destinadas al uso público.
  - b. La dotación a los centros escolares de instalaciones y material de carácter deportivo.
  - c. La modernización y mejora de instalaciones deportivas públicas, especialmente las destinadas a mejorar su accesibilidad.
  - d. La dotación a las instalaciones deportivas públicas de material deportivo, así como de personal técnico-deportivo y facultativo adecuado.

### 2. Contenido.

Los planes locales de instalaciones deportivas contendrán, al menos, los siguientes pronunciamientos y determinaciones:

1. Análisis y diagnóstico de la situación y de las necesidades en la zona de instalaciones deportivas. Para ello, los Planes Locales de Instalaciones y Equipamientos Deportivos contendrán:
  - a. Un Inventario Local de Instalaciones Deportivas con las siguientes características:
    1. El Inventario Local contendrá la información recogida en el Anexo I en el modelo de solicitud de contiene.

- II. La localización de las instalaciones deportivas deberá ser normalizada de acuerdo con los parámetros técnicos establecidos en el Plan estadístico y Cartográfico de Andalucía. Para ello deberá de contar con un identificador único y constante para cada registro. La localización podrá ser efectivamente inscrita en el registro por medio de las coordenadas geográficas de la instalación o bien por medio del aporte de la dirección postal de la instalación, entendiéndose que las direcciones postales que se recojan en el registro de Instalaciones Deportivas deberán ser extraídas del callejero digital de Andalucía unificado (CDAU).
  - b. Un Estudio de Hábitos Deportivos de la población, que contendrá al menos:
    - I. Encuestas desagregadas por sexo para la planificación de instalaciones deportivas.
    - II. Indicadores pertinentes al género, capaces de identificar las brechas de género.
    - III. Datos de satisfacción de personas usuarias desagregados por sexo.
    - IV. Datos de porcentajes de mujeres y hombres que realizan deporte federado y no federado desagregados por sexo y modalidad deportiva.
  2. Tendrá en cuenta el análisis de la oferta, la demanda y la calidad de las instalaciones existentes, y promoverán además el diseño y construcción de las instalaciones orientadas al cumplimiento de estándares de calidad, accesibilidad y sostenibilidad. Para ello, se estudiará:
    - a. Disponibilidades de suelo existente, apto para ser destinado a uso deportivo, y previsiones sobre el particular del planeamiento urbanístico en vigor.

## 1.2. EL MARCO DE REFERENCIA DE LA PROPUESTA DE PLAN LOCAL DE INSTALACIONES DEPORTIVAS

- b. Previsiones sobre instalaciones deportivas necesarias y otros objetivos a conseguir, indicando las prioridades, plazos de ejecución, costes y fuentes de financiación.
  - c. Previsiones sobre inversiones y obras que puedan acogerse a los planes provinciales de cooperación a las obras y servicios municipales.
  - d. La programación de las actuaciones necesarias para su ejecución y aplicación.
  - e. Establecimiento de los mecanismos adecuados para el seguimiento y verificación del grado de cumplimiento de sus objetivos, así como la fiscalización y control de la ejecución de sus previsiones y determinaciones.
3. Estudio y condiciones de calidad ambiental de las actuaciones previstas en relación con el respeto al medio ambiente.
  4. Establecimiento de medidas para garantizar la seguridad, calidad y eficiencia energética de las instalaciones deportivas y los derechos y deberes de los usuarios.
  5. Aquellos otros que establezcan los planes directores de instalaciones y equipamientos deportivos aprobados por la Comunidad Autónoma.

Los planes locales de instalaciones deportivas deberán contar con la documentación técnica y, en su caso, gráfica necesaria para la correcta comprensión y aplicación de su contenido y determinaciones.

### 3. Colaboración de las provincias.

1. Las provincias podrán colaborar con los municipios en la elaboración de sus planes locales de instalaciones y equipamientos deportivos.
2. Asimismo, las provincias podrán cooperar financiera y técnicamente con los municipios andaluces para la construcción de instalaciones deportivas, siempre que estén reguladas en los planes directores de instalaciones y equipamientos deportivos aprobados por la Comunidad Autónoma o en el Plan de Ordenación del Territorio de Andalucía.

### 4. Elaboración de planes locales.

1. Los Planes Locales de Instalaciones y Equipamientos Deportivos se elaborarán bajo la dirección y supervisión municipal teniendo en cuenta la planificación territorial regulada en los planes directores de instalaciones y equipamientos deportivos aprobados por la Comunidad Autónoma.

Sin perjuicio de los informes sobre los aspectos urbanísticos, territoriales y ambientales del plan que, en su caso, correspondan, el proyecto de plan local, éste será remitido antes de su aprobación municipal a la Consejería competente en materia de Deporte, la cual podrá formular recomendaciones y propuestas de modificaciones a su contenido, teniendo éstas últimas carácter vinculante cuando supongan aplicación o desarrollo de previsiones o determinaciones de los planes directores de instalaciones y equipamientos deportivos aprobados por la Comunidad Autónoma.

## 1.2. EL MARCO DE REFERENCIA DE LA PROPUESTA DE PLAN LOCAL DE INSTALACIONES DEPORTIVAS

3. El parecer de la Secretaría General para el Deporte se considerará favorable al plan municipal elaborado, si transcurren dos meses desde que el plan tuvo entrada en el Registro General de la Consejería sin que ésta hubiera notificado dicho parecer al ayuntamiento.
4. En ningún caso el parecer favorable de la Consejería implicará compromiso financiero para ésta.

### 5. Aprobación de planes locales.

1. Corresponde a los Ayuntamientos la aprobación definitiva del Plan Local de Instalaciones y Equipamientos Deportivos.
2. En el expediente deberá constar un certificado acreditativo de la conformidad de las determinaciones del plan local con el planeamiento urbanístico en vigor.
3. En el expediente deberá constar un certificado acreditativo del cumplimiento de lo establecido en el artículo 36 de la Ley 7/2007, de 9 de julio de Gestión Integrada de la Calidad Ambiental.
4. Se remitirá a la Consejería competente en materia de Deporte una copia certificada del Plan Local aprobado.

### 6. Revisión de planes locales.

1. Los Planes Locales de Instalaciones y Equipamientos Deportivos serán revisados cuando resulten afectados por nuevas determinaciones de los planes de instalaciones y equipamientos deportivos aprobados por la Comunidad Autónoma. También podrán serlo por la aparición de circunstancias sobrevenidas que alteren sustancialmente su contenido, así como por el agotamiento de sus previsiones
2. La revisión de los planes locales se llevará a cabo conforme al procedimiento establecido para su elaboración.

Los Planes Locales de Instalaciones y Equipamientos Deportivos tendrán vigencia mientras no se elabore un nuevo Plan Local, a no ser que en el propio Plan Local se fije un periodo de vigencia de acuerdo con las competencias de las entidades locales en la planificación deportiva.

### 7. Modificación puntual de los planes locales.

En caso de necesidad de modificar puntualmente un Plan Local, la corporación municipal elaborará un documento justificativo de la modificación propuesta, cuyo procedimiento se llevará a cabo conforme al procedimiento establecido en el presente PDIEDA para su elaboración.

## 1.2. EL MARCO DE REFERENCIA DE LA PROPUESTA DE PLAN LOCAL DE INSTALACIONES DEPORTIVAS

### 8. Efectos de los planes locales.

#### 8.1. Publicidad y obligatoriedad:

1. Los planes locales de instalaciones deportivas serán públicos, debiendo ser objeto de publicación en el Boletín Oficial de la Provincia.
2. Los planes locales entrarán en vigor de acuerdo con lo que dispongan sus determinaciones, debiendo éstas expresar su específico carácter obligatorio, concretando el procedimiento y las condiciones de su cumplimiento.

#### 8.2. Previsión de suelo para instalaciones deportivas:

1. En el supuesto de que las determinaciones sobre instalaciones deportivas contenidas en un plan local no se ajusten al planeamiento urbanístico, se exigirá para el informe de la Consejería competente en materia de Deporte con carácter previo a la aprobación del plan, la modificación o revisión de dicho planeamiento urbanístico.
2. Las reservas de suelo destinadas a zonas deportivas, en aplicación del Plan Director de Instalaciones y Equipamientos Deportivos de Andalucía y de los planes provinciales de Instalaciones Deportivas de Andalucía y de los planes locales de instalaciones deportivas, se podrán computar en los planes parciales de ordenación, a los efectos del cumplimiento de los mínimos establecidos en la Ley 7/2002 de 17 de diciembre de Ordenación Urbanística de Andalucía.

### 9. Garantías de las reservas de suelo destinadas a instalaciones deportivas.

1. El contenido de los Planes Locales de instalaciones y equipamientos deportivos en desarrollo de los planes directores de instalaciones y equipamientos deportivos aprobados por la Comunidad Autónoma servirá de referencia para el posible incremento de los porcentajes y módulos reservados a zonas deportivas, establecidos como mínimos obligatorios para los planes parciales de ordenación en la Ley 7/2002 de 17 de diciembre de Ordenación Urbanística de Andalucía.
2. Las modificaciones del planeamiento urbanístico, de aquellos municipios que tengan plan local de Instalaciones y equipamientos deportivos, que supongan la eliminación o alteración sustancial de los espacios o reservas destinados a instalaciones deportivas requerirán informe de la Consejería competente en materia de Deporte sobre la necesidad de adaptar el plan local de instalaciones y equipamientos deportivos.

### 10. Ejecución de los planes locales: Administración actuante.

1. La ejecución y gestión de las actuaciones previstas en los planes locales de instalaciones y equipamientos deportivos corresponderá a las respectivas Entidades Locales, por sí solas o asociadas, y a la Junta de Andalucía conforme a lo dispuesto en los propios Planes.
2. El municipio actuante podrá, de acuerdo con las previsiones del plan, encomendar su ejecución, total o parcialmente, a un órgano de gestión municipal o consorciado con otras entidades públicas y privadas, reservándose, todo caso, la dirección y el control sobre sus actuaciones.

## 1.2. EL MARCO DE REFERENCIA DE LA PROPUESTA DE PLAN LOCAL DE INSTALACIONES DEPORTIVAS

3. El convenio que, en cada caso, regule el órgano de gestión deberá concretar las obras, inversiones y actuaciones a realizar, así como los compromisos contraídos por las entidades participantes, sin perjuicio de los restantes requisitos exigidos por la legislación vigente.

### 11. Colaboración de la consejería competente en materia de deporte.

1. La Consejería competente en materia de Deporte, conforme a las determinaciones establecidas en los Planes directores de Instalaciones y Equipamientos Deportivos aprobados por la Comunidad Autónoma, podrá proponer fórmulas de colaboración y cooperación con los ayuntamientos andaluces en la ejecución de los planes locales de instalaciones deportivas, así como las que correspondan establecer con las Diputaciones Provinciales andaluzas en el ámbito de sus competencias.
2. De acuerdo con lo establecido en el artículo 58.1 de la Ley 5/2010, de 11 de junio, la Comunidad Autónoma, para asegurar la coherencia de actuación de las distintas administraciones públicas, podrá ejercer sus facultades de coordinación sobre la actividad de las entidades locales, y para ello la Consejería competente en materia de Deporte podrá llevar a cabo el seguimiento de la ejecución de los planes locales de instalaciones y equipamientos deportivos, a cuyo efecto podrá solicitar información de los ayuntamientos, así como realizar inspecciones y formular los requerimientos que estime convenientes.

3. De acuerdo con lo establecido en los artículos 58.3 y 58.4 de la Ley 5/2010, de 11 de junio, las funciones de coordinación de la Administración de la Comunidad Autónoma no podrán afectar en ningún caso a la autonomía de las entidades locales y tendrán por finalidad la fijación de medios y sistemas de relación que hagan posible la información recíproca, la homogeneidad técnica y la acción conjunta de las distintas administraciones públicas en el ejercicio de sus respectivas competencias, de tal modo que se logre la integración de actuaciones parciales en la globalidad del sistema.

### 12. Plazos:

Los Planes Locales de Instalaciones y Equipamientos Deportivos deberán estar aprobados en el plazo máximo de tres años desde el día siguiente al de la publicación del acuerdo del Consejo de Gobierno por el que se apruebe definitivamente el Plan Director de Instalaciones y Equipamientos Deportivos de Andalucía.

El artículo 73.2 de la Ley del Deporte establece que la inclusión de las instalaciones deportivas existentes en el Inventario Andaluz de Instalaciones y Equipamientos Deportivos será requisito para la celebración en una instalación de competiciones oficiales y para la concesión de subvenciones o ayudas públicas por la Consejería competente en materia de deporte.

Una vez transcurridos los tres años desde la aprobación del PDIEDA, será un concepto valorable para la concesión de subvenciones o ayudas públicas que las instalaciones deportivas de nueva construcción estén incluidas en la planificación prevista en el Plan Local de Instalaciones y Equipamientos Deportivos de Andalucía.

## 1.3. CRITERIOS GENERALES DE PLANIFICACIÓN DE INSTALACIONES DEPORTIVAS EN EL ÁMBITO LOCAL

Existen diversos factores que influyen en la planificación de instalaciones deportivas. Vamos a analizarlos tanto desde el punto de vista del usuario, como desde el punto de vista del promotor (Ayuntamiento y/o Entidad Pública). Hemos seleccionado 12 criterios imprescindibles:

### 1. Instalaciones de calidad.

Para el usuario es muy importante que el servicio que se ofrezca sea de calidad. En el futuro sólo sobrevivirán aquellas instalaciones y servicios que tengan esto presente. Cuando hablamos de calidad no nos referimos necesariamente al lujo y a lo costoso, la calidad puede ser austera, sobria, y funcional. La clave es conseguir un nivel de confort adecuado en varios aspectos como el confort climático, el ambiental, el funcional y de accesibilidad. Además es importante el diseño de la instalación, así como su integración en el entorno urbano o paisajístico.

### 2. Importancia a los espacios auxiliares.

Un aspecto muy relevante que hay que tener en cuenta a la hora de diseñar una instalación deportiva es la configuración de los espacios auxiliares. Hoy en día estos espacios son fundamentales: vestuarios cómodos, acogedores, limpios, seguros, suficientes, con los accesorios adecuados, etc.

Normalmente se le da más importancia a los espacios deportivos, pero cada vez más, se muestra imprescindible una mayor dedicación a la hora de diseñar espacios como la recepción, las gradas, o las circulaciones de la instalación, para poder ofrecer más calidad al usuario.

### 3. ¿Para qué personas diseñamos la instalación?

Conocer las características demográficas de la población nos ayudará también a la hora de diseñar la instalación. Debemos ser conscientes del cambio de la sociedad de una estructura piramidal clásica, a una población más envejecida, para adaptarnos a las necesidades reales de los ciudadanos.

Los mayores demandantes de actividad física ya no son los jóvenes, aunque deban ser considerados como prioritarios, si no los adultos, que cada vez más consumen servicios deportivos de forma regular.

### 4. ¿Qué características tiene nuestro municipio?

Además de las características demográficas de la población es interesante analizar las económicas y productivas del municipio. Por ejemplo, las necesidades de servicio deportivo no son las mismas en un núcleo urbano, que en uno rural, y tampoco es lo mismo un escenario de crecimiento económico que de recesión. También existen municipios en los cuales debido a su orientación turística o agrícola se produce una estacionalidad en la producción influyendo en la disponibilidad de los ciudadanos para la práctica deportiva.

## 1.3. CRITERIOS GENERALES DE PLANIFICACIÓN DE INSTALACIONES DEPORTIVAS EN EL ÁMBITO LOCAL

### 5. — Prioridad siempre a la ubicación de la instalación.

Los elementos más importantes a la hora de la planificación de una instalación son su ubicación y su accesibilidad. Según los estudios el tiempo que una persona está dispuesta a emplear para desplazarse a una instalación deportiva es de 14 minutos. Por tanto deberán ubicarse en núcleos de población ya consolidados y dotarlos de accesos fáciles y cómodos para los ciudadanos ya sea a pie, en bici o con transporte público o parking.

### 6. — Espacios de relación social.

Como se ha visto en las tendencias de futuro para la práctica deportiva, muchas personas acuden a los centros para relacionarse con otras personas. Este aspecto también deberá tenerse en cuenta a la hora de diseñar las instalaciones. Hay que convertirlas en espacios de relación social, con cafeterías, salas de lectura, de espera, zonas para desarrollar actividades grupales, etc.

### 7. — Instalaciones seguras.

Tanto desde la perspectiva del usuario como desde la del Ayuntamiento promotor, las instalaciones deben ser, sobre todo, seguras. Seguridad en el acceso, seguridad en el diseño de los espacios y en los materiales utilizados, seguridad en los equipamientos deportivos, seguridad en el control, en los métodos de limpieza y mantenimiento, y cumplimiento de la normativa vigente.

### 8. — Funcionalidad de la instalación.

Uno de los factores que influye a la hora de diseñar y planificar es el de la “funcionalidad”. Para ello hemos de analizar previamente la demanda, y después articular la relación entre los diversos espacios, y las especiales circunstancias de estos. Resulta muy útil realizar una simulación mental del comportamiento del usuario de la instalación y del personal que va a trabajar en ella y así adaptarse mejor a las necesidades específicas de cada uno.

### 9. — Instalaciones sostenibles económicamente.

Otro aspecto clave es el de la sostenibilidad económica de la instalación. Con la situación económica actual y futura, las nuevas instalaciones deberán ser sostenibles por sí mismas. Si no, será mejor no construirlas. Para ello se deberá ajustar bien el programa deportivo a las demandas actuales, adaptar bien el espacio disponible a las necesidades, utilizar sistemas de construcción bioclimáticos y de ahorro energético, propiciar actividades que generen ingresos y garantizar la accesibilidad de los usuarios. Todo esto usando el sentido común y abordando la instalación desde un punto de vista funcional.

## 1.3. CRITERIOS GENERALES DE PLANIFICACIÓN DE INSTALACIONES DEPORTIVAS EN EL ÁMBITO LOCAL

### 10. Sostenibilidad medioambiental.

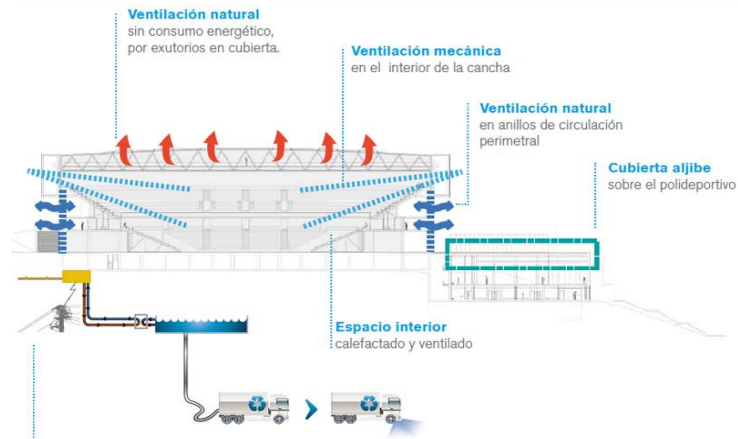
Además de la sostenibilidad económica habrá que buscar la sostenibilidad medioambiental. Se hace necesario adoptar medidas drásticas en relación a los consumos energéticos usando energías renovables, reduciendo los consumos de agua, el reciclaje absoluto de los residuos y al uso limitado y con control de los productos contaminantes. Por una instalación deportiva pasan multitud de ciudadanos y debe ser un ejemplo para una correcta educación medioambiental de la sociedad.

### 11. Polivalencia y versatilidad.

Por otro lado si queremos dar un valor añadido a nuestra instalación buscaremos la polivalencia de sus espacios. Si se prevé con anterioridad, una instalación deportiva puede acoger actividades culturales y sociales, que darán más rentabilidad a la misma. Se pueden anticipar los diferentes usos antes de su diseño, así como la compatibilidad y la adaptación de las diferentes alternativas. Nadie sabe qué va a funcionar en el futuro como eje de la actividad física y el deporte. Lo que hoy sirve como instalación deportiva, mañana puede ser que no. Diseñemos instalaciones versátiles y preparadas para cambiar con un coste limitado para adaptarse a las nuevas demandas que vayan apareciendo.

### 12. Impulso a la mejora de la ordenación urbana.

Por último pero no menos importante, debemos concebir las instalaciones deportivas como un elemento de mejora y de ordenación urbana de nuestros municipios. La construcción de una instalación de este tipo puede ayudar a mejorar la estética del barrio, a crear sinergias con otros edificios como centros educativos, a desarrollar un punto de actividad social del municipio, a resolver un problema concreto de vialidad y cierre de una manzana. En definitiva ver cómo la instalación ayuda - y no perturba - a la ordenación y desarrollo de nuestro pueblo, barrio o ciudad.



## 1.4. BASES PREVIAS PARA LA FORMULACIÓN DEL PLAN LOCAL DE INSTALACIONES Y EQUIPAMIENTOS DEPORTIVOS DE EL EJIDO (P.L.I.E.D.)

Para la formulación del Plan Local de Instalaciones y Equipamientos Deportivos de El Ejido, se considera que son cuatro las Bases:

- La participación ciudadana.
- El consenso social y político.
- La concurrencia administrativa.
- La transparencia.



Se analiza a continuación cada una de ellas:

### A. La participación ciudadana.

La participación pública está establecida en el PDIEDA mediante una exposición de un mes una vez que el Plan Local haya obtenido la aprobación inicial por parte del Ayuntamiento. Durante este periodo los ciudadanos pueden presentar alegaciones a sus determinaciones y aportar sugerencias que pueden enriquecer el documento.

Además de este procedimiento, se procederá al fomento de la participación previa de los colectivos, asociaciones y agrupaciones afectados por el documento con el objetivo de conocer sus opiniones y propuestas relativas al PLIED. Para ello, se realizarán la apertura de un período informativo y general de participación en el que cualquier ciudadano pueda expresar sus opiniones y propuestas sobre las instalaciones deportivas municipales.

### B. El consenso social y político.

La formulación del Plan Local de Instalaciones y Equipamientos Deportivos no debe ser una responsabilidad exclusiva del Grupo Municipal de Gobierno, sino del conjunto de los Grupos Municipales y, en general, de todo el Ayuntamiento, como representación del conjunto de los ciudadanos.

Por otra parte, el Plan Local ha de ser un proyecto de consenso, ya que durante período de vigencia pueden producirse cambios en los responsables de su aplicación, gestión y ejecución.

### C. La concurrencia administrativa.

Entre las finalidades del Plan Local se encuentra la de coordinar y plasmar las directrices y mandatos procedentes de distintas legislaciones (Leyes del Deporte, Protección Ambiental, Accesibilidad, etc.); Administraciones de carácter sectorial (Turismo Comercio y Deporte, Medio Ambiente, Obras Públicas y Transportes, Consejo Andaluz del Deporte, etc.), e incluso con diversas normas municipales para su necesaria coordinación (Plan General de Ordenación Urbana fundamentalmente). Esta concurrencia sobre el Plan Local exige un alto nivel de coordinación con los diversos órganos administrativos para garantizar su viabilidad final, ya que algunos de dichos órganos deberán evacuar durante la formulación del Plan Local distintos informes vinculantes, en definitiva: Un proceso transparente para un plan que beneficie ante todo al interés general.

## 1.4. BASES PREVIAS PARA LA FORMULACIÓN DEL PLAN LOCAL DE INSTALACIONES Y EQUIPAMIENTOS DEPORTIVOS DE EL EJIDO (P.L.I.E.D.)

Como líneas de trabajo en este sentido se plantean las siguientes:

- *Comunicación previa del inicio de formulación del Plan Local de Instalaciones y Equipamientos Deportivos de El Ejido.*

A partir de la fase de información y diagnóstico, se pretende poner en conocimiento de las distintas administraciones la formulación del Plan y recabar información mutua en los distintos encuentros puntuales llevados a cabo con los técnicos y responsables de otras Administraciones sobre las distintas cuestiones de su competencia que consideren que aquel deba recoger.

- *Mantenimiento de reuniones de coordinación con las administraciones especialmente implicadas en el Plan Local.*

Las reuniones previstas en esta línea de trabajo tendrían como finalidad coordinar los criterios del futuro Plan Local con los de las administraciones más directamente implicadas en sus determinaciones, especialmente: Consejería de Turismo Comercio y Deportes y Diputación Provincial.

- *Solicitud de informes en las principales fases de formulación del Plan Local.*

Esta línea de trabajo se sustancia en la petición previa o simultánea a la exposición pública de la aprobación inicial, de informe sobre las propuestas o determinaciones de dicho documento, a fin de evitar que los posibles problemas se presenten durante el trámite de aprobación definitiva.

### D. La transparencia.

Con el principio de transparencia durante todo el proceso de formulación del Plan Local se pretende evitar cualquier posibilidad de arbitrariedad y en general, de cualquier sombra de irregularidad sobre el proceso y las determinaciones del Plan Local.



## 1.5. OBJETIVOS DE NUESTRO PLAN LOCAL

Conscientes de la estrecha vinculación entre estas tendencias de la práctica deportiva con los hábitos de una vida saludable y la calidad, demandan la existencia de una oferta de instalaciones deportivas, en condiciones óptimas, en los pueblos, y ciudades, y de una oferta de actividades y servicios, lo suficientemente amplia como para dar cabida a todas las necesidades físico deportivas de los ciudadanos.

Esta necesidad obliga a las corporaciones locales a establecer previsiones anticipadas y planes de actuación sobre el equipamiento deportivo existente en sus municipios y a planificar el futuro crecimiento de las demandas de equipamientos, que aparecerán en el futuro. Para una correcta planificación será necesario no solo prever el crecimiento estimado de la población en los próximos años y la demanda futura de instalaciones, sino que necesitaremos proponer su ubicación, en función de los terrenos disponibles dentro del municipio, y programar su ejecución priorizando las actuaciones más prioritarias.

Por ello, se plantea la formulación del Plan Local de Instalaciones y Equipamientos Deportivos de El Ejido, que supone una ocasión para analizar las necesidades que en esta materia tiene nuestra población, señalando las principales carencias, pero también las oportunidades que presenta nuestro municipio. A partir de este análisis surgirán propuestas para modernizar y mejorar las instalaciones deportivas públicas existentes, definir qué tipo de instalaciones demandan los ciudadanos de El Ejido y valorar las zonas que pueden ser más deficitarias en esta materia. El Plan Local así concebido constituye un compromiso y una vocación de calidad, tanto en lo que se refiere a la construcción de nuevas instalaciones deportivas como a aumentar la eficacia de su gestión, y su oferta de servicios y actividades a sus usuarios.

Los objetivos prioritarios de nuestro Plan Local, entre otros, son los siguientes:

- a) Actualizar el Censo de Instalaciones Deportivas de Interés General de El Ejido.
- b) Analizar el estado actual en el que se encuentran las instalaciones deportivas públicas.
- c) Elaborar propuestas de mejora de los espacios deportivos existentes.
- d) Determinar el déficit de espacios deportivos.
- e) Determinar que nuevas instalaciones y espacios deportivos se van a construir en los próximos años, definiendo las prioridades.
- f) Planificar la construcción de nuevas instalaciones valorando la dotación económica que requieren.
- g) Proponer los servicios más adecuados y novedosos para el uso de los espacios deportivos convencionales y no convencionales.
- h) Determinar la sostenibilidad o rentabilidad de los servicios e instalaciones deportivas.

El Plan Local, una vez finalizado, se convertirá en una herramienta de gestión que permitirá planificar con claridad cuál es la visión de futuro hacia la que enfocar y dirigir todos los esfuerzos para mejorar, aumentar y hacer eficiente un parque de instalaciones deportivas que garantice la práctica de la actividad física y el deporte a todos los ciudadanos de El Ejido. Esta visión solo será alcanzable y útil si se desarrolla un trabajo en equipo de análisis, reflexión, debate y consenso hasta alcanzar un pacto entre todos los jugadores que se involucran en el proceso de formulación de este Plan.

## 1.5. OBJETIVOS DE NUESTRO PLAN LOCAL

Será fundamental para alcanzar los objetivos propuestos que los representantes políticos municipales se comprometan a estudiarlo, interpretarlo, impulsarlo y, finalmente, desarrollarlo en función de sus responsabilidades orgánicas.

Los técnicos especialistas redactores del Plan, deberán aportar el informe razonado con información y soluciones técnicas lógicas y cercanas al consenso conseguido, al mismo tiempo, que proponen estrategias de seguimiento y alarma cuando las propuestas consensuadas se alejen de la legalidad vigente o de los criterios técnicos y racionales comúnmente aceptados.

En resumen, indicar que los tres agentes que trabajaran en equipo aportando sus consideraciones para la creación del Plan Local de Instalaciones y Equipamientos Deportivos de El Ejido, para el futuro crecimiento sostenible y adecuado de la infraestructura deportiva de El Ejido, y que favorecerá mejorar la calidad de vida activa y saludable de todos los ciudadanos de nuestra comunidad son:

- Los ciudadanos de El Ejido.
- Su Ayuntamiento, a través de los representantes políticos.
- Los redactores del Plan, como instrumento capaz de convertir la voluntad popular, política y administrativa, en soluciones y documentos técnicos cualificados.





## 2. LEGISLACIÓN EN EL ÁMBITO DEPORTIVO



## 2.1. INTRODUCCIÓN

El fenómeno social generado por el Deporte en la actualidad ha provocado su llegada a todos los segmentos de la sociedad. De esta forma, desde la Administración, y concretamente desde el Poder Legislativo se han tenido en cuenta las distintas necesidades jurídicas que surgen del Deporte. Así, el Deporte, ha requerido de los Poderes Públicos una atención preferente en todo lo relacionado con el auge del deporte en nuestra sociedad.

La inclusión del Deporte en nuestra sociedad, en nuestras conductas, en nuestra vida diaria y en el tiempo de ocio, ha ocasionado repercusiones en todos los órdenes, llegando a constituirse con un derecho de práctica para todos los ciudadanos, demandando organizaciones administrativas a nivel nacional, autonómico y local, y con una partida presupuestaria exclusiva para su desarrollo.

El auge del Deporte ha llegado a tal nivel de desarrollo institucional que podemos hablar de Derecho "Público" del Deporte, demandado la intervención de la Administración Pública para desarrollar su marco normativo.

Así, los poderes públicos deben promocionar y favorecer el crecimiento del Deporte, promocionando su práctica entre todos los sectores de la sociedad, cubriendo de esta forma sus obligaciones según el ordenamiento jurídico establecido en la actualidad.



## 2.2. ADMINISTRACIÓN PÚBLICA Y PROMOCIÓN DEL DEPORTE

En un primer nivel podemos destacar la Carta Europea del Deporte de 1992 y la Constitución Española de 1978. Ambas las podemos considerar como los marcos de promoción y regulación del deporte que nos sirven como la antesala de la estratificación del deporte a nivel autonómico y social.

### ▪ CARTA EUROPEA DEL DEPORTE DE 1992

En el artículo 1 se establece el objeto de la Carta, desarrollándose de la siguiente manera, “Para la promoción del deporte como factor importante del desarrollo humano, los gobiernos adoptarán las medidas necesarias para que surtan efecto las disposiciones de la presente Carta, de acuerdo con los principios enunciados en el Código de ética deportiva, con los fines siguientes”:

1. dar a cada persona la posibilidad de practicar el deporte, concretamente:
  - a) garantizando a todos los jóvenes la posibilidad de beneficiarse de programas de educación física para desarrollar aptitudes deportivas básicas;
  - b) concediendo a todos la posibilidad de practicar el deporte y de participar en actividades físicas recreativas en un entorno sano y seguro; en colaboración con los organismos deportivos competentes;
  - c) garantizando a cada uno, si así lo desea y posee la capacidad necesaria, la posibilidad de mejorar su nivel de rendimiento y de realizar su potencial de desarrollo personal, o de alcanzar niveles de excelencia públicamente reconocidos, o ambos objetivos simultáneamente;

2. salvaguardar y desarrollar los fundamentos morales y éticos del deporte, así como la dignidad humana y la seguridad de los participantes en las competiciones deportivas, protegiendo el deporte y a los deportistas contra cualquier explotación efectuada con fines políticos, comerciales o financieros, así como contra las prácticas abusivas y envilecedoras, incluido el abuso de drogas”.

### ▪ CONSTITUCIÓN ESPAÑOLA DE 1978

La CE en su artículo 43.3 indica que: “los Poderes Públicos fomentarán la educación sanitaria, la educación física y el deporte facilitando la adecuada utilización del ocio”.

En este artículo solamente se indica la obligación que los distintos Poderes Públicos tienen en fomentar el deporte, de ahí la necesidad en descifrar a partir de ello cual es el verdadero mandato constitucional. De esta forma, interpretamos que el citado artículo 43 limita no su fuerza de obligar a los Poderes Públicos a los que directamente se dirige, pero si le da la posibilidad de exigir por parte de los ciudadanos actuaciones específicas de éstos en materia deportiva como un derecho de crédito que los particulares ostentan frente a los Poderes Públicos y que, sin duda alguna, está perfectamente constitucionalizado.

Al mismo tiempo, son numerosas y extensas las interpretaciones que muchos autores e investigadores dan al término “fomentar” acerca del mencionado artículo 43 y, en este mismo sentido, se disponen a descifrar cual es el verdadero alcance competencial que la propia Constitución le asigna a las Comunidades Autónomas cuando en el artículo 148.1.19 dispone que son las propias Comunidades Autónomas las que podrán asumir competencias en materias tales como la promoción del deporte y de la adecuada utilización del ocio.

## 2.2. ADMINISTRACIÓN PÚBLICA Y PROMOCIÓN DEL DEPORTE

La CE no establece en su sentido literal un Derecho al Deporte, aunque sí lo considera una actividad digna de estímulo y protección, así, parece tener cada vez más peso el sentimiento de que el libre acceso a las actividades deportivas es uno de los nuevos derechos que deben ser plenamente garantizados por los Poderes Públicos a pesar de que por supuesto, su práctica, no pueda ser impuesta.

La mayor parte de la Jurisprudencia, al analizar el sentido que nuestra Constitución le otorga al deporte lo hace primordialmente desde el punto de vista de deporte aficionado o deporte popular y lo define como el deporte para todos en la vida diaria de las personas, considerándolo como el que mejor y de modo más directo se concreta en la salud individual y colectiva.

Por el contrario, el deporte espectáculo y de alta competición no goza de una manera expresa del respaldo constitucional, pero, al mismo tiempo, hemos de decir que ello no impide que lo puedan y lo deban hacer los Poderes Públicos, al ser un factor de desarrollo deportivo y un verdadero estímulo al fenómeno del deporte base.

### ▪ PROMOCIÓN DEL DEPORTE A NIVEL AUTONÓMICO

En cuanto a lo que compete a las Comunidades Autónomas, aparece a primera vista el propio artículo 148.1.19 de nuestra Carta Magna en relación al deslinde competencial Estado / Comunidades Autónomas, que tiene muy presente las diversas vías de acercamiento cuando dice que éstas, podrán asumir competencias en la promoción del deporte y de la adecuada utilización de ocio. En este caso, se observa cómo no se utiliza el término “fomentar” sino “promoción”.

En relación con el tema a analizar, se detectan numerosas vías de conexión ya que el término “promoción”, se puede analizar desde la perspectiva del servicio, es decir, servicio en cuanto al establecimiento y sostenimiento de infraestructuras para la práctica del deporte.

Por otro lado, también debemos tener en cuenta la Ley 5/2016, de 19 de julio, del Deporte de Andalucía, que se sitúa como la principal referencia a nivel legislativo en el ámbito deportivo de Andalucía. De esta forma, se sitúa como continuadora de la Ley 10/1990, de 15 de octubre, del deporte estatal, permitiendo superar el carácter insuficiente, fragmentado, disperso y coyuntural del que adolecía el ordenamiento jurídico deportivo andaluz, constituyendo un instrumento eficaz para ordenar el sistema deportivo en Andalucía, dotándolo de unas estructuras sólidas y estables.

En el artículo 5 establece principios rectores de la citada Ley, como son:

- a) La formulación de la práctica deportiva como un factor esencial para la salud, una mayor calidad de vida, el bienestar social y el desarrollo integral de la persona.
- b) La promoción de las condiciones que favorezcan el desarrollo general del deporte, con atención preferente a las actividades físico-deportivas dirigidas a la ocupación del tiempo libre, al objeto de desarrollar la práctica continuada del deporte con carácter recreativo y lúdico.
- c) El acceso a la práctica deportiva de toda la población andaluza y, en particular, de las personas con discapacidad, personas mayores y de los grupos que requieran una atención especial.

## 2.2. ADMINISTRACIÓN PÚBLICA Y PROMOCIÓN DEL DEPORTE

d) La implantación y desarrollo de la educación física y del deporte en los distintos niveles, grados y modalidades educativas contemplados en el currículo, así como la promoción del deporte en edad escolar y la práctica del deporte universitario mediante el fomento de las actividades físico-deportivas de carácter recreativo o competitivo.

e) La promoción de la formación y el perfeccionamiento del personal técnico deportivo, así como la cualificación de profesionales del deporte en todos sus ámbitos profesionales, a fin de aumentar la calidad del deporte.

f) La protección de la seguridad y salud de las personas que practiquen deporte mediante la promoción de la atención médica y el control sanitario. A este fin, los poderes públicos y las entidades con funciones públicas en materia deportiva actuarán de manera coordinada.

g) El fomento del deporte de competición y el establecimiento de mecanismos de apoyo al deporte de rendimiento de Andalucía a quienes tengan reconocida la condición de deportista de alto nivel y alto rendimiento para la mejora de su rendimiento.

h) La promoción y regulación del asociacionismo deportivo y, en general, de la participación social y del voluntariado. Asimismo, la tutela de las federaciones deportivas como niveles asociativos superiores, dentro del respeto a la iniciativa privada, velando especialmente por el funcionamiento democrático y participativo de las estructuras asociativas.

i) La prevención y erradicación de la violencia, xenofobia, racismo e intolerancia, el dopaje y el fraude en el deporte, fomentando el juego limpio en las manifestaciones deportivas y la colaboración ciudadana.

j) La planificación, promoción y fomento de una red de instalaciones y equipamientos deportivos suficiente, racionalmente distribuida, y acorde con los principios de sostenibilidad social, económica y ambiental y de movilidad.

k) La difusión del deporte andaluz en Andalucía y en los ámbitos estatal e internacional.

l) La coordinación y la planificación de las actuaciones de las distintas administraciones públicas para el desarrollo del sistema deportivo andaluz, que, en lo que se refiere a las actuaciones que afecten a las entidades locales, se desarrollan en el marco de lo establecido en los artículos 58 y 59 de la Ley 5/2010, de 11 de junio, de Autonomía Local de Andalucía.

m) La promoción, dentro de la Comunidad Autónoma, de la celebración de grandes manifestaciones deportivas en coordinación con otras administraciones públicas y organismos e instituciones estatales e internacionales.

n) El fomento del patrocinio deportivo en los términos que legal o reglamentariamente se determinen.

ñ) El respeto y protección al medio ambiente, aprovechando el medio natural para aquellas actividades y competiciones deportivas y de tiempo libre más adecuadas.

o) El apoyo a la modernización e innovación tecnológica de las empresas y establecimientos deportivos, así como la generación y transferencia de conocimiento al sistema deportivo andaluz como herramienta de mejora continua y generadora de empleo.

p) La coordinación y promoción de la colaboración entre el sector público y el privado, a fin de optimizar y garantizar la más amplia y mejor oferta deportiva.

## 2.2. ADMINISTRACIÓN PÚBLICA Y PROMOCIÓN DEL DEPORTE

### ■ PROMOCIÓN DEL DEPORTE A NIVEL LOCAL

La Ley 7/85 de 2 de abril Reguladora de las Bases de Régimen Local establece obligatoriedad de servicios “en los municipios con población superior a 20.000 habitantes [...] instalaciones deportivas de uso público” (Art. 26. c).

Se puede afirmar que tanto la legislación estatal como las autonómicas, aseguran a los Municipios su derecho en relación con el deporte y a intervenir en cuantos asuntos afecten directamente al círculo de sus intereses en atención a su capacidad de gestión, de conformidad con los principios de descentralización y de máxima proximidad de la gestión administrativa para los ciudadanos.

Como ya se ha afirmado, en un Estado profundamente descentralizado como el nuestro y, con una organización territorial del mismo en que la Constitución realiza un reparto competencial, encontramos una gran complejidad a la hora de asignar las competencias deportivas concretas, de ahí el más que comentado establecimiento de modos de cooperación y coordinación entre las diferentes administraciones.



## 2.3. LEGISLACIÓN SOBRE EL DEPORTE

Es importante dejar claro que las competencias deportivas no son exclusivas sino concurrentes y ello se hace complejo al deslindar los límites y situar donde empieza la competencia de una Administración y donde termina la de otra. Las competencias de las distintas Administraciones Públicas en materia deportiva se encuentran redistribuidas fundamentalmente en la siguiente legislación:

- A nivel estatal: Ley 10/1990, de 15 de Octubre, del Deporte.
- A nivel autonómico: Ley 5/2016, de 19 de Julio, del Deporte de Andalucía.
- A nivel local: Ley 7/1985, de 2 de Abril, Reguladora de las Bases de Régimen Local.
- Otras.

**A. Ley 10/ 1990 del Deporte:** No se plantea una distribución de competencias entre los distintos niveles del Estado al considerarse ya una atribución de las Comunidades Autónomas y de los Ayuntamientos y Diputaciones o Cabildos en función de la Ley 7/85 Reguladora de Bases de Régimen Local. Sólo cita la actuación del Estado respecto a instalaciones deportivas en tres términos:

- Deben ser polivalentes. Indica la disponibilidad en el uso y la eliminación de las barreras arquitectónicas.
- Deben proyectarse para evitar la violencia en torno al deporte.
- Las instalaciones deportivas deben tener un sistema de información sobre las características y los servicios que presten.

**B. Ley 5/16 del Deporte de Andalucía:** En materia de instalaciones deportivas aporta entre otros, los siguientes contenidos:

- Reconoce al Plan Director de Instalaciones y Equipamientos Deportivos de Andalucía como un instrumento básico y esencial en la ordenación del sistema andaluz de infraestructuras deportivas, atendiendo a su estructura y cualificación, a las necesidades de la población, al equilibrio territorial y a la generalización de la práctica deportiva, conforme a la disponibilidad de los recursos y en coherencia con los criterios de planificación territorial, medioambiental y demás contenidos que se establezcan.

- Elaboración y actualización permanente del Inventario Andaluz de Instalaciones y Equipamientos Deportivos, donde se recogerán las instalaciones deportivas de uso público y privado, convencionales o no, existentes en el territorio andaluz, de forma que facilite las actividades de control, programación y planificación atribuidas a la Administración deportiva, quedando obligadas las personas titulares de las mismas a facilitar los datos necesarios para su elaboración o actualización en la forma y plazos que se determine reglamentariamente, y, en todo caso, siempre que sean requeridos para ello por los órganos competentes.

- Elaboración de Planes Locales de Instalaciones y Equipamientos Deportivos en desarrollo de las determinaciones del Plan Director de Instalaciones y Equipamientos Deportivos de Andalucía, y, en su caso, de acuerdo con las previsiones de la planificación territorial, los municipios elaborarán y aprobarán planes locales de instalaciones deportivas en los que concretarán las actuaciones a llevar a cabo en sus ámbitos territoriales, haciendo especial mención de la planificación de instalaciones deportivas no convencionales a efecto de fomento del deporte de ocio, todo ello de conformidad con la normativa andaluza en materia de espacios naturales.

## 2.3. LEGISLACIÓN SOBRE EL DEPORTE

- Los Planes Locales de Instalaciones y Equipamientos Deportivos se adecuarán a lo que se establezca en los Planes Directores de Instalaciones y Equipamientos Deportivos aprobados por la Administración de la Comunidad Autónoma de Andalucía, de conformidad con lo dispuesto en los artículos 58 y 59 de la Ley 5/2010, de 11 de junio.
- La Consejería competente en materia de deporte podrá establecer fórmulas de cooperación con las entidades locales para la elaboración de planes locales de instalaciones deportivas.
- En el marco de la legislación urbanística, los instrumentos de planeamiento deberán incorporar las determinaciones precisas para el desarrollo de las actuaciones previstas en el Plan Director y en los planes locales de instalaciones deportivas.

La Ley del Deporte de Andalucía prevé en su artículo 50 la figura del Plan Director de Instalaciones Deportivas, de carácter territorial, al que se le atribuye la naturaleza de Plan con incidencia en la ordenación del territorio; lo considera como el principal instrumento encargado de definir las necesidades de la Comunidad Autónoma en esta materia y formular los proyectos adecuados para generalizar la práctica del deporte, así como corregir los desequilibrios territoriales existentes.

En cuanto a los Planes Locales de Instalaciones Deportivas en un ámbito global, estos serán elaborados y aprobados por los Municipios y, entre otros objetivos, se encargarán de establecer las previsiones concretas para las correspondientes reservas de suelo y, planificar la construcción y mejora de instalaciones deportivas destinadas a uso público, las dotaciones para centros escolares y la provisión del material deportivo, así como de personal técnico y facultativo. Su ejecución corre a cargo de los Municipios con la colaboración de la Consejería de Turismo Comercio y Deporte de la Junta de Andalucía.

En dicha Ley se estipula en el artículo 71 que los municipios elaborarán y aprobarán planes locales de instalaciones deportivas en los que concretarán las actuaciones a llevar a cabo en sus ámbitos territoriales, haciendo especial mención de la planificación de instalaciones deportivas no convencionales a efecto de fomento del deporte de ocio, todo ello de conformidad con la normativa andaluza en materia de espacios naturales.

Al margen de lo anterior, también deberemos tener en cuenta el papel fundamental que los Planes Generales de Ordenación Urbana van a jugar en su faceta de ordenación del territorio municipal, teniendo en cuenta todo el marco legislativo (fundamentalmente la Ley de Ordenación Urbanística de Andalucía) así como las actuaciones urbanísticas en particular. Resulta importantísima su cuota de responsabilidad a la hora de establecer las previsiones de suelo necesario para la realización de la infraestructura deportiva que sea necesaria.

## 2.3. LEGISLACIÓN SOBRE EL DEPORTE

De esta forma, el PGOU y Plan Local de Instalaciones y Equipamientos Deportivos son dos documentos de planificación que deben apoyarse mutuamente: éste, planteando las necesidades específicas del municipio en materia deportiva y aquel, incorporándolas dentro del modelo urbanístico municipal, otorgándoles un papel adecuado como dotaciones imprescindibles para la articulación de la vida ciudadana, o lo que es lo mismo, para la construcción de la ciudad. Corresponderá al PGOU relacionar los equipamientos con los canales de transporte, con las vías de comunicación y los espacios libres principales; garantizar que las reservas de suelo se adapten a las necesidades superficiales y geométricas para cada instalación deportiva; favorecer que la red de espacios libres urbanos y no urbanos constituyan un soporte adecuado entre otros para la práctica deportiva; establecer mecanismos de gestión para la obtención del suelo necesario y su urbanización; o programar su ejecución. Por tanto, los PGOU, no pueden quedarse en la simple reserva de suelo para dotaciones comunitarias en los términos establecidos por la legislación urbanística, para lo cual se hace necesaria la formulación previa o simultánea del Plan Local de Instalaciones y Equipamientos Deportivos.

Por otro lado, también debemos tener en cuenta otro tipo de legislación a la hora de elaborar nuestro Plan Local de Instalaciones y Equipamientos Deportivos, como son:

**C. Orden de 23 de abril de 2001**, de la Consejería de Turismo y Deporte: Por la que se inscribe de oficio en el Inventario Andaluz de Instalaciones Deportivas las Instalaciones deportivas de Andalucía existentes en el Censo Nacional de Instalaciones Deportivas.

**D. Acuerdo de 16 de diciembre de 2003**, del Consejo de Gobierno: Por el que se aprueba la formulación del Plan Director de Instalaciones Deportivas.

**E. Plan General del Deporte de Andalucía**, publicado en B.O.J.A de 21 de febrero de 2004.





### 3. INSTALACIONES DEPORTIVAS: CLASIFICACIÓN Y CARACTERÍSTICAS



## 3.1. CONCEPTUALIZACIÓN

Para analizar las instalaciones deportivas actuales o las que existan en el futuro es aconsejable familiarizarse con una terminología específica para referirnos a cada uno de los elementos que vamos a utilizar a lo largo de este PLIED.

- **ACTIVIDAD DEPORTIVA:** Se considera actividad deportiva a la actividad humana que, con carácter deportivo, se desarrolla en un lugar determinado.

- **ESPACIO DEPORTIVO:** Los espacios deportivos se identifican como aquellas zonas habilitadas donde las personas pueden ejercer una actividad deportiva, como puede ser, por ejemplo, una pista polideportiva, el vaso de una piscina, el terreno de juego de un campo de fútbol, etc. De esta manera, a partir de ahora nos referiremos a espacio deportivo únicamente a la zona específica de práctica: espacio deportivo como marco físico habilitado donde tiene lugar la actividad deportiva. Dentro de los espacios deportivos se hace la siguiente clasificación: espacios deportivos convencionales, espacios deportivos singulares y áreas de actividad, que más adelante desarrollaremos pormenorizadamente.

- **INSTALACIÓN DEPORTIVA:** Es el conjunto formado por uno o varios espacios deportivos (convencionales o singulares) susceptibles de alojar cualquier actividad deportiva junto con sus servicios auxiliares mínimos (vestuario, control de acceso, etc.) imprescindibles para su buen funcionamiento. Así, el conjunto de espacios deportivos junto con sus posibles servicios auxiliares que lo complementen, como por ejemplo una pista polideportiva junto con sus vallas protectoras, vestuarios, etc., constituirá una instalación deportiva, lo cual nos lleva a considerar en este sentido que la instalación deportiva constituye la unidad funcional mínima del sistema deportivo.

- **ÁREAS DE LA ACTIVIDAD DEPORTIVA:** Son aquellos espacios libres públicos urbanos o periurbanos, y los ámbitos rurales no específicamente deportivos en los que, dadas sus características como zonas verdes, sus valores ambientales, paisajísticos o naturales son susceptibles para albergar una actividad deportiva de forma espontánea. Un ejemplo de ello pueden ser un parque en la ciudad, o diversos senderos por la ribera de un río, por la vega o por la montaña en el medio rural. Dentro de las áreas de actividad deportiva podemos distinguir en función de su nivel de dotación deportiva las siguientes:

- **Áreas de actividad deportiva no programada:** Son aquellos espacios no específicamente deportivos que la población utiliza espontáneamente para la realización de actividades deportivas sin que estén adaptados a través de servicios o elementos auxiliares para dicho uso.
- **Áreas de actividad deportiva programada:** Son aquellos espacios no específicamente deportivos que la población utiliza espontáneamente para la realización de actividades deportivas que están adaptados con servicios o elementos auxiliares que facilitan esta actividad, como por ejemplo puntos de agua, señalizaciones, indicadores de distancias, etc. Este tipo de espacios se obtienen a partir de la programación de una serie de adaptaciones mínimas para la práctica deportiva de los ciudadanos, generalmente por iniciativa de la administración.
- **Sistema de instalaciones deportivas:** Conjunto o entramado de dotaciones deportivas (instalaciones y áreas de actividad) existentes en un determinado territorio.

## 3.2. ACTIVIDAD DEPORTIVA. TIPOLOGÍA

En nuestra sociedad actual, la práctica del deporte, ha producido una importante evolución hacia la vertiente de la salud. Llegando a la mayoría de la población hasta convertirse en una actividad imprescindible en la vida de muchas personas. Paralelamente, debido a este aumento de la práctica deportiva, también se han proliferado un gran número de nuevas actividades deportivas diferentes.

De esta forma, se han desarrollado muchas actividades físicas que, sin estar incluidas todavía en el ámbito del deporte reglamentado, han conseguido atraer a un considerable número de practicantes. Igualmente, esta diversidad de actividades deportivas está condicionada en cada caso concreto a un entorno determinado, así como a las propias aficiones y tendencias de los practicantes.

En relación con lo establecido por el Plan General del Deporte de Andalucía, la práctica deportiva y sus actividades deportivas relacionadas, la podemos diferenciar en tres grandes grupos:

• **DEPORTE PARA TODOS:** Tiene como objetivo el propio ocio, buscando la salud física y mental independientemente de la capacidad, la edad, etc. Se trata por tanto de una actividad deportiva sin recompensa, concebida desde una perspectiva estrictamente de ocio. Tiene su fundamento en la práctica libre y placentera del deporte donde no existe la competición.



• **DEPORTE DE COMPETICIÓN:** Aquel que se practica con el objetivo finalista de la competición. Engloba distintos niveles en función del grado de exigencia de rendimiento deportivo: deporte base, amateur y elite.



• **DEPORTE ESPECTÁCULO O DEPORTE DE MASAS:** Referido al conjunto de actividades deportivas, realizadas por deportistas profesionales, semi profesionales o de élite con capacidad de despertar el interés de la sociedad y medios de comunicación, congregando grandes concentraciones de personas. Entendemos que esta modalidad es la actividad deportiva articulada como producto de consumo.



## 3.3. LAS REDES DE PLANIFICACIÓN DEL SISTEMA DEPORTIVO

En el artículo 3 del Decreto 144/2001 de 19 de junio sobre los planes de instalaciones deportivas, se diferencian tres niveles de servicio en el conjunto de las instalaciones deportivas de Andalucía. Cada uno de estos niveles constituye un conjunto de características y funcionalidades específicas. Los tres niveles son Red básica, Red complementaria y Red especial.

### 3.3.1. LA RED BÁSICA

Está constituida por el conjunto de equipamientos deportivos que se consideran fundamentales y dan servicio a toda la población, cubriendo las siguientes necesidades:

- Práctica deportiva generalizada y diversificada en las modalidades que se consideran fundamentales para el desarrollo y mantenimiento físico deportivo.
- Deporte escolar, en cumplimiento de los programas educativos establecidos.
- Competiciones de carácter local, en todas las categorías en las que se establezca el sistema de competición.

La Red Básica tiene carácter local, ofrece una práctica multideportiva, no presenta ninguna discriminación de acceso para ningún colectivo de usuarios, se adecua a las características de los distintos tipos de usuarios (escolares, competiciones de base, práctica físico-deportiva de la población), permite una alta rentabilidad social y tiene carácter permanente.

El ámbito territorial de planificación queda determinado por el carácter local de la red básica. La unidad de planificación debería situarse en torno a los 100.000 habitantes y los tiempos de desplazamiento deberían ser inferiores a treinta minutos. De acuerdo con estos criterios y con otros más complejos derivados del P.O.T.A., se han trazado 51 zonas de planificación deportiva que en el Decreto anteriormente citado se denominan "comarcas deportivas".

En el caso de áreas urbanas densas (grandes ciudades) algunas de las zonas mencionadas superan los 100.000 habitantes por lo que será conveniente subdividir las (distritos o barrios) en el momento en que se redacten los planes deportivos locales. En otros casos (áreas rurales con población dispersa) algunas zonas no llegan a los 50.000 habitantes; sí se aumentará el tamaño de estas áreas, los desplazamientos a las instalaciones deportivas superarían ampliamente la media hora prefijada.

Los criterios de planificación seguidos para trazar las propuestas referentes a la red básica son, básicamente dos:

- Igualdad en los niveles de servicio de todas las instalaciones de la red básica, en relación con la población.
- Homogeneidad en la dispersión territorial de las instalaciones.

La aplicación de estos criterios comporta, no obstante, una cierta sobredotación en los territorios menos densos, con población dispersa y una minoración de las dotaciones en áreas urbanas densas debida a su mayor "rentabilidad" y accesibilidad.

## 3.3. LAS REDES DE PLANIFICACIÓN DEL SISTEMA DEPORTIVO

El resultado de la aplicación de estos criterios se contrasta con las determinaciones sobre equipamientos deportivos contenidas en el POTA, asegurando su estricto cumplimiento.

### 3.3.2. LA RED COMPLEMENTARIA

Comprende el conjunto de instalaciones deportivas que permiten asegurar las siguientes necesidades:

- Competiciones deportivas de nivel superior al de la red básica e inferior al de la red especial.
- Práctica deportiva de modalidades consideradas minoritarias, pero que aseguran una creciente diversificación deportiva.
- Práctica deportiva en instalaciones públicas, pero de uso restringido a determinados colectivos de usuarios.

La Red Complementaria tiene un ámbito de planificación que el Decreto 144/2001 denomina como "área deportiva" y que corresponde a la suma de varias zonas de planificación limítrofes (comarcas deportivas). En el presente proyecto del PDIEDA, se ha hecho coincidir el ámbito de planificación de la red complementaria con la provincia, no tanto por el hecho dudoso- de que exista una "realidad" deportiva provincial sino con la voluntad de obtener una referencia administrativa coincidente con otras instancias que actúan al mismo nivel como, por ejemplo, las Diputaciones Provinciales.

Los criterios de planificación seguidos para elaborar las propuestas de nuevas dotaciones en la red complementaria han sido los siguientes:

- Diversificación deportiva, procurando la implantación de un número importante de modalidades deportivas "no básicas".
- Acentuar la diferencia entre áreas o territorios a través de la especialización en uno o varios deportes, de acuerdo con el arraigo, tradición y preferencias locales.
- Potenciar el factor de capitalidad de los núcleos urbanos densos situando en ellos estos equipamientos especializados.

El resultado de la aplicación de estos criterios se contrasta con las determinaciones que el POTA fórmula para las distintas categorías de núcleos urbanos en relación a los equipamientos de la red complementaria, asegurando el cumplimiento de los mínimos fijados.

### 3.3.3. LA RED ESPECIAL

Está constituida por el conjunto de instalaciones deportivas que pueden agruparse bajo los siguientes epígrafes:

- Grandes equipamientos asociados al medio natural (costas, montaña, nieve, embalses, ríos...).

### 3.3. LAS REDES DE PLANIFICACIÓN DEL SISTEMA DEPORTIVO

- Equipamientos para la promoción del deporte de alto nivel (centros de alto rendimiento o tecnificación).
- Equipamientos deportivos de alta singularidad preparados para acoger competiciones de carácter nacional o internacional.

La Red Especial tiene un ámbito de planificación que corresponde a todo el territorio de Andalucía, teniendo presente que los equipamientos de la Red Especial pueden tener implicaciones o repercusiones tanto a nivel nacional como internacional debido a su singularidad.

Los criterios de planificación seguidos para trazar las propuestas de dotaciones de la red especial son los siguientes:

- Consideración del carácter único y singular tanto por las características del propio equipamiento como por la relación con el lugar o el tipo de promoción y gestión derivado.
- Optimización del valor de posición, asegurando accesibilidad, adecuada relación con el entorno y capacidad de atracción suficiente.
- Conciliación del carácter excepcional del equipamiento con su uso cotidiano, aplicando criterios empresariales de gestión y garantía de uso.

Las propuestas derivadas de la aplicación de estos criterios han sido contrastadas con las determinaciones del POTA, comprobándose que en todo momento se cumplen sus prescripciones.

#### Resumen de las Redes de Planificación del Sistema Deportivo

Nivel	Red Básica
<b>Definición y servicios que presta</b>	Conjunto de equipamientos deportivos que se consideran fundamentales, dando servicio a toda la población y cubriendo las siguientes necesidades: <ul style="list-style-type: none"><li>• Práctica deportiva generalizada y diversificada.</li><li>• Deporte escolar.</li><li>• Competiciones de carácter local.</li></ul>
<b>Carácter y ámbito de aplicación</b>	<ul style="list-style-type: none"><li>• Local.</li><li>• Práctica multideportiva.</li><li>• Sin discriminación de acceso.</li><li>• Alta rentabilidad social.</li><li>• Carácter permanente.</li><li>• Carácter local municipal.</li></ul>

#### RED BÁSICA



### 3.3. LAS REDES DE PLANIFICACIÓN DEL SISTEMA DEPORTIVO

Nivel	Red Complementaria
<b>Definición y servicios que presta</b>	<p>Conjunto de instalaciones deportivas que permiten asegurar las siguientes necesidades:</p> <ul style="list-style-type: none"> <li>• Competiciones deportivas de nivel superior al de la Red Básica e inferior al de la Red Especial.</li> <li>• Práctica deportiva de modalidades consideradas minoritarias, pero que aseguran la diversificación deportiva.</li> <li>• Práctica deportiva e instalaciones públicas, pero de uso restringido a determinados colectivos de usuarios/as.</li> </ul>
<b>Carácter y ámbito de aplicación</b>	<ul style="list-style-type: none"> <li>• Comarcal o provincial.</li> <li>• «Área deportiva» (según el Decreto 144/2001).</li> <li>• Comarcas deportivas.</li> </ul>

**RED COMPLEMENTARIA**



Nivel	Red Especial
<b>Definición y servicios que presta</b>	<p>Conjunto de instalaciones deportivas que pueden agruparse bajo los siguientes epígrafes:</p> <ul style="list-style-type: none"> <li>• Grandes equipamientos asociados al medio natural (costas, montaña, nieve, embalses, ...).</li> <li>• Equipamientos para la promoción del deporte de alto nivel (centros de alto rendimiento o tecnificación).</li> <li>• Equipamientos deportivos de alta singularidad preparados para acoger competiciones de carácter nacional o internacional.</li> </ul>
<b>Carácter y ámbito de aplicación</b>	<ul style="list-style-type: none"> <li>• Regional.</li> <li>• Todo el territorio de Andalucía.</li> <li>• Pueden tener implicaciones o repercusiones a nivel nacional o internacional.</li> </ul>

**RED ESPECIAL**



## 3.4. EL ESPACIO DEPORTIVO

El espacio deportivo constituye la unidad mínima a contabilizar a partir de la cual se construye el censo deportivo de un territorio y, como consecuencia, el espacio deportivo también va a ser el elemento de referencia que nos permita efectuar una valoración aproximada de la dotación deportiva del mismo.

El planeamiento deportivo se ha basado tradicionalmente en los llamados espacios deportivos convencionales y éstos han sido hasta ahora la referencia y el parámetro de cálculo más significativo, de hecho, los censos de instalaciones deportivas se han diseñado con este tipo de espacios como elementos de base.

Sin embargo, en la sociedad actual se encuentra que el denominado deporte para todos utiliza como soporte mayoritario aquellas áreas de actividad deportiva existentes en cada ciudad y en su entorno. El Ejido constituye un claro ejemplo de ello, a la vista del entorno donde se sitúa, con importantes zonas, de gran extensión y variedad, y con unas condiciones climatológicas y paisajísticas muy favorables para la práctica de actividades deportivas en espacios no estrictamente contruidos para ello.

En sintonía con las determinaciones del propio Plan Director de Instalaciones Deportivas de Andalucía, se establece la siguiente clasificación:

- ESPACIOS DEPORTIVOS CONVENCIONALES.
- ESPACIOS DEPORTIVOS SINGULARES.
- ÁREAS DE ACTIVIDAD DEPORTIVA.

### 3.4.1. LOS ESPACIOS DEPORTIVOS CONVENCIONALES

Son aquellos espacios en los que tradicionalmente se ha basado el planeamiento deportivo a la hora de elaborar los censos. A partir de ahora se van a redefinir este tipo de espacios deportivos como: Marco físico donde la actividad se desarrolla en un espacio proyectado de acuerdo con unos cánones preestablecidos.

Diversos ejemplos de estos espacios serían: una pista polideportiva, el vaso de una piscina, el terreno de juego de un campo de fútbol, etc., es decir las zonas específicas de práctica.

Existen diversos tipos de espacios deportivos convencionales: algunos podrán ser polivalentes en su uso (pistas polideportivas, pabellones...) y otros más específicos (pistas de atletismo, piscinas...) Así, dependiendo del uso y tipología de las mismas, los podemos clasificar en los siguientes grupos:

- PISTAS AL AIRE LIBRE: (pistas polideportivas, pistas con pared, pistas de petanca, pistas de hielo, o pistas de tenis).
- CAMPOS GRANDES: (de tierra, hierba natural o hierba artificial).
- PISTAS LONGITUDINALES (atletismo, velódromos, patinódromos).
- VASOS DE PISCINAS: (cubiertas o al aire libre).
- SALAS CUBIERTAS o PABELLONES.



## 3.4. EL ESPACIO DEPORTIVO

### 3.4.1.1. PISTAS AL AIRE LIBRE

Pudiendo distinguirse los siguientes tipos:



- **PISTAS POLIDEPORTIVAS:** Espacios deportivos de forma rectangular. Normalmente incorporan los elementos y marcajes de las actividades que se pueden desarrollar en los mismos. Las pistas polideportivas en espacios cerrados dan lugar a pabellones. Las pistas tienen una limitación de superficie, ya que normalmente a partir de 1.500 m<sup>2</sup> pasan a considerarse como campos.

Se han diferenciado los siguientes subtipos:

- Pistas polideportivas. Pistas que permiten la práctica de varios deportes.
- Pista polideportiva 1. Pista polideportiva de 400 a 800 m<sup>2</sup> de superficie.
- Pista polideportiva 2. Pista polideportiva de 800 a 1000 m<sup>2</sup> de superficie.
- Pista polideportiva 3. Pista polideportiva mayor de 1000 m<sup>2</sup> de superficie.
- **PISTAS ESPECIALIZADAS Y OTRAS PISTAS:** Pistas con unas características adaptadas para la práctica de un deporte concreto y otras pistas no catalogadas. Se han diferenciado los siguientes subtipos:
  - Pista de tenis.

- Pista de hielo.
- Pista de petanca.
- Otras pistas. Superficie igual o mayor de 400m<sup>2</sup>, definidas por la actividad principal.
- Otras pistas pequeñas. Menores de 400m<sup>2</sup> de superficie, definidas por la actividad principal.
- **PISTAS CON PARED:** Espacios equivalentes a las pistas pero que disponen de una o varias paredes perimetrales que se utilizan para el desarrollo de la actividad deportiva. Se han diferenciado los siguientes subtipos:
  - Pistas polideportivas con frontón: Pistas polideportivas con dos paredes como mínimo que permiten la práctica de varios deportes, de pista y de frontón.
  - Pista polideportiva con frontón 1. Pista polideportiva de 400 a 800 m<sup>2</sup> con frontón.
  - Pista polideportiva con frontón 2. Pista polideportiva de 800 a 1000 m<sup>2</sup> con frontón.
  - Pista polideportiva con frontón 3. Pista polideportiva mayor 1000 m<sup>2</sup> con frontón.
  - Frontones y otras pistas con pared.: Adaptadas para la práctica de un deporte. Se pueden distinguir las siguientes:
    - Frontón.
    - Pádel.
    - Squash.
    - Trinquete.
  - Otras pistas con pared. Superficie igual o mayor de 400 m<sup>2</sup>, definidas por la actividad principal.
  - Otras pistas pequeñas con pared. Menores de 400 m<sup>2</sup>, definidas por la actividad principal.

## 3.4. EL ESPACIO DEPORTIVO

### 3.4.1.2. CAMPOS GRANDES

Espacios deportivos de forma rectangular definidos por el pavimento o valla perimetral que normalmente incorporan los marcajes de las actividades que se pueden desarrollar en el mismo. La superficie de los campos normalmente supera los 1.500 m2. Se han diferenciado atendiendo a diversas clasificaciones:

- **POR SUPERFICIE:**

- Campo polideportivo mínimo. Campo polideportivo de 1.500 a 4.000 m2 de superficie.
- Campo polideportivo básico. Campo polideportivo de 4.000 a 8.000 m2 de superficie.
- Campo polideportivo reglamentario. Campo polideportivo mayor de 8.000 m2 de superficie.

- **POR SU ESPECIALIZACIÓN:**

- Campos polideportivos. Campo que permite la práctica de varios deportes (fútbol, hockey, rugby,...).
- Campos especializados y otros campos. Campos con unas características adaptadas para la práctica de un deporte y otros campos no catalogados. Se han diferenciado los siguientes subtipos:
- Campo de fútbol. Campo mínimo de 4.000 m2 de superficie.

- Campo de fútbol-7. Campo mínimo de 1.500 m2 de superficie
- Campo de rugby. Campo mínimo de 4.000 m2 de superficie.
- Campo de hockey. Campo mínimo de 4.000 m2 de superficie.
- Campo de béisbol. Campo mínimo de 4.000 m2 de superficie.
- Campo de softbol.
- Zona de lanzamiento de atletismo. Campo interior de la pista de atletismo.
- Otros campos. Mínimo de 2.000 m2 de superficie, definidos por la actividad principal.
- Otros campos pequeños. Menores de 2.000 m2 de superficie definidos por la actividad principal.

- **POR EL PAVIMENTO DEPORTIVO:**

- Campo de arena o similar.
- Campo de hierba natural.
- Campo de hierba artificial.

## 3.4. EL ESPACIO DEPORTIVO

### 3.4.1.3. PISTAS LONGITUDINALES

Espacios deportivos que se caracterizan porque la actividad se desarrolla siguiendo un recorrido, por ello la longitud es determinante y predomina sobre el ancho. Por ejemplo, una pista de atletismo de 400 m puede tener una anchura variable en función del número de calles. Se han diferenciado los siguientes tipos:

- **ESPACIOS LONGITUDINALES DE ATLETISMO:** Pistas de carrera y otros espacios longitudinales de atletismo:
  - Pista de atletismo de 400 m: Pista de carreras de 400 m de cuerda.
  - Pista de atletismo de 300 m: Pista de carreras de 300 m de cuerda.
  - Pista de atletismo de 200 m: Pista de carreras de 200 m de cuerda.
  - Otras pistas de atletismo: Pistas de carreras de otras dimensiones o cuerda irregular.
  - Recta carreras de atletismo.
  - Recta de saltos: longitud, triple y pértiga.
  - Zona de salto de altura.

- **ESPACIOS LONGITUDINALES ADAPTADOS:** Espacios longitudinales adaptados para la práctica de un deporte y otros espacios pequeños y no catalogados. Se han diferenciado los siguientes subtipos:
  - Velódromo.
  - Patinódromo.
  - Anillo de hielo.
  - Otros espacios longitudinales: Mínimo 100 m de longitud.
  - Otros espacios longitudinales pequeños: Menores de 100 m de longitud.

### 3.4.1.4. VASOS DE PISCINA

Espacios deportivos que se caracterizan porque la actividad se desarrolla en el medio acuático, por ello a parte de la longitud de los vasos deportivos, es fundamental el conocimiento de la profundidad y el cerramiento ya que son determinantes para las actividades que se desarrollan en los mismos. Los vasos en un recinto cerrado dan lugar a piscinas cubiertas. Se han diferenciado los siguientes tipos:

- **VASOS DEPORTIVOS:** Tienen unas dimensiones que se adaptan a los requerimientos de la competición.
  - Vaso deportivo de 50 m.

## 3.4. EL ESPACIO DEPORTIVO

- Vaso deportivo de 33 m.
- Vaso deportivo de 25 m.
- Vaso de saltos (con trampolín o palanca de saltos).

### • OTROS VASOS:

- Vasos de carácter no deportivo.
- Vaso de enseñanza.
- Vaso recreativo.
- Vaso hidromasaje.
- Vaso de chapoteo
- Otros vasos: Mínimo 50 m2 de superficie.
- Otros vasos pequeños: Menores de 50 m2 de superficie.

Sin embargo, la clasificación elemental de los vasos de piscina los subdivide en dos tipos fundamentales:

- Vasos de piscinas al aire libre.
- Vasos de piscinas cubiertas.

### 3.4.1.5. SALAS CUBIERTAS

Pudiendo distinguirse los siguientes tipos:

- **SALAS:** Espacios deportivos donde se desarrollan actividades en recinto cerrado que no tienen los requerimientos dimensionales de las pistas, por tanto pueden ser irregulares o incluso tener pilares o columnas en su interior si estos no interfieren la actividad concreta que se desarrolla en la misma. Se han diferenciado los siguientes subtipos:
  - Salas polivalentes. Salas de actividades de uso no especializado (educación física, aeróbic, etc.).
    - Sala polivalente 1. Sala polivalente de 100 a 200 m2 de superficie.
    - Sala polivalente 2. Sala polivalente de 200 a 300 m2 de superficie.
    - Sala polivalente 3. Sala polivalente mayor de 300 m2 de superficie.
  - Salas especializadas y otras salas. Salas adaptadas a un uso especializado y otras salas.
    - Sala equipada. Equipada con aparatos gimnásticos, de musculación, cardiovascular, etc.

## 3.4. EL ESPACIO DEPORTIVO

- Sala de artes marciales. El pavimento está adaptado a estas modalidades.
  - Sala de esgrima.
  - Sala especializada. Definida por la actividad principal.
  - Otras salas. Mínimo 50 m2 de superficie.
  - Otras salas pequeñas. Menores de 50 m2 de superficie.
- **PABELLONES POLIDEPORTIVOS:** Espacios deportivos donde se desarrollan actividades en recinto cerrado que tienen los requerimientos dimensionales de las pistas, por tanto, no pueden ser irregulares, ni tener pilares o columnas en su interior, ya que interferirían en la actividad concreta que se desarrolla en la misma. Según sus dimensiones y polivalencia los clasificaremos en:
    - Pabellón polideportivo básico.
    - Pabellón polideportivo doble.
    - Pabellón polideportivo triple.
    - Gran Pabellón polideportivo.

Además de la clasificación tipológica que acabamos de analizar, los espacios deportivos convencionales pueden diferenciarse atendiendo a que sus características se ajusten a lo estipulado por los correspondientes reglamentos deportivos, esto es, que se encuentren homologados para la práctica de las actividades deportivas a que se destinan. La distinción es la siguiente:

- **ESPACIOS DEPORTIVOS CONVENCIONALES REGLADOS:** Referido a aquellos espacios deportivos donde la práctica deportiva que se ejerce en el mismo se produce en un espacio físico reglamentario, es decir, homologado para la práctica de actividades deportivas dentro de ámbito de las normas NIDE, Federativas, etc.
- **ESPACIOS DEPORTIVOS CONVENCIONALES NO REGLADOS:** Donde la práctica deportiva se ejerce con normalidad, con la única excepción de producirse en un espacio físico no reglamentario, es decir, no homologado para la práctica de actividades deportivas dentro del ámbito de la normativa para la competición.



En la siguiente tabla se relacionan los espacios deportivos convencionales censados más usuales según el PDIEDA. Para cada tipo de espacio, el código varía en función de las dimensiones globales del mismo, que determinarán generalmente la diversidad de las posibles prácticas deportivas.

### 3.4. EL ESPACIO DEPORTIVO

Espacios deportivos convencionales más usuales y las actividades deportivas asociadas			
Tipo	Dimensiones	Principales actividades deportivas	
Pistas polideportivas	Pista Polideportiva de 400 a 800 m <sup>2</sup>	32m x 19m	
	Pista Polideportiva de 800 a 1000 m <sup>2</sup>	44m x 22m	PP1: Voleibol + Baloncesto Otras PP
			PP2: Voleibol + Baloncesto + Balonmano/Fútbol Sala Otras PP
Pista Polideportiva > 1000 m <sup>2</sup>	45m x 24m	PP3: Voleibol + Baloncesto + Balonmano/Fútbol Sala + 2 transversales voleibol + 2 transversales baloncesto	
		Otras PP	
Pistas deportivas	Pista de Tenis	17,07/20,11m x 34,77/40,23m	Tenis
		8,50/12m x 20m	Tenis Playa
	Pista de Hielo	5m x 45,72m	Curling
		26/30m x 60m	Hockey Hielo
		26/30m x 56/60m	Patinaje Artístico
		30m x 60m	Patinaje velocidad en pista corta
	Pista de Petanca	Varias	Patinaje velocidad en pista larga
		No definido en NIDE	Petanca
	Otras pistas > 400m <sup>2</sup>	18/20m x 26/28m	Voley-Playa
		20/24m x 38/46m	Hockey patines
		20/24m x 38/50m	Hockey Sala
		18m x 33m	Balonmano-Playa
		29/46m x 18/27m	Fútbol Sala
		(20m x 40m) No definido en NIDE	Fútbol Indoor (Fútbol 5)
		22m x 44m	Balonmano
28/32m x 37/41m		Fútbol-Playa	
19,10m x 32,10m		Baloncesto	
16/19m x 26/32m		Mini Basket	
Otras pistas <400m <sup>2</sup>	15/19m x 24/34m	Otras pistas Voleibol	
	7,60/8,10m x 16,50/17,40m	Bádminton	
	11/15m x 16/24m	Mini Basket	

### 3.4. EL ESPACIO DEPORTIVO

Espacios deportivos convencionales más usuales y las actividades deportivas asociadas			
	Tipo	Dimensiones	Principales actividades deportivas
Pistas polideportivas con frontón	Pista Polideportiva de 400 a 800 m <sup>2</sup> con frontón	32m x 19m	PP1 con frontón: Voleibol + Baloncesto + Frontón
			Otras PP
	Pista Polideportiva de 800 a 1000 m <sup>2</sup> con frontón	44m x 22m	PP2 con frontón: Voleibol + Baloncesto + Balonmano/Fútbol Sala + Frontón
			Otras PP
	Pista Polideportiva > 1000m <sup>2</sup> con frontón	45m x 24m	PP3 con frontón: Voleibol + Baloncesto + Balonmano/Fútbol Sala + 3 transversales Voleibol + Frontón
			PP4 con frontón: Voleibol + Baloncesto + Balonmano/Fútbol Sala + 2 transversales voleibol + 2 transversales baloncesto + Frontón
	44m x 32m	Otras PP	
Frontones y otras pistas de pared	Frontón	30m x 14,50m	Frontón corto de 30m
		36m x 14,50m	Frontón corto de 36m
		54m x 14,50m	Frontón largo de 54m
			Otros
	Pádel	10m x 20m	Pádel
	Squash	6,40m/7,62m x 9,75m	Squash
	Trinquete	No definido en NIDE	Trinquete (Pelota Vasca)
	Otras pistas > 400m <sup>2</sup>		
	Otras pistas < 400m <sup>2</sup>		
Campo grande polideportivo	Campo polideportivo de 2000m <sup>2</sup> a 4000m <sup>2</sup>		
		55m x 95m	Campo Grande 1: FUT (90x50) + 2 FUT7 (50x30)
		65m x 105m	Campo Grande 2: FUT (100x60) + 2 FUT7 (60x36)
	Campo polideportivo de 4000m <sup>2</sup> a 8000m <sup>2</sup>	68m x 105m	Campo Grande 3: FUT (100x63) + 2 FUT7 (63x40)
			Otros campos
		73m x 122m	Campo Grande 4: RUG (115x66) + FUT (105x68) + 2 FUT7 (65x45)
Campo polideportivo de 8000m <sup>2</sup> o mayor	77m x 127m	Campo Grande 5: RUG (120x70) + FUT (105x68) + 2 FUT (65x45)	
		Otros campos	

### 3.4. EL ESPACIO DEPORTIVO

Espacios deportivos convencionales más usuales y las actividades deportivas asociadas			
Tipo	Dimensiones	Principales actividades deportivas	
<b>Campos especializados y otros campos</b>	Campo de Fútbol	48/93m x 93/125m	Fútbol
	Campo de Fútbol 7	33-48m x 53-70m	Fútbol 7
	Campo de Rugby	72/80m x 110/154m	Rugby
	Campo de Hockey	63m x 101,4m	Hockey Hierba
	Campo de Beisbol	No definido en NIDE	Beisbol
	Campo de Softbol	No definido en NIDE	Softbol
	Zona de lanzamiento de Atletismo	48m x 85m	Lanzamiento de disco
		54m x 132,50 / 139m	Lanzamiento de jabalina
		54m x 95m	Lanzamiento de martillo
		15m x 28,3175 m	Lanzamiento de peso
Otros campos > 2000m <sup>2</sup>			
Otros campos < 2000m <sup>2</sup>			
<b>Espacios longitudinales de atletismo</b>	Pista de Atletismo de 400 m	Ancho 7,32/9,76m	Pista de carreras 400m (6/8 calles)
	Otras pistas de Atletismo mínimo 100m		Pista de carreras 100m
	Recta carreras de Atletismo mínimo 50 m	50/110m x 7,32/9,76m	Recta de carreras 50m
	Recta de saltos (longitud, triple y pértiga) mínimo 40 m	6 x 53m	Salto de longitud
		6 x 64m	Triple salto
		8/9m x 45/51m	Salto de pértiga
	Zona de salto de altura mínimo 40 m	21-26m x 33-43m	Salto de altura
<b>Otros espacios longitudinales</b>	Velódromo		No definido en NIDE
	Patinódromo		No definido en NIDE
	Anillo de hielo		No definido en NIDE
	Otros espacios longitudinales	IDEM pistas de atletismo	Carreras de obstáculos
			Otros espacios longitudinales

### 3.4. EL ESPACIO DEPORTIVO

Espacios deportivos convencionales más usuales y las actividades deportivas asociadas			
Tipo	Dimensiones	Principales actividades deportivas	
Vasos deportivos	Vaso deportivo de 25m	25 x 12,50 x profundidad min. 1.80	N1: vaso natación 1
		25 x 12,50 x profundidad min. 1.20	P1: vaso polivalente 1
		25 x 16,50 x profundidad min. 1.80	N2: vaso natación 2
		25 x 16,50 x profundidad min. 1.80	P2: vaso polivalente 2
		25 x 21 x profundidad min. 1.80	N3: vaso natación 3
		25 x 25 x profundidad min. 2.00	N4: vaso natación 4
	Vaso deportivo de 33m	No definido en NIDE	
		Otros anchos	
	Vaso deportivo de 50m	50 x 16,50 x profundidad min. 1.80	N5: vaso natación 5
		50 x 16,50 x profundidad min. 1.20	P3: vaso polivalente 3
		50 x 21 x profundidad min. 1.80	N6: vaso natación 6
		50 x 21 x profundidad min. 1.20	P4: vaso polivalente 4
		50 x 25 x profundidad min. 2.00	N7: vaso polivalente 7
	Vaso de saltos	Otros anchos	
Saltos			
Otros vasos	Vaso de enseñanza	21/25 x 15/21 x profundidad 5 m	
		12,5 x 6 x profundidad 0.70/1.00	Vaso de enseñanza E1
		12,5 x 8 x profundidad 0.70/1.20	Vaso de enseñanza E2
		16,5 x 6 x profundidad 0.70/1.00	Vaso de enseñanza E3
		16,5 x 8 x profundidad 0.70/1.20	Vaso de enseñanza E4
	20 x 10 x profundidad 0.70/1.30	Vaso de enseñanza E5	
	Otros		
	Vaso recreativo	Profundidad mínima: 1.00	>200m <sup>2</sup>
Vaso hidromasaje		No definido en NIDE	
Vaso de chapoteo	Profundidad máxima: 0.40	Entre 50 m <sup>2</sup> y 250 m <sup>2</sup>	

## 3.4. EL ESPACIO DEPORTIVO

Así la taxonomía de espacios deportivos convencionales seguirá la siguiente estructura:

ESPACIO DEPORTIVO	CÓDIGO
PISTAS POLIDEPORTIVAS	PPL-1
	PPL-2
	PPL-3
PISTAS DEPORTIVAS	TEN-1
	TEN-2
	PDL
	FRO
CAMPOS GRANDES Y COMBINACIONES DE CAMPOS GRANDES	CF-7
	CF-11
	CG
PISTAS DE ATLETISMO	ATL-0
	ATL-200
	ATL-400-6
	ATL-400-8
SALAS	SP
	SM
	SAL-1
	SAL-2

ESPACIO DEPORTIVO	CÓDIGO
PABELLONES CUBIERTOS	PAB-1
	PAB-2
	PAB-3
	PAB-4
PISCINAS CUBIERTAS	PC-1
	PC-2
	PC-3
	PC-4
PISCINAS AL AIRE LIBRE	PAL-1
	PAL-2

### 3.4.2. ESPACIOS DEPORTIVOS SINGULARES

Podemos definirlos como aquellos espacios deportivos que, no teniendo un espacio claramente prefijado para el desarrollo de la actividad deportiva reglada, adoptan unas características y singularidades técnicas cuya solución concreta depende de cada modalidad.

Se trata de aquellos espacios deportivos cuyas características guardan una relación directa con el entorno donde quedan ubicados, aun cuando la actividad deportiva que en ellos se desarrolla sea de carácter reglado.

De esta forma, las dimensiones de estos espacios no están claramente definidas, es decir, varían en función del deporte y la reglamentación (número de hoyos, características de los recorridos, número de postas, etc.).

## 3.4. EL ESPACIO DEPORTIVO

Por último, estos espacios deportivos singulares pueden clasificarse en:

### 3.4.2.1. ESPACIOS DEPORTIVOS SINGULARES ASOCIADOS AL MEDIO NATURAL

#### TERRESTRES

##### A. Campo de Golf.

Campos y espacios construidos para la práctica del golf en sus diferentes modalidades.

- Campo de golf. Campo de golf con al menos 9 hoyos, de par 3, 4 o 5.
- Pitch and putt.
- Campo de golf rústico. Campo que aprovecha el estado natural del terreno con mínimas adaptaciones.
- Otros campos de golf.
- Zonas de prácticas. Zonas adaptadas para la práctica de los diferentes golpes.
- Campo de prácticas.
- Bunker de prácticas.
- Green de prácticas.

##### B. Zonas de deportes de invierno.

- Trampolín de saltos.
- Pista de esquí alpino.
- Pista de esquí de fondo (nórdico).
- Pista de snow.
- Circuito de fondo y tiro (Biatlón).

#### ACUÁTICOS

##### A. Canal de remo y piragüismo.

Canales e instalaciones artificiales para la práctica del remo y el piragüismo.

- Canal de aguas tranquilas.
- Canal de aguas bravas.



#### AÉREOS

##### A. Pistas de modelismo.

- Campo de aeromodelismo.

## 3.4. EL ESPACIO DEPORTIVO

### 3.4.2.2. ESPACIOS DEPORTIVOS SINGULARES NO ASOCIADOS AL MEDIO NATURAL

#### CIRCUITOS DE CARRERA A PIE

Circuitos y recorridos construidos específicamente para correr y caminar, pueden disponer o no de estaciones intermedias para la realización de ejercicios o de obstáculos en el recorrido.

#### CIRCUITOS DE BICICLETA

Circuitos y carriles de bicicleta construidos específicamente para esta actividad. Las vías verdes y otros recorridos adaptados que aprovechan las infraestructuras o la naturaleza se tipificarán como áreas de actividad:

- Circuitos de bicicleta (circuitos cerrados).
- Carriles-bici. La instalación se localizará geográficamente en el punto más significativo (aparcamiento bicis o punto de información). Se censarán una vez en cada calle o carretera por la que pasan. Si pasan por varios términos municipales o distritos municipales, una vez como mínimo en cada municipio o distrito.



#### CIRCUITOS DE MOTOR

Circuitos y espacios construidos específicamente para la práctica de actividades relacionadas con el motor. Se distinguen los siguientes:

- Circuitos de velocidad.
- Circuito de motocross.
- Circuito de karts.
- Otros circuitos de motor.

#### PISTAS DE MONOPATÍN Y PATÍN EN LÍNEA

Se distinguen los siguientes:

- Pista monopatín y patín en línea.
- Circuito monopatín y patín en línea.
- Campo monopatín y patín en línea (skate park).

#### ESPACIOS DE HÍPICA

Se distinguen los siguientes:

- Pista de carreras hípicas.
- Pista de doma, picadero.
- Campo de polo.
- Pistas de saltos.

### 3.4. EL ESPACIO DEPORTIVO

#### ROCÓDROMOS

Estructuras artificiales construidas para la práctica de deportes de montaña y escalada. Las zonas naturales equipadas para estas actividades se consideran como áreas de actividad. Se distinguen los siguientes:

- Rocódromo.
- Rocódromo boulder. Altura menor a 3 metros.

#### CAMPOS DE TIRO

Se distinguen los siguientes:

- Campo de tiro vuelo.
- Campo de tiro al plato.
- Campo de tiro de precisión.
- Campo de tiro con arco.
- Otros campos de tiro.



#### ZONAS DE JUEGOS POPULARES Y/O TRADICIONALES

Se distinguen los siguientes:

- Pista de calva.
- Pista de tanga.
- Pista de lanzamiento de barra castellana.
- Pista de lanzamientos de barra aragonesa.
- Corro de lucha. En el caso de Canarias se llama terrero.
- Carril de Bolos Huertanos.
- Campo de Bolos Cartagenero.
- Bolera.
- Campo de billar romano.
- Campo de llave (chave).
- Otras zonas de juegos populares.

#### OTROS ESPACIOS SINGULARES

Se distinguen los siguientes:

- Campo de mini-golf.
- Pista de bowling.
- Campos de casting.
- Remo en banco fijo (con balsa).
- Otros espacios singulares.

## 3.4. EL ESPACIO DEPORTIVO

### 3.4.3. LAS ÁREAS DE ACTIVIDAD

Cada día es más frecuente la utilización de los espacios no estrictamente deportivos (parques, calles, carreteras, ríos, lagos...) no solamente para la práctica deportiva sino también desde el punto de vista lúdico y recreativo.

Puede observarse como la práctica deportiva contemporánea ha desbordado los lugares que tradicionalmente tenía asignados, se ha dado paso a nuevos conceptos de espacios deportivos, que abarcan desde las tradicionales instalaciones deportivas hasta lo que vamos a denominar como áreas de actividad. Así pues, al abordar el tema de estos nuevos espacios que no son convencionales ni singulares, partimos también de una nueva definición como base: la de las áreas de actividad: que constituyen el entorno natural susceptible de albergar una actividad física de forma espontánea, por tanto, no han sido programadas inicialmente como espacios deportivos, ni tampoco en su conjunto como instalaciones deportivas.

A partir de ello, es criterio del presente plan considerar a las áreas de actividad como verdaderos espacios deportivos y por lo tanto, procedería su análisis sistemático dentro y fuera de la ciudad, estudiando sus posibles potencialidades y programando la dotación de unos servicios auxiliares mínimos para conseguir en última instancia un nuevo concepto dentro del sistema de instalaciones deportivas que vamos a denominar: áreas de actividad programada. Así, por ejemplo: dotar y adaptar un sendero que discorra por una zona montañosa con señalizaciones y complementos adecuados (sistema de medición y control, señalización, fuentes, etc.) sin alterar tampoco sus condiciones esenciales y preservando el equilibrio ecológico y del paisaje, convertiría lo anterior en un área de actividad programada.

#### 3.4.3.1. LOCALIZACIÓN, ADECUACIÓN Y CONSERVACIÓN DE ESTAS ÁREAS DE ACTIVIDAD

A partir de la localización y reconocimiento del área de actividad en concreto, su adecuación o habilitación no tiene por qué implicar grandes actuaciones, sino que realmente se les considere como un soporte más de las posibles actividades que los ciudadanos puedan escoger para practicar deporte dentro de un área o entorno determinado.

Así, con la dotación de aparatos o material deportivo (porterías, canastas, pequeños rocódromos), señalizaciones (de puntos kilométricos, áreas de juego, itinerarios), adecuación (de pavimentos, correcta iluminación) etc., se conseguirá no sólo aumentar su uso y dotar al municipio de nuevas áreas de actividad programadas susceptibles de ser utilizados para practicar deporte sino también promocionar la práctica deportiva entre sus ciudadanos.

Es objetivo del presente Plan el habilitar estas áreas de actividad con las actuaciones indicadas, favorecer su mantenimiento en buenas condiciones de uso y garantizar tanto la seguridad de los usuarios como los derechos de los peatones y al mismo tiempo, se ha de preservar en todo caso el equilibrio ecológico y la protección al medio ambiente.



## 3.4. EL ESPACIO DEPORTIVO

### 3.4.3.2. TIPOS DE ÁREAS DE ACTIVIDAD

Existe una amplia lista de posibles áreas de actividad fácilmente adaptables a las áreas de las playas, parques y paseos públicos, etc., este listado no es exhaustivo, sino que se puede ir ampliando en la medida en que crece el espíritu deportivo de la población y se incorporan nuevas tendencias y hábitos deportivos. Como se ha venido argumentando, las áreas de actividad conllevan bajo coste y un carácter muy popular, normalmente se encuentran ubicados dentro de la red de espacios libres, parques públicos, zonas del extrarradio, áreas de playa, montaña, etc. Dentro de las áreas de actividad se encuentran las de tipo terrestre, aéreo o acuático, que se analizan a continuación.

### 3.4.3.3. ÁREAS DE ACTIVIDAD EN EL MEDIO NATURAL TERRESTRE

- **Zona de escalada.** Espacio adaptado y equipado que aprovecha espacios rocosos naturales o determinadas infraestructuras para la práctica de actividades relacionadas con la escalada.
- **Vías ferratas.** Recorridos por espacios rocosos naturales equipados con elementos de progresión (escalones metálicos artificiales) para poder trepar y cable lateral para asegurarse.
- **Ruta ecuestre.** Es el recorrido a caballo balizado y señalizado.
- **Campo de recorrido de tiro y de caza.**
- **Cavidades. Simas y cuevas.**

- **Vías verdes y caminos naturales.** Recorridos que aprovechan antiguas infraestructuras y caminos, para una vez adaptados y señalizados permitir el desarrollo de actividades sin un alto grado de dificultad, como son el caminar, cicloturismo, patinaje, etc.
  - Vía verde. Antiguas vías de ferrocarril adaptadas para el nuevo uso. Las instalaciones se localizarán en los puntos más significativos de cada municipio por el que pasan, normalmente en la antigua estación o apeadero y en su defecto en el punto de acceso (aparcamiento o punto de información).
  - Camino de sirga. Caminos laterales de servicio de canales de navegación y de riego.
  - Otros caminos naturales (históricos, cañadas, rural, etc.)
- **Senderos.** Se conoce como sendero a todo recorrido peatonal balizado, homologado y señalizado principalmente para la práctica del senderismo. La instalación se localizará en el punto de información o espacio complementario que se está censando (por ejemplo, un refugio), en cada instalación se censarán todos los senderos que pasen por ese punto.
  - Sendero de gran recorrido (GR).
  - Sendero de pequeño recorrido (PR): (De hasta 30 km.)
  - Sendero Local (SL) (Hasta 10 Km. y una sola etapa).
  - Sendero Urbano (SU) (parques, jardines, ciudad, etc.).

## 3.4. EL ESPACIO DEPORTIVO

- **Zona de actividad físico-deportiva en playas y ríos.**
  - Zona playas naturales.
  - Zona playas artificiales.
  - Zona en ríos / lagos / pantanos.
  - Zonas con itinerarios de BTT (bicicleta de montaña).
- **Otras áreas terrestres.**

### 3.4.3.4. ÁREAS DE ACTIVIDAD EN EL MEDIO NATURAL AÉREO

- **Zona de vuelo (rampas de despegue y campos de aterrizaje).**
  - Zona de vuelo con motor.
  - Zona de vuelo aerostático.
  - Zona de vuelo sin motor. Parapente, ala delta, velero, etc.
- **Zona de paracaidismo.**



### 3.4.3.5. ÁREAS DE ACTIVIDAD EN EL MEDIO NATURAL ACUÁTICO

- **Zona de vela. Zona reservada para la práctica de vela en sus distintas modalidades.**
  - Zona acuática de vela.
- **Zona de barrancos (equipada y señalizada). Itinerario en barranco.**
- **Zona de actividades a motor.**
- **Zona de actividad subacuática. Se pueden desarrollar en lagos, presas, embalses, ríos y mar.**
  - Zona de pesca submarina.
  - Zona de inmersión.
  - Otras zonas de actividades subacuáticas.
- **Zona de surf.**
- **Zona de esquí acuático.**
- **Zona de remo y piragüismo.**
  - Zona de remo en aguas tranquilas.
  - Zonas de piragüismo en aguas bravas.
  - Otras áreas acuáticas.

## 3.5. CLASIFICACIÓN DE INSTALACIONES DEPORTIVAS

Entendemos como instalaciones deportivas, el conjunto formado por uno o varios espacios deportivos (convencionales o singulares) susceptibles de alojar cualquier actividad deportiva junto con sus servicios auxiliares mínimos (vestuario, control de acceso, etc.) imprescindibles para su buen funcionamiento.

Debido a la gran tipología de prácticas deportivas que se pueden hacer en las diferentes instalaciones deportivas y al nivel de realización de éstas (rendimiento, ocio, salud...) nos encontramos con una gran variedad de tipos de instalaciones deportivas.

De esta forma, y atendiendo a las diferentes prácticas deportivas y tipología de usuarios/as, a continuación mostramos la clasificación de instalaciones deportivas utilizada en el Plan Director de Instalaciones Deportivas de Andalucía (PDIEDA).

Como podemos observar en el siguiente cuadro, el PDIEDA, distingue tres tipos de clasificación de instalaciones deportivas:

- En relación con la convencionalidad o singularidad de sus espacios deportivos.
- Si existe un único espacio o por el contrario existen concentración de ellos.
- Si los espacios son del tipo cubierto o descubierto.



### 3.5. CLASIFICACIÓN DE INSTALACIONES DEPORTIVAS

**Clasificación de las Instalaciones Deportivas (P.D.I.E.D.A.)**

CRITERIOS				DENOMINACIÓN DE LOS TIPOS DE INSTALACIONES DEPORTIVAS
CONVENCIONALIDAD/SINGULARIDAD		CONCENTRACIÓN DE ESPACIOS	DISEÑO DE LOS ESPACIOS	
INSTALACIONES DEPORTIVAS CONVENCIONALES	REGLADAS	UNITARIAS (AISLADAS)	DESCUBIERTA	Instalación deportiva al aire libre
			CUBIERTA	Instalación deportiva cubierta
		MÚLTIPLES	DESCUBIERTA	Polideportivos
			CUBIERTA	Complejos deportivos
	NO REGLADAS	UNITARIAS (AISLADAS)	DESCUBIERTA O CUBIERTA	Pistas recreativas-pistas deportivas elementales
		MÚLTIPLES		
INSTALACIONES DEPORTIVAS SINGULARES	UNITARIAS (AISLADAS)	DESCUBIERTA	Instalaciones deportivas singulares al aire libre	
		CUBIERTA	Instalaciones deportivas singulares cubiertas	
	MÚLTIPLES	DESCUBIERTA	Polideportivos singulares	
		CUBIERTA	Complejos deportivos singulares	

## 3.5. CLASIFICACIÓN DE INSTALACIONES DEPORTIVAS

### 3.5.1. CLASES DE INSTALACIONES DEPORTIVAS CONVENCIONALES

Dentro de las instalaciones deportivas convencionales, éstas se subdividen en instalaciones regladas o no regladas, en función de si los espacios deportivos que la integran son reglados o no. En las instalaciones deportivas convencionales regladas encontramos:

- **Instalaciones Deportivas Al Aire Libre:** Son instalaciones deportivas convencionales que constan de un espacio deportivo reglado y al aire libre, entre ellas podemos encontrar las pistas polideportivas, los campos de fútbol no cubiertos, las pistas de atletismo al aire libre, una piscina al aire libre, etc.
- **Instalaciones Deportivas Cubiertas:** Son instalaciones deportivas convencionales cuyo único espacio deportivo es reglado y cubierto, como ejemplo de ellas son los pabellones, una piscina cubierta aislada, etc.
- **Polideportivos:** Son instalaciones deportivas convencionales con varios espacios deportivos reglados y todos al aire libre, como ejemplo se sitúan los polideportivos compuestos por varios espacios (agrupación de pistas polideportivas, o de tenis, agrupación de pista de atletismo con pistas polideportivas, o la agrupación de pistas polideportivas y campo de fútbol, la agrupación de una piscina al aire libre con pistas polideportivas, etc.).

- **Complejos Deportivos:** Son instalaciones deportivas convencionales con varios espacios deportivos reglados y al menos uno de ellos cubierto, un ejemplo de ellos pueden ser las agrupaciones de pistas polideportivas con uno o varios pabellones o piscinas cubiertas, un pabellón con una piscina, un palacio de deportes (cuando lleve conectado sus salas de calentamiento y pistas auxiliares), etc.

Así, dentro de las instalaciones deportivas convencionales no regladas sean múltiples o unitarias encontramos:

- **Pistas recreativas-pistas deportivas elementales:** Son instalaciones deportivas convencionales con uno o varios espacios deportivos cubiertos o descubiertos siendo la gran mayoría de ellos no reglados, un ejemplo de ello puede ser una batería de canastas de baloncesto, una pista no reglamentaria con una portería de fútbol sala en un pequeño espacio, etc.

### 3.5.2. CLASES DE INSTALACIONES DEPORTIVAS SINGULARES

Las instalaciones deportivas singulares son las que contienen mayoritariamente espacios deportivos singulares. A su vez estas se pueden dividir en instalaciones unitarias o múltiples, según si los espacios deportivos que la integran son uno o varios y al mismo tiempo, estos espacios podrán ser de tipo cubierto o descubierto. Dentro de las instalaciones deportivas singulares podemos encontrar:

## 3.5. CLASIFICACIÓN DE INSTALACIONES DEPORTIVAS

- **Instalaciones deportivas singulares al aire libre:** Son instalaciones deportivas compuestas por un único espacio deportivo singular al aire libre. Por ejemplo, un circuito de motocross.
- **Instalaciones deportivas singulares cubiertas:** Son instalaciones deportivas compuestas por un único espacio deportivo singular cubierto. Por ejemplo, un campo de tiro cubierto.
- **Polideportivos singulares:** Son instalaciones deportivas compuestas por varios espacios deportivos singulares y todos al aire libre, un ejemplo es la agrupación de un circuito de monopatín junto con un circuito de bicicleta, etc.
- **Complejos deportivos singulares:** Son instalaciones deportivas compuestas por varios espacios deportivos singulares y al menos uno de ellos cubierto. Ejemplo es la agrupación de un circuito de motocross cubierto junto con uno de karts descubierto.



## 3.6. ÁREAS DE ACTIVIDAD

Podemos definir las áreas de actividad como aquellas zonas que inicialmente no han sido diseñadas como deportivas sino más bien como espacios libres o como zonas de esparcimiento y de ocio, pero que, dadas sus características naturales pueden ser susceptibles también para un uso deportivo. Un ejemplo de ello puede ser la ribera de un arroyo.

Podemos dividir las áreas de actividad en dos clases, en función de si se encuentran o no dotadas de elementos auxiliares mínimos para poder albergar actividades deportivas.

- **Áreas de actividad no programada:** Son aquellos espacios físicos que la población utiliza de manera espontánea para la práctica deportiva sin que estén adaptados a través de servicios o elementos auxiliares para dicho uso.
- **Áreas de actividad programada:** Son aquellos espacios que si están adaptados con servicios o elementos auxiliares que complete y programen el uso. Este tipo de espacios se obtienen bien a partir de la programación o planificación de una serie de adaptaciones mínimas en áreas de actividad no programada o bien, de adaptaciones mínimas en áreas de actividad no programada o bien, de la propia iniciativa de la Administración en adaptar entornos para la práctica deportiva de los ciudadanos.



## 3.7. CUADRO RESUMEN

**Cuadro resumen del Sistema de Instalaciones Deportivas según PDIEDA**

<b>INSTALACIONES DEPORTIVAS</b>	INSTALACIONES DEPORTIVAS CONVENCIONALES	REGLADAS	UNITARIAS (AISLADAS)	DESCUBIERTA	Al aire libre	
			CUBIERTA	Cubierta		
		NO REGLADAS	MÚLTIPLES	DESCUBIERTA	Polideportivos	
			CUBIERTA	Complejos polideportivos		
	INSTALACIONES DEPORTIVAS SINGULARES	NO REGLADAS	UNITARIAS (AISLADAS)	DESCUBIERTA O CUBIERTA	Pistas recreativas-pistas deportivas elementales	
			MÚLTIPLES			
		REGLADAS	UNITARIAS (AISLADAS)	DESCUBIERTA	Inst. Deportivas singulares al aire libre	
			CUBIERTA	Inst. Deportivas singulares cubiertas		
		MÚLTIPLES	DESCUBIERTA	Polideportivos singulares		
			CUBIERTA	Complejos deportivos singulares		
<b>ÁREAS DE ACTIVIDAD</b>					Áreas de actividad equipadas	
					Áreas de actividad no equipadas	

## 4. ANÁLISIS DE DEMANDA Y HÁBITOS DEPORTIVOS DEL MUNICIPIO DE EL EJIDO



## 4.1. EVOLUCIÓN DE LA REALIDAD DEPORTIVA



### 4.1.1. FUNDAMENTOS

El deporte, como manifestación social ha ido cambiando rápidamente a lo largo de los años. Podríamos decir que el deporte, tal y como lo conocemos hoy, tiene su origen en la Gran Bretaña del siglo XIX de acuerdo con las reglas festivas y de ocio de determinadas clases sociales y posteriormente se universalizó, siendo acogido de diversos modos en la mayoría de los países.

Con un siglo y medio de existencia, el deporte moderno se ha convertido en una realidad social que no podemos ignorar, como expresión unitaria o colectiva, con sus normas y condicionamientos, con sus componentes corporales y espirituales. El deporte, y sus diferentes manifestaciones, constituyen un eficaz medio que permite canalizar importantes valores sociales de convivencia, solidaridad y sana competencia.

En nuestros tiempos, podemos clasificar el deporte, que en su origen era juego, ejercicio físico y competición, en dos grandes líneas: Por un lado, el deporte espectáculo, apto para la difusión, la propaganda, la industria y el comercio; y por el otro, el deporte de ocio, deporte para todos, deporte salud que confiere una dimensión particularmente importante a la calidad de vida de todos aquellos que lo practican y en consecuencia debe ser puesto a disposición de todos los ciudadanos.

La rapidez con que el deporte y la actividad física se desarrollan se ha convertido en uno de los elementos más característicos de nuestra sociedad, en la medida en que éstos se transforman en objeto de atención de los poderes públicos sometiéndose a la acción política.

## 4.1. EVOLUCIÓN DE LA REALIDAD DEPORTIVA

### 4.1.2. DEPORTE Y CULTURA

El ser humano en todas las sociedades, independientemente de su grado de civilización o desarrollo tecnológico, ha generado comportamientos físicos que, aplicando los criterios actuales, podríamos considerar como deporte. En su evolución podemos afirmar que, en sociedades maduras intelectualmente, el deporte es una proyección cultural permanentemente presente en la sociedad, es decir, el deporte es cultura porque es un producto social y la relación entre deporte y sociedad hemos de asumirla como la relación entre el producto y su creador.

Definir deporte no es tarea fácil. Es una expresión demasiado amplia, si bien es cierto que la mayor parte de definiciones que se aproximan a su concepto parten desde una actividad física, excluyendo así de entrada las actividades que no precisan del físico, es decir, las meramente intelectuales o aquellas otras que precisan de habilidad o reflejos.

Hoy día es por todos aceptado y compartido que el deporte forma parte de nuestra forma de vida, que transmite valores de gran importancia para la sociedad, que mejora la calidad de vida y fomenta las relaciones sociales entre la población.

Ante estos hechos se entiende que los poderes públicos deben tener una intervención directa en la promoción y el fomento del deporte para nuestros ciudadanos.

Si consideramos el deporte como un derecho fundamental del ser humano, indispensable para su completo desarrollo, estamos al mismo tiempo manifestando que las administraciones públicas tienen la responsabilidad de establecer políticas creadoras de recursos que permitan financiar el fomento del deporte y de la actividad física, tanto dentro del marco del sistema educativo como en el de los demás aspectos de la vida social.

Fruto de esta idea podemos observar que la evolución del deporte ha sido espectacular y en esta evolución, no se puede olvidar el papel clave que han desempeñado los Ayuntamientos, con la creación de numerosos e importantes instalaciones deportivas.

### 4.1.3. LOS HÁBITOS DEPORTIVOS DE LOS CIUDADANOS

Conscientes de la importancia de los hábitos deportivos de los ciudadanos, el Plan Director de Instalaciones Deportivas de El Ejido considerara desde un primer momento toda la información relativa a los hábitos deportivos de los andaluces como referencia fundamental para valorar los intereses de los ciudadanos y trabajar sobre las tendencias que contribuyan a proporcionar un planeamiento más riguroso y profundo sobre el futuro del deporte en nuestra ciudad.



## 4.2. HÁBITOS DEPORTIVOS DE LA PROVINCIA DE ALMERÍA

En el momento de planificar cualquier actuación de futuro, es fundamental en el momento de su inicio el conocimiento de donde estamos y de cuáles serán las tendencias de futuro que podrán aparecer en el horizonte del tiempo de duración de nuestro plan. En nuestro caso, el conocimiento de los hábitos deportivos de los ciudadanos es fundamental para conocer sus intereses y también sus necesidades de práctica deportiva. Para este apartado se utiliza como referente la encuesta de "Hábitos y actitudes de la población andaluza ante el deporte. 2012", así como el pequeño avance de actualización que se hizo en 2017.

Si bien la encuesta de hábitos referida es de ámbito de la provincia de Almería, se utilizará como referente para los ciudadanos de El Ejido entendiendo que las similitudes que existen entre ambas poblaciones pueden permitir extrapolar datos de importancia para la creación del Plan.

### 4.2.1. ENCUESTA DE HÁBITOS Y ACTITUDES DE LA PROVINCIA DE ALMERÍA ANTE EL DEPORTE

Esta encuesta fue realizada por la Consejería de Turismo, Comercio y Deporte de la Junta de Andalucía en el año 2012. El objetivo principal de esta encuesta es, obtener información primaria para describir la participación en actividades físico-deportivas, entre la población adulta de Andalucía. Otros objetivos más concretos son, conocer las actitudes de los andaluces hacia el deporte y analizar la imagen que tienen de la oferta deportiva en nuestra Comunidad. En definitiva, se trata de obtener un diagnóstico que ayude a identificar los aspectos fuertes y las limitaciones de la política deportiva en Andalucía.

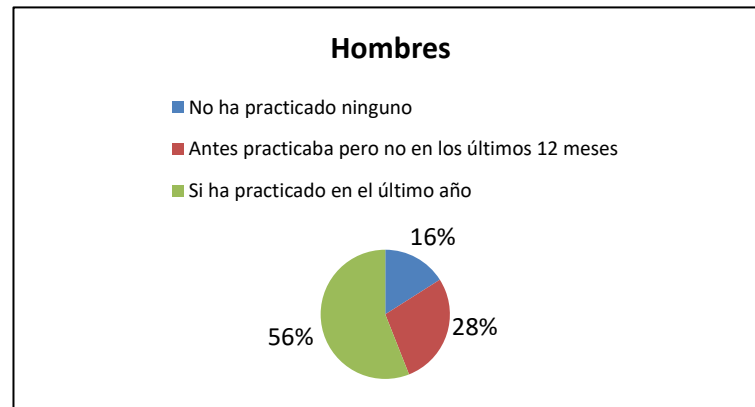
En esta encuesta de hábitos, el diseño de la muestra consistió en una estratificación por provincias y tamaño del municipio de residencia, manteniendo cuotas por sexo y grupos de edad, partiendo desde los 16 años hasta las edades más avanzadas (+ de 65 años).

Los datos más relevantes que ofrece esta encuesta de Hábitos y Actitudes de los andaluces ante el Deporte, en la provincia de Almería, son las siguientes:

#### 4.2.1.1. TASA DE PRÁCTICA DEPORTIVA

La tasa de práctica deportiva, según los datos reflejados en la encuesta en Almería es de 50,60% donde un 26,8% de los almerienses han practicado un deporte en los últimos doce meses y el 23,80% han practicado varios.

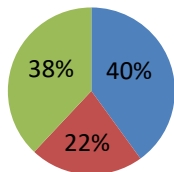
En un primer análisis por género se detecta una mayor participación en hombres que en mujeres:



## 4.2. HÁBITOS DEPORTIVOS DE LA PROVINCIA DE ALMERÍA

### Mujeres

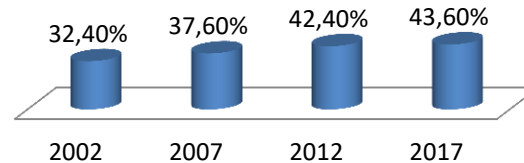
- No ha practicado ninguno
- Antes practicaba pero no en los últimos 12 meses
- Si ha practicado en el último año



Como se observa, el porcentaje de “Antes practicaba, pero no en los últimos 12 meses” es casi igual en ambos géneros, encontrándose gran diferencia en el porcentaje de práctica y no práctica.

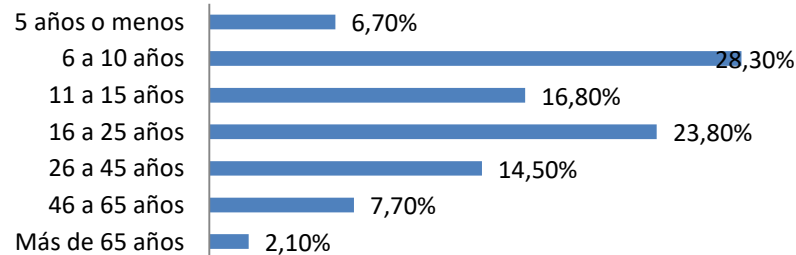
En lo que respecta a la evolución de la tasa de práctica deportiva a lo largo de los años, podemos observar como este índice ha subido de forma exponencial desde el año 2002 al 2017.

### Evolución de la tasa de práctica deportiva



Respecto a la edad de comienzo, podemos observar como la gran mayoría de la población lo hace entre los 6 y 10 años, coincidiendo con la etapa escolar.

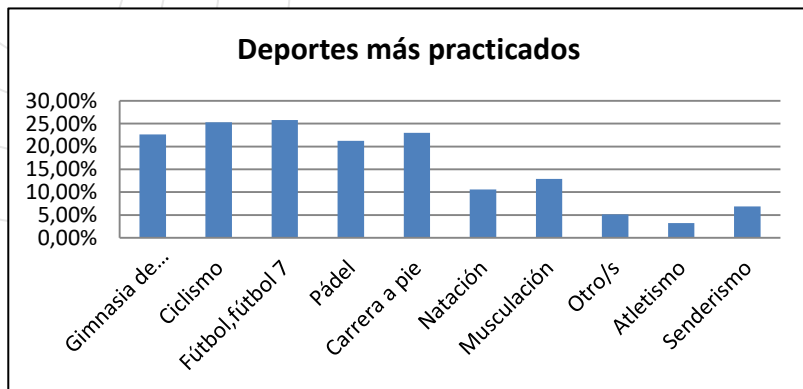
### Edad de comienzo de la práctica deportiva



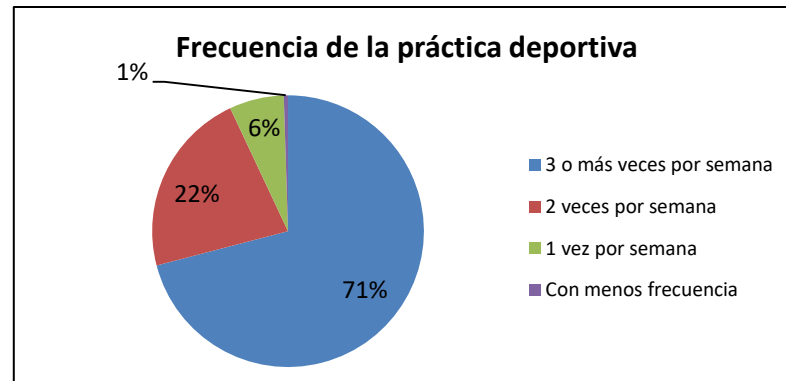
## 4.2. HÁBITOS DEPORTIVOS DE LA PROVINCIA DE ALMERÍA

### 4.2.1.2. VARIABLES DESCRIPTIVAS DE HÁBITOS

Los deportes más practicados entre la población almeriense son el fútbol y fútbol-7 con una 25,80%, el ciclismo con un 25,30% y la carrera a pie con un 23%.



Un factor importante es la frecuencia con la que se practica deporte, en Almería el 71% lo hace 3 o más veces por semana y el 22% lo hace 2 veces por semana.

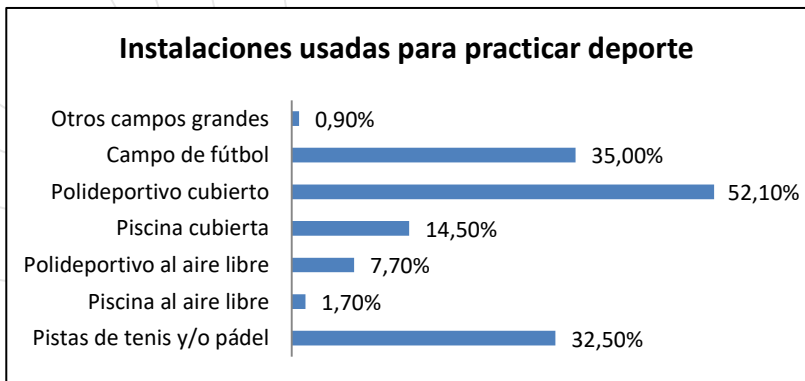


En Almería las formas preferidas para practicar deporte son por su cuenta (69,6%), como actividad de un club deportivo, sección deportiva, organización o federación (17,90%) o como actividad de su ayuntamiento, patronato o fundación municipal (16,50%).

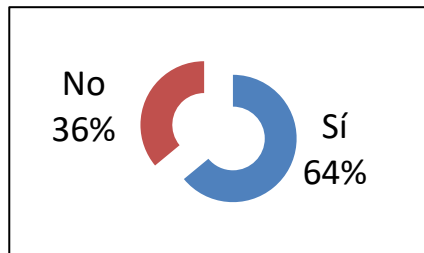
Formas de hacer deporte	Porcentaje
Por su cuenta	69,6%
Como actividad de un club deportivo, sección deportiva, organización o federación	17,90%
Como actividad de su Ayto., Patronato o F. municipal	16,50%
Otras	3,30%
Como actividad del centro de enseñanza en el que está	3,10%
Como actividad del centro trabajo en el que está	0,90%

## 4.2. HÁBITOS DEPORTIVOS DE LA PROVINCIA DE ALMERÍA

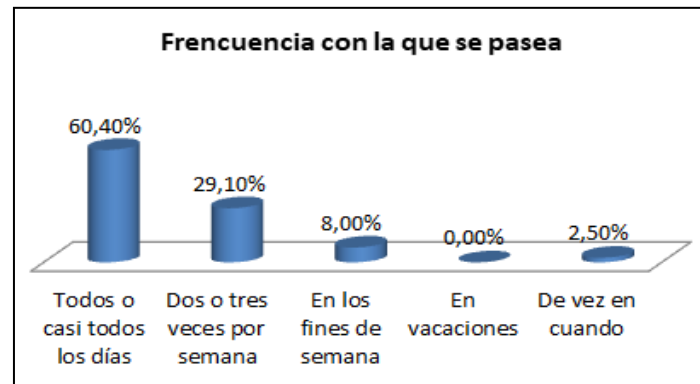
Las instalaciones deportivas preferidas para practicar deporte en Almería son los polideportivos cubiertos (52,10%), campos de fútbol (35%) y pistas de tenis y/o pádel con un 32,50%.



El paseo, como actividad físico deportiva, los practican el 64% de los almerienses.



En cuanto a la frecuencia con que se pasea en Almería, el 60,40% lo hacen todos o casi todos los días y el 29,10% lo hace dos o tres veces por semana.

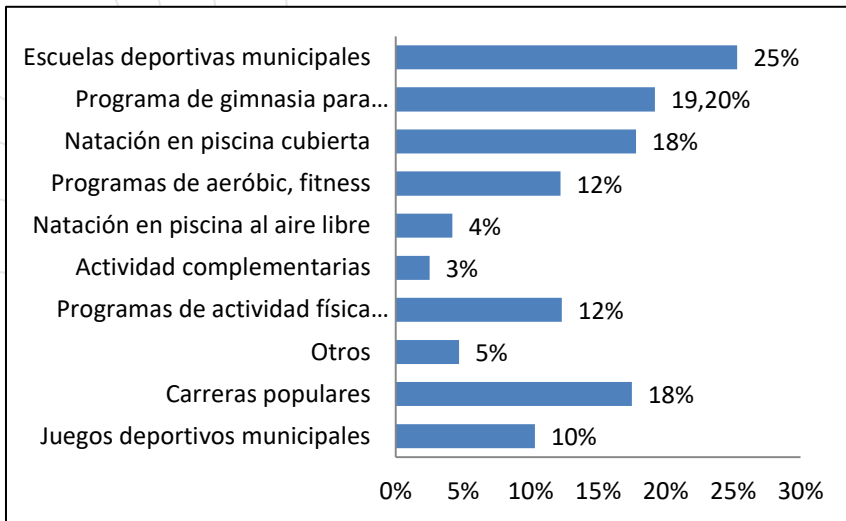


Para finalizar este apartado, a continuación, se muestran las que son las cuestiones más relevantes para el Plan Local de Instalaciones y Equipamientos Deportivos de El Ejido.

En cuanto a las instalaciones deportivas casi el 69,90% de los almerienses piensan que las infraestructuras deportivas que tienen cerca de casa son suficientes, el 24,90% creen que son insuficientes y el 5,10% indican que no hay ninguna.

## 4.2. HÁBITOS DEPORTIVOS DE LA PROVINCIA DE ALMERÍA

Y en cuanto a los servicios y actividades deportivas municipales que se usan en Almería, el 25% opta por las escuelas deportivas municipales, el 19,20% los programas de gimnasias para adultos y el 18% la natación en piscina cubierta.

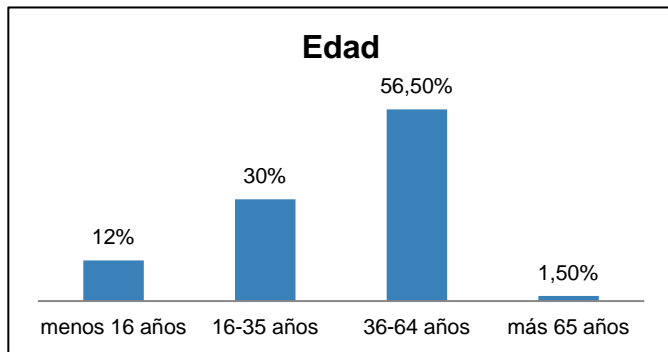


### 4.3. ENCUESTA DE HÁBITOS DEPORTIVOS DE LA POBLACIÓN DE EL EJIDO

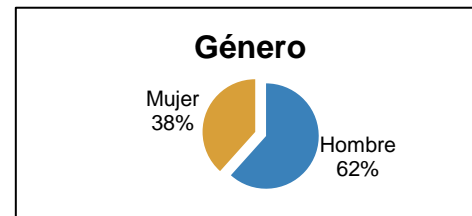
Atendiendo al contenido que, según el PDIEDA, debe tener un Plan Local de Instalaciones y Equipamientos Deportivos, se ha llevado a cabo una encuesta de Hábitos Deportivos específica para la población del municipio.

Esta encuesta se llevó a cabo por parte del Ayuntamiento y el IMD a través de un enlace ubicado en ambas webs. Este enlace ha estado disponible durante el mes de noviembre de 2019 y, gracias a su difusión por redes sociales, prensa y radio, obtuvo un total de 404 respuestas. Con esta muestra, se consigue un nivel de confianza del 95% y un margen de error del 4,86%.

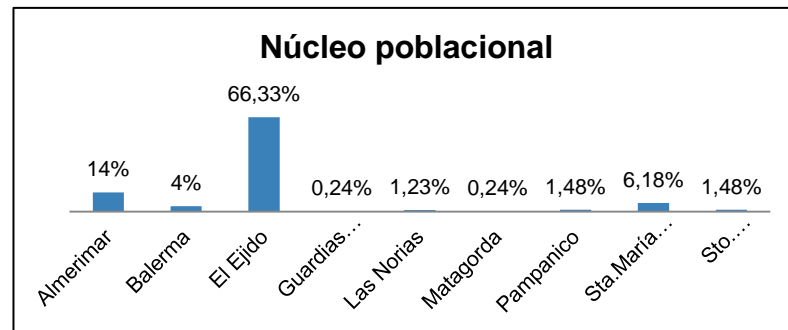
En cuanto a la muestra, en lo referido a la edad, el 12% de los encuestados tienen menos de 16 años, el 30% tiene de 16 a 35 años, el 56,5% de 36 a 64 años y los mayores de 65 años representan el 1,5%.



Con respecto al género de los encuestados, podemos identificar una representación masculina del 61,63%, mientras que las mujeres representan el 38,36%.



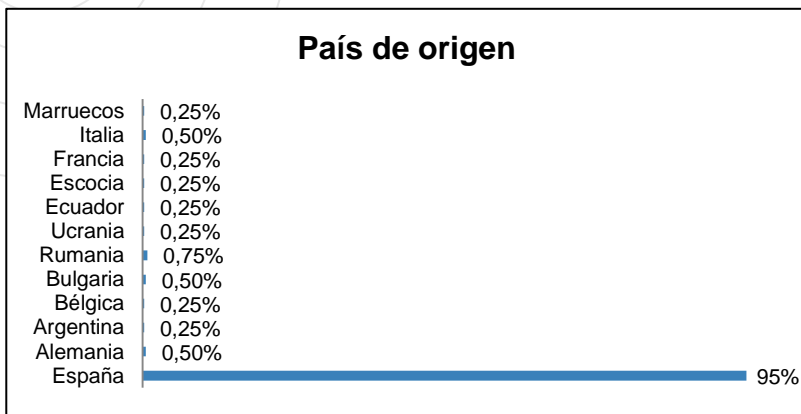
En relación a los diferentes núcleos poblacionales que componen El Ejido, observamos como el 66% de los encuestados pertenecen al núcleo principal, mientras que el resto de centros poblacionales tiene un porcentaje de participación bastante reducido.



## 4.3. ENCUESTA DE HÁBITOS DEPORTIVOS DE LA POBLACIÓN DE EL EJIDO

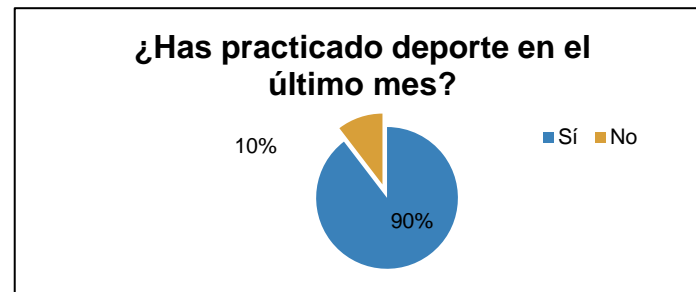
### 4.3.1. ANÁLISIS DEL ESTUDIO REALIZADO

El Ejido es uno de los municipios de España que tiene mayor porcentaje de población extranjera, de esta forma, hemos considerado importante preguntar cual el país de origen a las personas encuestadas, obteniendo los resultados expresados en la siguiente gráfica.



Una vez expuestas las características sociológicas de las personas encuestadas pasamos de desarrollar los datos obtenidos en relación a la práctica deportiva de la población del municipio de El Ejido.

Así, observamos como el 89,60% de los encuestados han practica deporte en el último mes, por el contrario, el 10,40%, no lo ha realizado. Lo que nos puede llevar a pensar que el municipio de El Ejido cuenta con una población activa en el ámbito físico-deportivo.

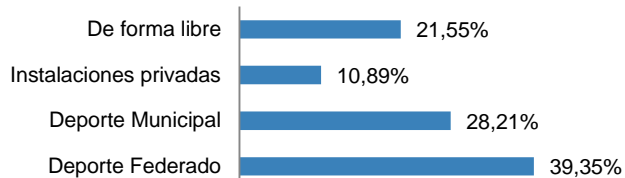


La segunda pregunta del cuestionario es «¿Qué tipo de deporte realiza?», a la cuál respondieron el 39,35% que realizaban «Deporte Federado», el 28,21%, «Deporte Municipal», el 10,89% el deporte que realizaban lo hacían en una instalación privada (gimnasio, centro deportivo...) y, por último, el 21,55% de los encuestados realizaban el deporte por cuenta propia o de forma libre (salir a correr/andar, jugar al fútbol con los amigos/as, realizar ciclismo los fines de semana...).

A raíz de las respuesta obtenidas podemos indicar el peso del deporte municipal dentro de la oferta deportiva del El Ejido, ya que casi el 30% de las personas que realizan deporte, lo hacen con la oferta deportiva del IMD.

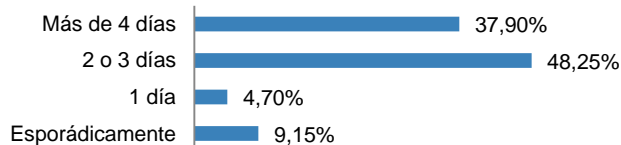
### 4.3. ENCUESTA DE HÁBITOS DEPORTIVOS DE LA POBLACIÓN DE EL EJIDO

#### ¿Qué tipo de deporte realiza?



Con respecto a la práctica deportiva («¿Cuántas veces a la semana practica deporte?», observamos como el 86% de los encuestados practica deporte un mínimo de 2 días en semana, frecuencia que se encuentran por encima de la media nacional.

#### ¿Cuántas veces a la semana practica deporte?



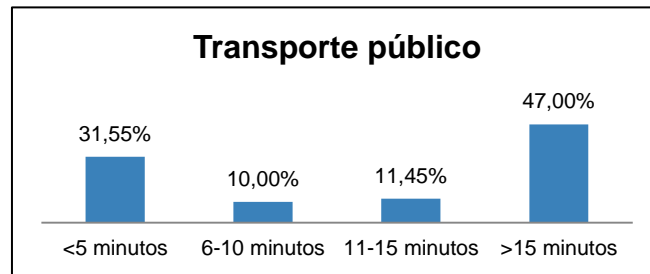
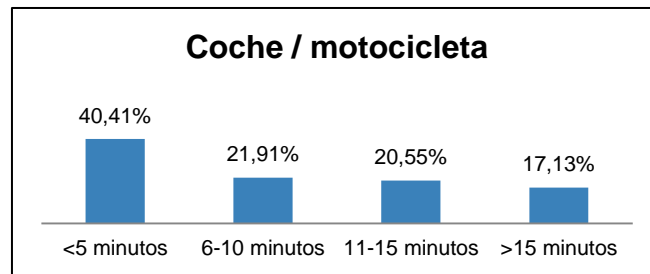
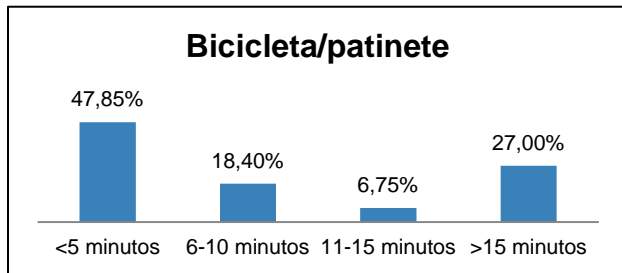
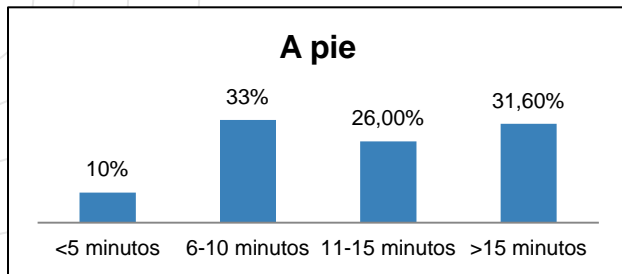
Seguidamente pasamos a analizar cuales son las diez instalaciones deportivas más utilizadas en el municipio de El Ejido.

ORDEN	INSTALACIÓN
1º	Pabellón Polideportivo Cubierto
2º	Campos de césped sintético (Fútbol, Rugby...)
3º	Senderos y vías verdes
4º	Vasos de piscina (Natación, Aquafitness...)
5º	Pista de Atletismo
6º	Sala polivalente (Gimnasio, fitness, artes marciales...)
7º	Pista Polideportiva (Fútbol Sala, Baloncesto, Balónmano...)
8º	Campos de césped natural (Fútbol, Rugby...)
9º	Pistas con pared (Pádel, Frontón...)
10º	Campo de tiro

Podemos destacar como en tercer lugar aparecen los «senderos y vías verdes», un espacio al aire libre especialmente indicado para andar o pasear. Una práctica deportiva que ha aumentado considerablemente en los últimos años sobre todo entre la población de edad más avanzada.

### 4.3. ENCUESTA DE HÁBITOS DEPORTIVOS DE LA POBLACIÓN DE EL EJIDO

Una vez vistas las instalaciones más utilizadas por la población de El Ejido, pasamos a analizar cuanto tiempo es el que invierten los ciudadanos para llegar a las instalaciones deportivas («¿Cómo y cuánto tiempo tiene que desplazarse para hacer deporte?»)



A la vista de las tablas anteriores, podemos ver como la mayoría de los desplazamientos, ya sea a pie, bicicleta/patinete/, coche/motocicleta y/o transporte público, tienen una duración máxima de 10 minutos.

Así, la principal forma en la que los ciudadanos se desplazan a las instalaciones es en «coche/motocicleta», seguido de «a pie», «bicicleta/patinete» y «transporte público».

### 4.3. ENCUESTA DE HÁBITOS DEPORTIVOS DE LA POBLACIÓN DE EL EJIDO

De esta forma, para saber si las instalaciones existentes cubren las necesidades de la población, en la encuesta se ha incluido la siguiente cuestión: «¿Se tiene que desplazar a otro municipio para practicar deporte? y en caso afirmativo a que instalación lo hace». Así, las instalaciones más utilizadas en otro municipio son las siguientes:

ORDEN	INSTALACIÓN
1º	Pabellón polideportivo cubierto
2º	Campo de tiro
3º	Vasos de piscina
4º	Campos de césped sintético (Fútbol, Rugby,...)
5º	Senderos y vías verdes
6º	Salas polivalentes (gimnasio, fitness...)
7º	Pistas longitudinales (atletismo...)
8º	Campos de césped natural (Fútbol, Rugby...)
9º	Carril bici
10º	Pistas con pared (pádel)

Debemos destacar que el 57,50% de los encuestados han respondido que no tienen que desplazarse a otro municipio, ya que la instalación que utilizan se encuentra en El Ejido. A la vista de la tabla anterior, hemos relacionado la instalación a la que se desplazan para hacer deporte y el núcleo poblacional de la persona encuestada. Así, podemos ver a qué instalaciones van los ciudadanos porque no la tienen en su núcleo poblacional o el acceso esta completo.

POBLACIÓN	INSTALACIONES
ALMERIMAR	1. Campos de césped sintético (Fútbol, Rugby...)
	2. Campos de tiro
	3. Pabellón polideportivo cubierto
BALERMA	1. Campos de césped sintético (Fútbol, Rugby...)
	2. Pabellón polideportivo cubierto
	3. Pistas longitudinales (Atletismo)
EL EJIDO	1. Pabellón polideportivo cubierto
	2. Campos de césped natural (Fútbol, Rugby,...)
	3. Campos de césped sintético (Fútbol, Rugby,...)
LAS NORIAS	1. Campos de césped sintético (Fútbol, Rugby...)
	2. Pabellón polideportivo cubierto
	3. Campos de césped natural (Fútbol, Rugby,...)
PAMPANICO	1. Salas polivalentes
	2. Pistas polideportivas
	3. Pabellón polideportivo cubierto
STA. MARÍA DEL ÁGUILA	1. Pabellón polideportivo cubierto
	2. Vasos de piscina
	3. Carril bici

## 4.3. ENCUESTA DE HÁBITOS DEPORTIVOS DE LA POBLACIÓN DE EL EJIDO

En lo que respecta a los espacios deportivos necesarios de construir en el municipio de El Ejido, la respuesta de los distintos núcleos poblacionales ha sido la siguiente:

POBLACIÓN	INSTALACIONES
ALMERIMAR	1. Pabellón polideportivo cubierto
	2. Vasos de piscina
	3. Campos de césped sintético (fútbol, rugby,...)
BALERMA	1. Pabellón polideportivo cubierto
	2. Campos de césped sintético (fútbol, rugby,...)
	3. Pistas polideportivas (fútbol sala, baloncesto, balonmano...)
EL EJIDO	1. Vasos de piscina
	2. Pabellón polideportivo cubierto
	3. Pistas polideportivas ( fútbol sala, baloncesto, balonmano...)
LAS NORIAS	1. Campos de césped sintético (fútbol, rugby...)
	2. Pabellón polideportivo cubierto
	3. Pistas polideportivas (fútbol sala, baloncesto, balonmano...)
PAMPANICO	1. Carril bici
	2. Pabellón polideportivo cubierto
	3. Sala polivalente
STA. MARÍA DEL ÁGUILA	1. Campos de tiro
	2. Pabellón polideportivo cubierto
	3. Pistas polideportivas (fútbol sala, baloncesto, balonmano,...)

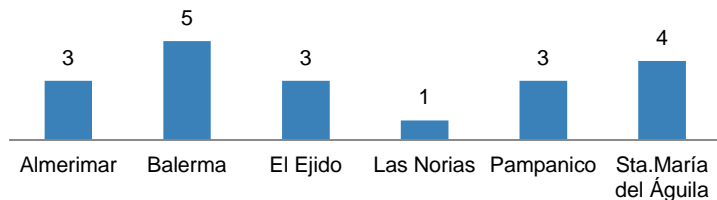
Siguiendo con el análisis del parque de instalaciones del municipio, pasamos a analizar las «inversiones en equipamiento necesarias por mal estado o por ser insuficientes» disgregándolo en cada núcleo poblacional.

POBLACIÓN	INSTALACIONES
ALMERIMAR	1. Pabellón polideportivo cubierto
	2. Vasos de piscina
	3. Senderos y vías verdes
BALERMA	1. Pabellón polideportivo cubierto
	2. Campos de césped sintético (fútbol, rugby,...)
	3. Pistas longitudinales (atletismo)
EL EJIDO	1. Pabellón polideportivo cubierto
	2. Carril bici
	3. Deportes de playa
LAS NORIAS	1. Pabellón polideportivo cubierto
	2. Pistas polideportivas (fútbol sala, baloncesto, balonmano...)
	3. Campos de césped sintético (fútbol, rugby,...)
PAMPANICO	1. Pabellón polideportivo cubierto
	2. Pistas polideportivas (fútbol sala, baloncesto, balonmano...)
	3. Senderos y vías verdes
STA. MARÍA DEL ÁGUILA	1. Pabellón polideportivo cubierto
	2. Sala polivalentes
	3. Pistas polideportivas (fútbol sala, baloncesto, balonmano...)

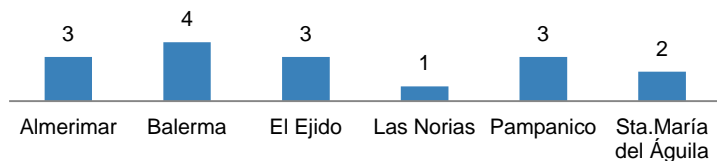
## 4.3. ENCUESTA DE HÁBITOS DEPORTIVOS DE LA POBLACIÓN DE EL EJIDO

Siguiendo con el análisis de las instalaciones del municipio, a continuación se indica cual es el nivel de satisfacción en relación a varios ítems (conservación de instalaciones y equipamiento, cuidado medioambiental). El nivel de satisfacción se ha valorado del 1 al 5, siendo 1 la puntuación más baja y 5 la puntuación más alta con respecto al nivel de satisfacción.

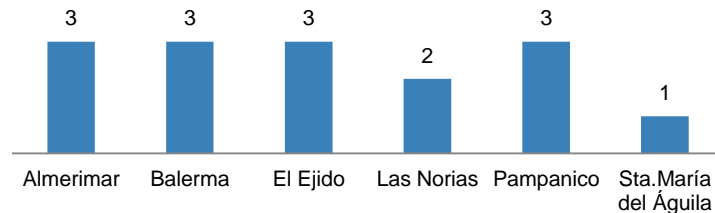
### Nivel de conservación de instalaciones



### Nivel de conservación del equipamiento



### Nivel de cuidado medioambiental



En vista de las tablas anteriores, a nivel general, el nivel de satisfacción es medio (3) con respecto a las instalaciones, equipamiento y cuidado medioambiental. Pero realizando un análisis pormenorizado, debemos destacar el caso de Las Norias, donde el nivel de satisfacción es el más bajo (1-2) de todo el municipio de El Ejido.

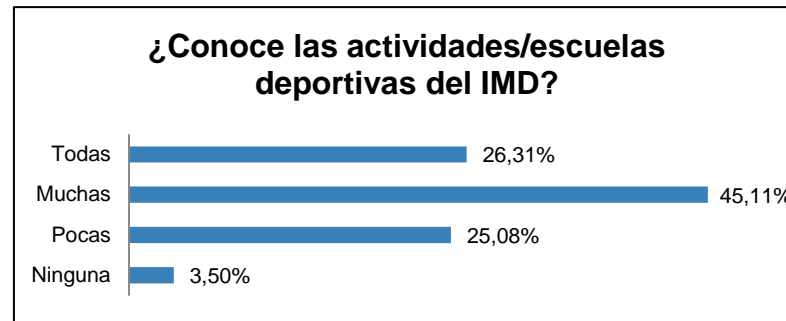
### 4.3. ENCUESTA DE HÁBITOS DEPORTIVOS DE LA POBLACIÓN DE EL EJIDO

Dejando el análisis sobre las instalaciones y su equipamiento, a continuación, pasamos a analizar cuáles son las principales causas que argumentan los encuestados para no practicar deporte.



El principal motivo que se indica es «no tengo tiempo», seguido de «por pereza y desgana». Debemos destacar como uno de los motivos que menor recurrencia tiene es «no hay instalaciones», por lo que el grueso de los motivos que se citan están relacionados con la motivación intrínseca de las personas a la hora de realizar deporte.

Otra de las preguntas que se incluyó en el cuestionario iba en relación con el conocimiento de la oferta deportiva del IMD (programa de actividades y escuelas municipales), la cual podía ser respondida por «ninguna», «pocas», «muchas» y «todas»; en relación al grado de conocimiento del programa de actividades del IMD.



A la vista del gráfico anterior podemos ver como el programa de actividades del IMD tiene una buena acogida y difusión por parte de las personas encuestadas, ya que el 71,42% conoce «muchas» o «todas» las actividades que se promocionan desde el área municipal. Este dato nos lleva a pensar que el grado de promoción, por parte del IMD, es correcto a nivel general, pero que debe mejorarse paulatinamente ya que casi 1 de cada 3 encuestados apenas conoce las actividades que se realizan desde el IMD.

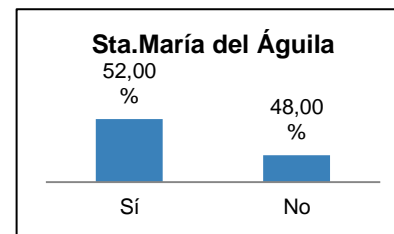
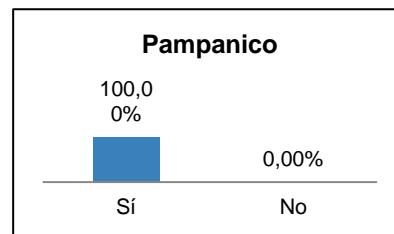
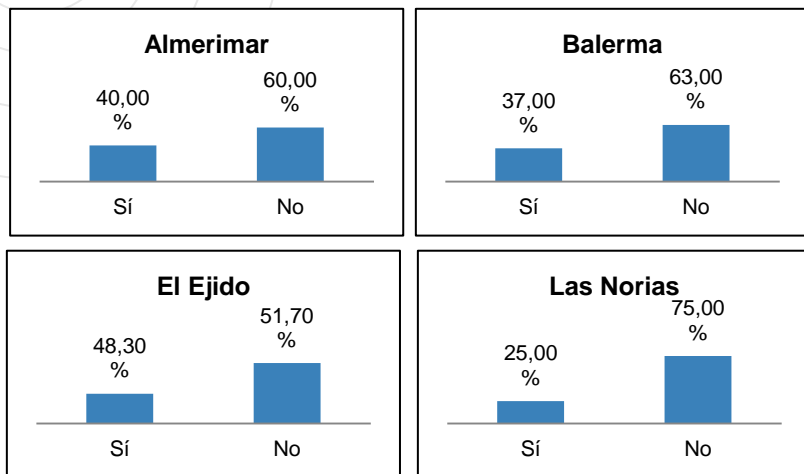
De forma particular, en cada uno de los núcleos poblacionales, en grado de conocimiento es el siguiente:

ALMERIMAR	BALERMA	EL EJIDO	LAS NORIAS	PAMPANICO	STA.MARÍA DEL ÁGUILA
Muchas	Muchas	Muchas	Todas	Muchas	Muchas

### 4.3. ENCUESTA DE HÁBITOS DEPORTIVOS DE LA POBLACIÓN DE EL EJIDO

En cuanto al porcentaje de usuarios/as de «deporte municipal», a nivel global del municipio, podemos indicar que el 47,40% de las personas que practican deporte lo son, mientras que el 52,40% no practican ninguna actividades que organice el IMD.

Analizando cada uno de los núcleos poblacionales observamos el siguiente grado de participación en actividades municipales.



A excepción de Pampanico y Santa María del Águila, donde el porcentaje de usuarios/as de actividades municipales es mayor, en el resto del municipio (Almerimar, Balerma, El Ejido y Las Norias), hay más usuarios/as deportivos que realizan su práctica deportiva fuera del ámbito municipal.

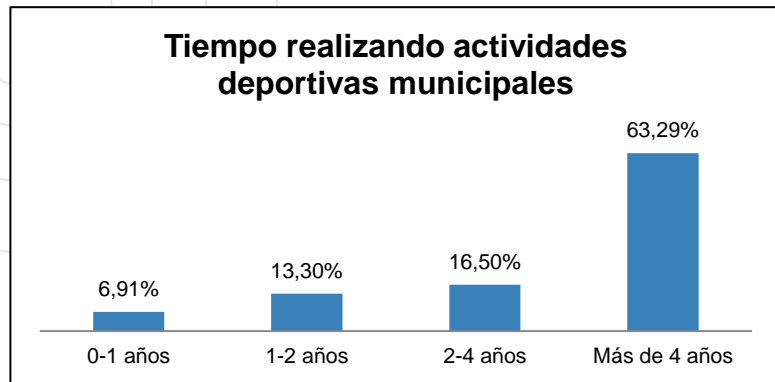
Estos resultados nos puede llevar a una conclusión. Las actividades que se ofertan desde el IMD no cubren las necesidades y demandas de los usuarios/as y éstos tienen que buscarlas en el ámbito privado, ya que como vimos anteriormente, la oferta de actividades municipales tiene un grado de conocimiento alto por parte de la población del municipio.

Finalmente, se quiere conocer cuanto tiempo llevan siendo los usuarios/as consumidores de actividades deportivas municipales.

A nivel general, en el municipio, el 63,29%, realizan actividades deportivas municipales desde hace más de 4 años. En el caso de Almerimar, el 47,61%, son usuarios/as desde hace más de 4 años, en Balerma, el 66,66% lo son desde hace 2-4 años, en El Ejido, el 69,50% lo son desde hace más de 4 años, en Las Norias, el 100% de los usuarios/as lo son desde hace más de 4 años, en Pampanico, el 66,66% son usuarios/as con más de 4 años de antigüedad y Santa María del Águila, el 69,23% practican actividades municipales desde hace más de 4 años.

### 4.3. ENCUESTA DE HÁBITOS DEPORTIVOS DE LA POBLACIÓN DE EL EJIDO

Finalmente, se quiere conocer cuanto tiempo llevan siendo los usuarios/as consumidores de actividades deportivas municipales. A nivel general, en el municipio, el 63,29%, realizan actividades deportivas municipales desde hace más de 4 años.



En el caso de Almerimar, el 47,61%, son usuarios/as desde hace más de 4 años, en Balerna, el 66,66% lo son desde hace 2-4 años, en El Ejido, el 69,50% lo son desde hace más de 4 años, en Las Norias, el 100% de los usuarios/as lo son desde hace más de 4 años, en Pampanico, el 66,66% son usuarios/as con más de 4 años de antigüedad y Santa María del Águila, el 69,23% practican actividades municipales desde hace más de 4 años.



## 4.3. ENCUESTA DE HÁBITOS DEPORTIVOS DE LA POBLACIÓN DE EL EJIDO

### 4.3.2. CONCLUSIONES

Para finalizar el análisis de la encuesta de hábitos deportivos de la población de El Ejido, a continuación, indicamos las conclusiones obtenidas del citado análisis:

- El 90% de las personas encuestadas ha practicado deporte en el último mes, lo que se traduce en una población activa desde el punto de vista deportivo.
  - El 86% de la población practica deporte un mínimo de 2 días a la semana, porcentaje que está por encima de la media nacional.
  - La instalación deportiva más utilizada en el municipio es el Pabellón Polideportivo Cubierto.
  - El tiempo medio de desplazamiento a las instalaciones es de 10', lo que indica que las instalaciones deportivas se encuentran en las proximidades de los diferentes núcleos poblacionales.
  - Las principales instalaciones que se demanda su construcción son, pabellón polideportivo cubierto, vasos de piscina, carril bici, campos de césped sintético y campos de tiro.
  - El nivel de satisfacción con respecto al estado de conservación de las instalaciones es de un 3 sobre 5 puntos.
  - El nivel de satisfacción con respecto al estado de conservación del equipamiento es de un 2,6 sobre 5 puntos.
  - El nivel de satisfacción con respecto al cuidado medioambiental en las instalaciones deportivas es de un 2,5 sobre 5 puntos.
- El principal motivo para no practicar deporte es «falta de tiempo», no estando entre los más citados la «falta de instalaciones».
  - El grado de conocimiento de las actividades deportivas que se promocionan desde el IMD es alto en todos los núcleos poblacionales del municipio. Lo que indica una adecuada promoción de estas actividades por parte de la administración local.
  - El 63,29% de los usuarios/as de actividades deportivas municipales lleva más de 4 años siéndolo, lo que indica un alto grado de fidelización con las actividades propuestas y una demanda consolidada.



## 4.4. CLUBES DEPORTIVOS LOCALES

En cuanto a los clubes deportivos que se encuentran en el municipio, se presenta a continuación la relación de entidades registradas por el Instituto Municipal de Deportes de El Ejido:

ID	CLUB
1	FC El Ejido
2	Club Ajedrez Ejido
3	C. Balonmano Ejido
4	C. Petanca SMA
5	C. Tenis El Ejido
6	C. Tiro Las Palomas
7	C. Tiro Murgis
8	C. D Ejido 2012 -Fútbol Sala
9	C. Windsurfing Mar Azul
10	C. Veteranos El Ejido
11	C. Aerodelismo Alborán
12	C. Fútbol Las Norias
13	C. Ecologista Sherpa
14	C. Voleibol Ejido
15	C. Chino-Chano El Ejido
16	C. Moto Racing
17	C. Tiro Práctico Dilegentia, Vis, Cel Lucius Aemili
18	C. Tiempo Libre El Ejido
19	C. Hípico Santa María
20	C. Tronco Motos
21	Bici Club Ejido
22	C. Aquaejido
23	C. Purpurina
24	As. Juvenil Win Tsun

ID	CLUB
24	As. Juvenil Win Tsun
25	C. Poniente
26	C. Aerodelismo Balerma
27	C. Forum
28	El Ejido Rugby CD
29	C. Peñas Negras MTB
30	C. Ciclista Ciudad El Ejido
31	C. Golf Bahía San Miguel
32	C. Padel El Ejido
33	C. La Palomas
34	C. Petanca Ciudad El Ejido
35	C. Alboran Ejido
36	C. Gladiator
37	C. Polideportivo Balerma
38	C. Los del Uno Uno
39	C. Pampanico Moto Cross
40	C. Boxeo Aleman Castillo
41	C. Montañismo Pecho Cuchillo
42	C. Gimn. Rítmica El Ejido
43	C. Baloncesto Murgi
44	C. Tenis de Mesa El Ejido
45	C. Ciudad de Balerma
46	C. Wake Almerimar
47	C. Triatlón El Ejido
48	Club Natación Mare Nostrum
49	C. Pesca "El Poniente de Almería"
50	C.D. Indalrítica

## 4.4. CLUBES DEPORTIVOS LOCALES

ID	CLUB
51	C.D.Murgi 08
52	El Ejido Poniente C.F.
53	Club de Padel Centro Deportivo El Ejido
54	Club de Montaña Mundoejido
55	Club Náutico de Balerna
56	Club Náutico de Almerimar
57	As.D. Ornitológica y Cult El Ejido ADOCE
58	Club de Balonmano Murgi
59	Club Deportivo Ejido X-Trem 4X4
60	C.D. Tausendfubler Club
61	C.A.Run 04 El Ejido
62	Club de Patinaje 3 Yi El Ejido
63	Automóvil Club El Ejido
64	Club de Padel La Redonda,SL.
65	C.D. Balerna
66	As Cult Dptva Bomberos del Poniente
67	C.D. Divejido
68	C.D. World Racing El Ejido
69	C.D. Colegio Liceo Mediterráneo
70	Club Baile Dptvo Quick Adagio
71	C.F. Balerna 2015
72	C.P. Musul
73	C.D.Angelo Meditarreo FS
74	Club Balonmano Cantera Sur
75	C.D. Where Is The Limit Almería

ID	CLUB
76	C.D. Sek Alborán
77	Club Gimnasia Acrobática El Ejido
78	C.D. Boran Jutsu
79	C.D. Ejido MTB Nocturna
80	C.D. Ajedrez Torre Balerna
81	Club de Petanca Club de Petanca Murgi
82	C.D. Multideporte Ejido
83	C.D. Bádminton Alborán
84	C.D. Levantamiento de Pesas El Ejido
85	C.D. Ejido-Escala
86	C.D. Indalrítica Murgis
87	C.D. Navif Club Gimnasia Rítmica
88	C.D. Sasori Karate

Como se observa, existe multitud de disciplinas deportivas asociadas a estos clubes. Entre estos, por el número de clubes, destacan los siguientes deportes:

- Fútbol.
- Gimnasia rítmica.
- Automovilismo.
- Balonmano.
- Ciclismo.
- Fútbol sala.
- Pádel.



## 5.1. TERRITORIO Y POBLACIÓN

### 5.1.1. INTRODUCCIÓN

En este apartado vamos a analizar la distribución demográfica de la población del municipio de El Ejido, perteneciente a la denominada Comarca del Poniente, en la provincia de Almería, dentro de la Comunidad Autónoma de Andalucía, España.

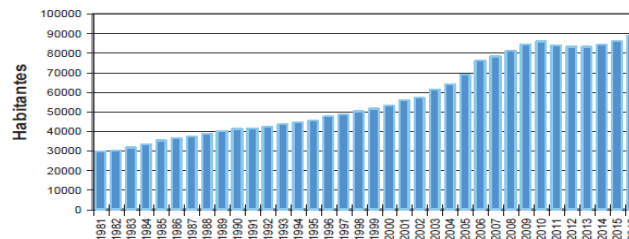
Situado en el sureste de la Península Ibérica, se caracteriza por ser uno de los municipios de Europa con mayor producción de hortalizas bajo plástico, a lo que comúnmente llamamos invernaderos.

A nivel demográfico, el municipio está dividido en 10 entidades, que a su vez están divididas en 49 secciones censales, en las cuales suele haber entre 500 y 2.500 electores. En la siguiente tabla podemos observar cómo están divididas estas secciones censales en función de la entidad:

CÓDIGO	ENTIDAD DE LA POBLACIÓN	Nº DE SECCIONES
17	Ensenada de San Miguel	5
22	Balerma	3
38	El Ejido	32
43	Guardias Viejas	1
56	Matagorda	1
69	Las Norias	3
75	Pampanico	1
81	San Agustín	1
94	Santa María del Águila	5
115	Tarambana	1

### 5.1.2. DENSIDAD DE LA POBLACIÓN

A 1 de enero del 2016 la población de El Ejido era de 88.752 habitantes, lo que supone un aumento de 2.791 con respecto a los 85.961 habitantes del año anterior, lo que en datos porcentuales se traduce en un crecimiento del 3,2%. Sin embargo, a nivel nacional ha disminuido la población en 99.439 personas, lo que supone un 0,21% menos respecto al año pasado. En el siguiente gráfico se muestra la evolución de la población empadronada a nivel municipal desde el año 1981 hasta el 2016.



Se puede observar un descenso de la población a partir del año 2010, esto se debió a la salida de efectivo, sobre todo de población extranjera, con destino a municipios limítrofes (como Roquetas de Mar, La Mojenera, etc.). Sin embargo, a partir del año 2014, la población del municipio ha ido recuperándose hasta, en el año 2016, alcanzar su máximo histórico de 88.752 habitantes.

Teniendo en cuenta que la extensión del territorio ejidense es de 226,94 km<sup>2</sup> y siendo el tercer municipio con más población de la provincia de Almería (detrás de Almería capital y Roquetas de Mar), la densidad de población es de 391,081 hab/km<sup>2</sup>. Este dato es superior al de Almería (79,91 hab/km<sup>2</sup>), Andalucía (95,88 hab/km<sup>2</sup>) y al total nacional (92,19 hab/km<sup>2</sup>).

## 5.1. TERRITORIO Y POBLACIÓN

### 5.1.3. SEXO Y EDAD

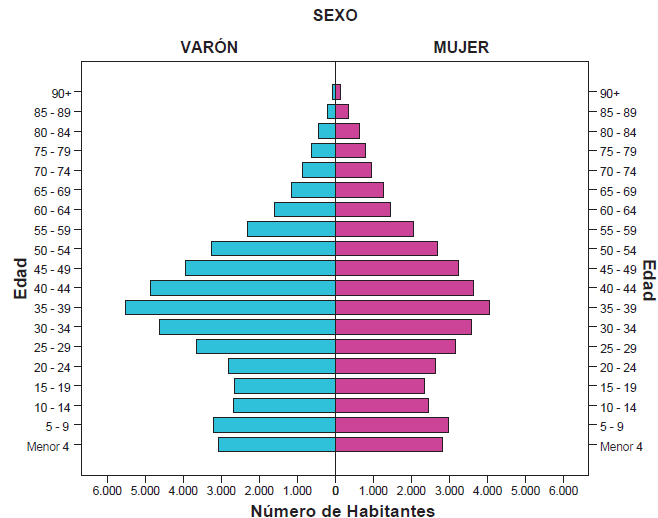
Del total de la población 47.573 son hombres, lo que supone un 53,6%, el restante 46,4% corresponde a las mujeres con un total de 41.179. Esta tendencia se repite, aunque más tenue, a nivel provincial, teniendo un 50,77% de hombres frente al 49,23% de mujeres. Sin embargo, la distribución por sexos se invierte tanto a nivel autonómico con un 49,34% de hombres frente al 50,65% de mujeres, como a nivel estatal con 49,1% de hombres frente al 50,9% de mujeres.

En cuanto a la edad, en la siguiente tabla se muestra la distribución de la población por sexo e intervalos quinquenales:

Edad	Hombres	Mujeres	Total
0 – 4	3.088	2.825	5.913
5 – 9	3.197	2.983	6.180
10 – 14	2.678	2.439	5.117
15 – 19	2.650	2.333	4.983
20 – 24	2.802	2.637	5.439
25 – 29	3.650	3.169	6.819
30 – 34	4.638	3.584	8.222
35 – 39	5.517	4.055	9.572
40 – 44	4.860	3.621	8.481
45 – 49	3.951	3.240	7.191
50 – 54	3.261	2.674	5.935
55 – 59	2.303	2.050	4.353
60 – 64	1.613	1.451	3.064
65 – 69	1.146	1.268	2.414
70 – 74	859	953	1.812
75 – 79	634	785	1.419
80 – 84	434	629	1.063
85 – 90	215	344	559
90 y más	77	139	216

En datos porcentuales, podemos destacar que el 21,6% de la población tiene menos de 16 años, el 70,5% tienen entre 16 y 65 años (lo que corresponde con la edad activa) y el 7,8% tienen más de 65 años. Esto contrasta con los datos tomados a nivel estatal, donde el 16% de la población es menor de 16 años, el 65,4% representa a la población activa y el 18,6% es mayor de 65 años.

Más gráficamente podemos ver la pirámide de población del municipio:



## 5.1. TERRITORIO Y POBLACIÓN

En el gráfico anterior observamos los picos de varones en las edades de 30 a 50 años, superiores a las mujeres (en un 5,03%), frente al estrechamiento de hombres a partir de los 65 años, quedando esta vez por encima la población femenina (en un 0,85%). Asimismo, resulta interesante destacar que la edad media de la población ejidense es de 35,13 años, por sexos, 34,81 para los hombres y 35,49 para las mujeres. Esta edad media se encuentra por debajo de la provincial<sup>1</sup> (39,27 años), y de la estatal<sup>2</sup> (42,7 años), por lo que se considera que El Ejido es un municipio muy joven.

### 5.1.4. NACIONALIDAD

En cuanto a la nacionalidad, señalar que el 66,14% de empadronados en el municipio de El Ejido son españoles, lo que en términos absolutos se traduce en 58.700 habitantes, registrando un aumento de 647 personas de nacionalidad española respecto al año anterior (un incremento porcentual del 1,1%). Así mismo, el 33,86% son extranjeros, es decir 30.052 habitantes, lo que supone un aumento de 2.144 con respecto al año anterior (un incremento porcentual del 7,68%).

Comparando estos datos con los de otros ámbitos geográficos, nos encontramos con que España registra una población extranjera del 9,9% y Almería provincia un 20,35%. Además, a nivel nacional hubo una disminución del 2,71% de extranjeros (128.372 habitantes menos), frente al aumento ya mencionado en el municipio. En la siguiente tabla se detallan los porcentajes de la población extranjera municipal por continentes:

	Continente	Hombres	Mujeres	Ambos	Porcentaje
Españoles		29.475	29.225	58.700	66,14%
	Europa	4.267	4.505	8.772	9,88%
	África	13.227	6.789	20.016	22,56%
Extranjeros	América	485	579	1.064	1,2%
	Asia	119	80	199	0,22%
	Oceanía	0	1	1	0%
Total Extranjeros		18.098	11.954	30.052	33,86%

Los extranjeros más numerosos son los pertenecientes al continente africano (22,56%) con un total de 2.016 habitantes. Dentro de éstos destacan los ciudadanos marroquíes (17.933 habitantes), seguidos por los de Guinea-Bissau (622 habitantes) y por los de Senegal (508 habitantes), aunque estos últimos representan menos de un 1% de la población.

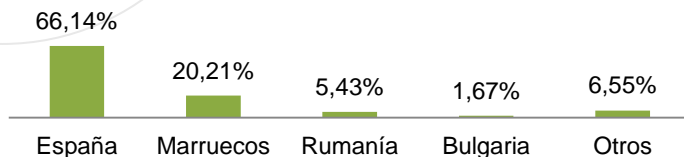
Entre los extranjeros de nacionalidad europea, la mayor comunidad es la rumana con 4.822 personas (5,43%), seguidos de los búlgaros con 1.484 habitantes (1,67%). Esta información se puede resumir en la siguiente tabla:

País	Nº Habitantes	Porcentaje	Total
España	58.700	66,14%	33,86%
Marruecos	17.933	20,21%	
Rumanía	4.822	5,43%	
Bulgaria	1.484	1,67%	
Otros	5.813	6,55%	

## 5.1. TERRITORIO Y POBLACIÓN

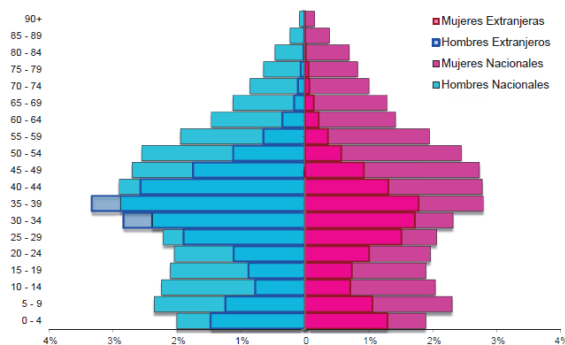
Podemos hacer una pequeña comparación por nacionalidades, primero respecto al año pasado, donde han aumentado las dos nacionalidades extranjeras con más población, los marroquíes en 1.552 personas, un 9,47%, y los rumanos en 286 habitantes, un 6,31%. Con respecto al conjunto de España, en el cual coinciden las dos nacionalidades extranjeras con más población, los marroquíes aumentaron en 2.542 personas pero, el número de ciudadanos de Rumanía disminuyó en 37.132 habitantes.

Con los datos de la tabla anterior se expone un gráfico circular que compara las nacionalidades más numerosas existentes en el municipio de El Ejido.



Cabe destacar que aunque el porcentaje de otras nacionalidades sea del 6,55%, ninguna de ellas, de forma individual, supera el 1% respecto de la población de El Ejido.

Finalmente, con la siguiente gráfica, relacionamos el sexo, la edad y la nacionalidad. En ella pueden observarse dos pirámides de población superpuestas, que por una parte nos muestra la población española (al fondo, de color sólido), y por otra parte nos muestra la población extranjera (al frente, semitransparente). De esta tabla se pueden extraer dos conclusiones:



De esta tabla se pueden extraer dos conclusiones:

- Comparando el sexo y la nacionalidad se puede extraer la siguiente tabla de resultados:

	Españoles		Extranjeros	
	Total	%	Total	%
Hombres	29.475	33,21 %	18.098	20,39 %
Mujeres	29.225	32,93 %	11.954	13,47 %
<b>Total</b>	<b>58.700</b>	<b>66,14 %</b>	<b>30.052</b>	<b>33,86 %</b>

## 5.1. TERRITORIO Y POBLACIÓN

- En cuanto a la edad y la nacionalidad, destacamos tres aspectos:
  - Las mayores diferencias entre la población española y la extranjera se dan en las franjas de edad de 5 a 19 y de 45 a 69, sobre todo de 50 a 54 donde existe un 3,31% más de españoles que de extranjeros.
  - El porcentaje de extranjeros en las edades comprendidas entre 30 y 39 años es superior al porcentaje de población de españoles, algo destacable teniendo en cuenta que la población extranjera sólo representa un 33,86%.
  - El rápido descenso de la población extranjera a partir de los 65 años, quedando reducida al 1,98%.

### 5.1.5. NIVEL DE ESTUDIOS

Nivel Estudios	Hombres	Mujeres	Total	% Total
No sabe leer ni escribir	99	240	339	0,5
Inferior al Graduado Escolar	14.534	10.284	24.818	35,9
Graduado Escolar o equivalente	17.080	14.641	31.721	45,8
Bachillerato Superior, FP o equivalente	3.645	3.677	7.322	10,6
Estudios Universitarios	1.832	2.804	4.636	6,7
Doctorado y Postgrado	139	218	357	0,5
Total	37.329	31.864	69.193	100

Para el análisis del nivel de estudios hemos excluido a los menores de 16 años inscritos en el municipio ya que, son aquellas personas que aún no han finalizado los estudios obligatorios establecidos en nuestro sistema educativo.

Este indicador nos da un perfil de la población diferente a los anteriores, aunque se puede relacionar. Como hemos visto en las distinciones por nacionalidades, el municipio de El Ejido tiene un 33,86% de extranjeros, un porcentaje elevado respecto a la población española.

Sin embargo, esto no es un impedimento para que sólo un 0,5% carezca de nivel de estudios, un índice muy positivo si lo comparamos con los datos a otros niveles, siendo el nivel de analfabetos en Almería de un 4,1%, en Andalucía del 13,4% y habiendo un 9,3% de la población española en situación de analfabetismo.

En el otro lado de la balanza, sí que estamos por debajo de la media autonómica y nacional, que ronda el 73% de personas con un título en educación secundaria o superior (72,7% en Andalucía y un 73% en España), mientras que en El Ejido hay un 63,6% con este nivel, casi 10 puntos porcentuales por debajo, esto es debido a que a partir del año 1992 se registró la llegada de efectivo de nacionalidad extranjera con un nivel educativo no equiparable al sistema nacional, lo que provocó la disminución de los valores medios. Si extraemos la población extranjera de la muestra y analizamos los datos de las personas con nacionalidad española, obtenemos que un 70,76% de personas poseen un título de secundaria o superior, dicho porcentaje ya es más próximo a los que se dan a nivel autonómico y estatal.

Por último, nuestro porcentaje de universitarios es de un 7,2% (elevándose hasta un 10,13% si sólo analizamos los datos de la población española), también por debajo del nivel autonómico donde hay un 15,3% de la población con titulaciones superiores, que aumenta hasta el 18,4% en el caso nacional.

## 5.1. TERRITORIO Y POBLACIÓN

### 5.1.6. DENSIDAD DE LA POBLACIÓN

En la siguiente tabla se muestran las densidades de población de las entidades:

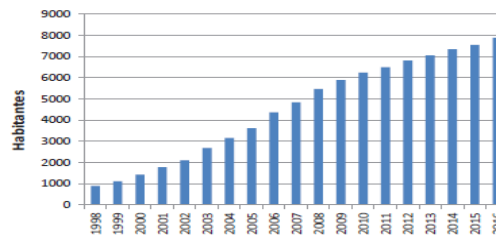
Zonas	Población	Superficie (km <sup>2</sup> )	Densidad (hab/km <sup>2</sup> )
Ensenada San Miguel	7.882	6,52	1.208,9
Balerna	4.933	9,29	531,00
Ejido (El)	46.542	30,45	1.528,47
Guardias Viejas	539	5,30	101,70
Matagorda	2.347	20,06	117,00
Norias (Las)	9.449	30,56	309,20
Pampanico	1.263	9,87	127,96
San Agustín	3.409	53,93	63,21
Santa María del Águila	11.137	45,50	244,77
Tarambana	1.251	15,46	80,92

El municipio de El Ejido está integrado por 10 entidades de población como se detalla en el cuadro anterior, cada una con sus características intrínsecas, tanto a nivel de población como geográfico, aunque su superficie está dedicada en mayor o menor medida a la producción y distribución hortofrutícola. Así, hay 3 entidades que tienen una proyección más turística debido a sus costas, que son la Ensenada de San Miguel, Balerna y Guardias Viejas. Un núcleo urbano bien marcado, cuya entidad se denomina de igual forma que el propio municipio y que está dedicada tanto al sector servicios como a la comercialización de hortalizas, con dos entidades muy próximas, que son Pampanico y Santa María del Águila. Éstas dos últimas, junto con las cuatro entidades restantes (Matagorda, Las Norias, San Agustín y Tarambana) tienen como medio de sustentación la actividad en el sector primario que hemos comentado anteriormente.

En cuanto a las densidades de población, la más alta es la del núcleo urbano, con 1.528,47 hab/km<sup>2</sup> como esperábamos, seguidas por las entidades costeras de la Ensenada de San Miguel (1.208,9 hab/km<sup>2</sup>) y de Balerna (531 hab/km<sup>2</sup>), dada su escasa superficie. El resto de entidades se ordenan de la siguiente forma siguiendo el criterio de la densidad de población, de mayor a menor: Las Norias, Santa María del Águila, Pampanico, Matagorda, Guardias Viejas, Tarambana y San Agustín, siendo esta última la entidad con mayor superficie.

A continuación se detalla la evolución de la población de las distintas entidades del municipio desde 1998 hasta 2016, donde se observa cómo ha afectado en cada núcleo de El Ejido el aumento de población que ya describimos anteriormente.

### ENSENADA DE SAN MIGUEL

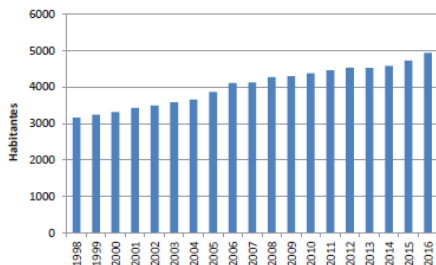


Esta entidad ha experimentado un crecimiento constante de la población, desde los 896 habitantes el año 1998 hasta llegar a los 7.882 de este año, como se refleja en el gráfico anterior. Lo destacable de La Ensenada de San Miguel es el crecimiento lineal ininterrumpido, que contrasta con el resto de entidades y con la propia evolución del municipio.

## 5.1. TERRITORIO Y POBLACIÓN

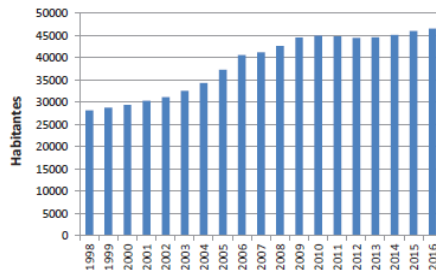
### BALERMA

En esta entidad se ha registrado un incremento de 1.777 efectivos en el periodo que abarca desde 1998 hasta 2016, en un aumento lineal interrumpido únicamente en el año 2013 (donde hubo un descenso de 11 personas). Este año el crecimiento porcentual de la población de Balerna fue del 4,44%, es decir, 210 habitantes más respecto del periodo anterior.



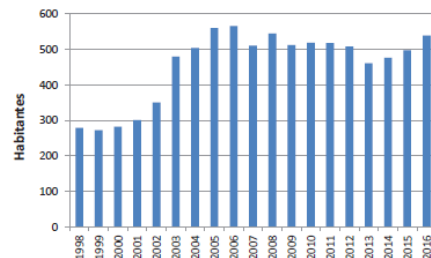
### EL EJIDO

La entidad de El Ejido, por otra parte, dado que es el núcleo con mayor población, presenta un comportamiento semejante a la evolución de todo el municipio, siguiendo con una tendencia al alza tras un pequeño descenso entre los años 2011 y 2014. Este año se ha experimentado un ingreso de 500 efectivos, un crecimiento menor que el registrado en años anteriores (con un 1,19 y 2,03% en los años 2014 y 2015 respectivamente, frente al 1,09% de este año).



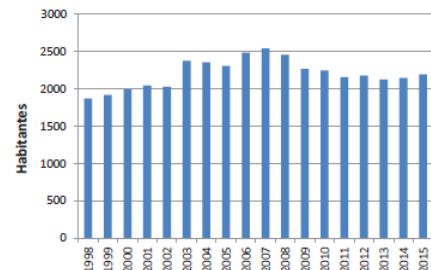
### GUARDIAS VIEJAS

Esta entidad presenta un comportamiento algo más errático, experimentando un incremento en su población de 41 efectivos, es decir, un crecimiento del 8,23% superándose la barrera de los 500 habitantes por primera vez desde 2013 (situándose en 539 efectivos). Su máximo se registró en 2006, con 566 habitantes.



### MATAGORDA

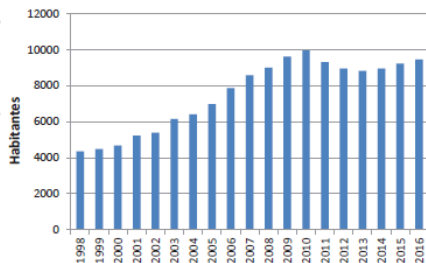
En la entidad de Matagorda, el mayor número de población registrada se alcanzó en el año 2007, donde se superaron los 2.500 habitantes. Tras este año empezó una curva de descenso cuya tendencia cambió en el año 2014, creciendo un 2,28% en el año 2015, y elevándose hasta el 7,07% de crecimiento a 1 de enero de 2016 respecto de los datos de población del periodo anterior, situándose en los 2.347 habitantes.



## 5.1. TERRITORIO Y POBLACIÓN

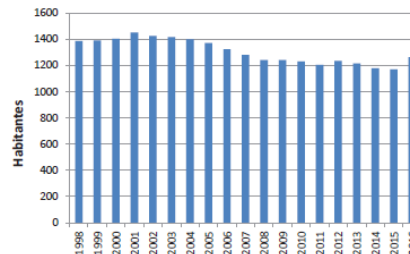
### LAS NORIAS

En las Norias, sin embargo, el máximo nivel demográfico se alcanzó el año 2010, rozando los 10.000 habitantes (9.963), a partir del cual comienza un descenso demográfico análogo al experimentado en la evolución municipal, el cual comienza a recuperar el índice al alza en el año 2014. Al igual que en Guardias Viejas y Matagorda, el crecimiento de la población se ha ido consolidando en los últimos dos años, con un crecimiento en 2015 y 2016 del 2,98 y 2,51%, respectivamente.



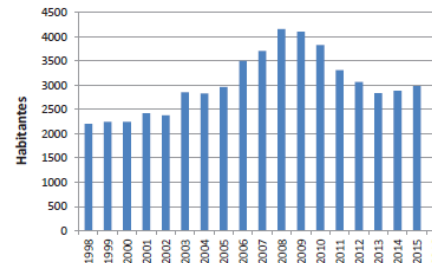
### PAMPANICO

En la evolución de la población de esta entidad se observa que su máximo se registró en el año 2001 con una población de 1.451 habitantes. A partir de este año comenzó un descenso poblacional (interrumpido únicamente en 2012 con un crecimiento del 2,49%) hasta llegar a los 1.169 habitantes en 2015, su mínimo desde 1998. En los datos tomados a 1 de enero de 2016, por el contrario, se invirtió esta tendencia, registrándose un incremento en 94 efectivos, lo que ha supuesto un crecimiento del 8,04% respecto al periodo anterior, siendo el máximo porcentaje de este tipo registrado en el intervalo comprendido desde 1998 hasta 2016.



### SAN AGUSTÍN

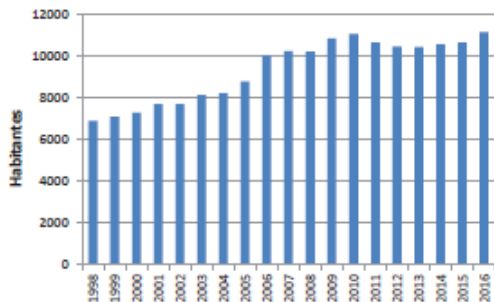
La entidad de San Agustín experimenta una de las curvas de descenso más acusadas desde 2009 hasta 2013, acumulándose en este lustro un total de 1.324 habitantes menos, quedando en mínimos a niveles de 2004, es decir, en 2.835 efectivos (cercano a los 2.828 personas de 2004). A partir de 2014 empieza una tendencia al alza que finalmente ha desembocado este año en un aumento del 14,36%, que se ha traducido en un ingreso de 428 personas, situándose finalmente en los 3.409 habitantes. Además, este aumento es el segundo mayor después del registrado entre los años 2007 y 2008, con un incremento del 18,31%.



## 5.1. TERRITORIO Y POBLACIÓN

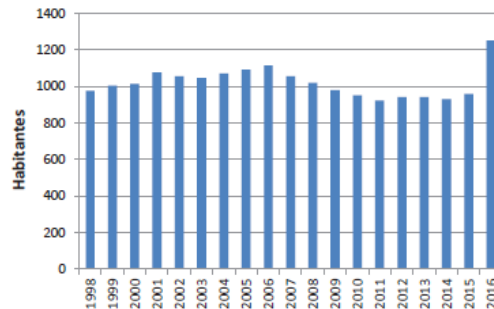
### SANTA MARÍA DEL ÁGUILA

En Santa María del Águila la evolución de la población a lo largo de los últimos 18 años ha sido muy parecida a la municipal, teniendo un descenso entre los años 2010 y 2013, hasta que a partir de 2014 comenzó a registrar unos tenues incrementos poblacionales, con unos porcentajes del 1,2% y del 0,88% en los años 2014 y 2015 respectivamente, consolidándose este año con un crecimiento del 4,72%, obteniendo su máximo histórico de 11.137 habitantes (frente a los 11.059 que se registraron en 2010). Así, en número de habitantes, esta entidad sigue situándose como la segunda más poblada del municipio, por detrás del núcleo de El Ejido.



### TARAMBANA

La entidad de Tarambana es la que ha experimentado el incremento más elevado, pasando de los 957 efectivos en el periodo anterior hasta llegar a las 1.251 personas en el padrón municipal de habitantes a 1 de enero de 2016. Esto ha supuesto el mayor crecimiento de la población a nivel porcentual, aumentando un 30,72% respecto al año pasado y, además, alcanzando su máximo histórico. Este gran repunte ha cambiado drásticamente la dinámica demográfica de la entidad, ya que desde el año 2010 se encontraba en una situación estancada, con una tendencia general en descenso. Su anterior máximo poblacional se obtuvo en el año 2006, alcanzando los 1.114 habitantes.



## 5.2. EL CENSO DE INSTALACIONES DEPORTIVAS

### 5.2.1. ANTERIORES CENSOS DE INSTALACIONES

En las últimas décadas se han elaborado varios censos de instalaciones deportivas por iniciativa del Consejo Superior de Deportes (C.S.D.) en colaboración con las comunidades autónomas, que han servido de referencia para calcular la oferta del sistema deportivo español.

Entre los inventarios de instalaciones existentes en España se encuentra el Censo Nacional de Instalaciones Deportivas, elaborado por C.S.D., cuya primera versión data de 1985, la segunda corresponde a 1997, y el último censo fue realizado en el año 2005, aunque actualmente se está trabajando en el censo correspondiente al 2010.

Por otra parte, en Andalucía, el Decreto 284/2000 de 6 de junio de 2000, creó el Inventario Andaluz de Instalaciones Deportivas. Este inventario recoge todas las instalaciones deportivas, públicas y privadas existentes en Andalucía, tiene un carácter permanente y su actualización y revisión, según se prevé, deben ser continuas, a través de la información que incorporen los Ayuntamientos.

Esta actualización no se ha llevado a la práctica por los ayuntamientos por diferentes motivos, pero si podemos concluir que son pocos los ayuntamientos que mantienen actualizados sus datos en el Inventario Andaluz de Instalaciones Deportivas que Gestiona la Dirección General de Deportes de la Junta de Andalucía. Uno de los principales motivos de esta no actualización de las instalaciones existentes ha sido la problemática generada por la aplicación informática propuesta por la Junta de Andalucía a tal efecto, que no permite dar de alta y modificar datos relativos al censo de instalaciones con facilidad.

Algunas variaciones negativas se explican por las diferencias de criterios de clasificación entre ambos censos o, simplemente por defectos de contabilización.

Por un lado, están los datos contenidos en el Censo Nacional de Instalaciones Deportivas que elaboró el C.S.D. en 2.005 y que recogen tanto las Instalaciones Públicas como Privadas. Por otro lado, están los datos contenidos en el Inventario Andaluz de Instalaciones Deportivas de la Junta de Andalucía, que se basa en los datos aportados en el Censo del C.S.D. del 2.005 más las aportaciones o rectificaciones realizadas por los técnicos del Área de Deportes del Municipio, que sigue recogiendo igualmente todo tipo de instalaciones públicas y privadas independientemente del tipo de acceso.

De esta forma, en el momento de decidir con que datos nos quedaríamos para la elaboración del Plan Local de Instalaciones nos encontramos con la siguiente problemática:

- El Censo Nacional de Instalaciones Deportivas del 2005 se encontraba desfasado puesto que habían pasado 15 años desde su elaboración y durante estos años el sistema deportivo había seguido evolucionando de forma constante.
- El Censo del Inventario Andaluz del 2007, al no disponer de una herramienta eficaz para su actualización y al no diferenciar las instalaciones existentes por el tipo de acceso, no facilitaba datos útiles para realizar el análisis en profundidad que pretende este Plan Local de Instalaciones y Equipamientos Deportivos.

Por lo tanto, para solventar este problema el personal del IMD de El Ejido decidió actualizar el inventario realizado 2017 con las modificaciones necesarias para proporcionar los datos correctos para los análisis necesarios de este documento.

## 5.2. EL CENSO DE INSTALACIONES DEPORTIVAS

### 5.2.2. CENSO DE INSTALACIONES DEPORTIVAS DE INTERES GENERAL EN EL EJIDO

El censo elaborado por el personal del IMD de El Ejido recoge todas aquellas Instalaciones Deportivas de Interés Público que existen en el municipio y agrupa todas aquellas Instalaciones Deportivas que son de titularidad pública y/o que tienen el acceso no restringido. Es decir:

- Las Instalaciones Deportivas Municipales.
- Las Instalaciones Deportivas de los Centros Escolares.
- Las Instalaciones Deportivas Privadas que están abiertas al público, aunque sean mediante pago.

A este censo se le denomina “**Censo de Instalaciones Deportivas de Interés General**” y del mismo quedan excluidas todas las instalaciones de uso privado, familiar o residencial, y las del sector hotelero.

Este censo ha sido realizado por el IMD de El Ejido, a través de su personal técnico y con la colaboración de Lidera Sport Consulting, S.L., como parte de los trabajos previos para la elaboración del Plan Local de Instalaciones y Equipamientos Deportivos de El Ejido y tiene, a diferencia de los censos referenciados anteriormente, un elevado nivel de fiabilidad al haber sido analizadas y revisadas cada una de las instalaciones y espacios deportivos directamente por el personal del IMD de El Ejido.

En consonancia con el Plan General del Deporte de Andalucía, para evaluar la oferta deportiva actual se han analizado los siguientes indicadores:

- a) Espacios deportivos según tipo de deporte.
- b) Antigüedad.
- c) Tipo de gestión y titularidad de la propiedad (pública, privada o mixta).
- d) Régimen de acceso.
- e) Distribución de los espacios deportivos por distritos municipales en la ciudad.

Además, se han analizado diversos indicadores estadísticos como son:

- **Tasa de equipamiento.** Es un indicador que recoge el número de habitantes existentes por cada uno de los espacios deportivos convencionales o singulares de interés general.
- **Tasa de equipamiento deportivo de accesibilidad general.** Es un indicador que recoge el nº de habitantes por cada uno de los espacios deportivos convencionales o singulares de accesibilidad general.
- **Tasa de titularidad pública.** Es un indicador que refleja el porcentaje de los espacios deportivos de interés general que son de titularidad pública.

## 5.2. EL CENSO DE INSTALACIONES DEPORTIVAS

Los datos estadísticos necesarios para la construcción de estos indicadores se obtienen, del Censo de las Instalaciones Deportivas de Interés General y la población considerada es la población censada en El Ejido correspondiente a 2016. (88.752 hab.)

INDICADOR	EXPRESIÓN	RESULTADO
Tasa de equipamiento deportivo (instalaciones)	$\frac{\text{Nº habitantes (88.752)}}{\text{Nº instalaciones deportivas (83)}}$	1.069,30 hab/instalación
Tasa de equipamiento deportivo (espacios)	$\frac{\text{Nº habitantes (88.752)}}{\text{Nº espacios deportivos (243)}}$	365,23 hab/espacio
Tasa de titularidad pública	$\frac{\text{Espacios públicos (139)}}{\text{Total espacios (243)}}$	57,20 %

### 5.2.3. ANÁLISIS DEL CENSO DE INSTALACIONES DEPORTIVAS DE INTERÉS GENERAL EN EL EJIDO

Se ha denominado Censo de Instalaciones Deportivas de Interés General al conjunto de instalaciones que tiene el municipio, ya sean de acceso pública, mediante pago o restringido. Este censo recoge tanto instalaciones deportivas que cuentan con espacios deportivos convencionales, singulares y de otro tipo, agrupando a un total de 83 recintos o instalaciones deportivas. La distribución de estas instalaciones es la siguiente:

Instalaciones deportivas municipales	23
Instalaciones deportivas escolares	30
Instalaciones deportivas privadas de acceso general	14
Instalaciones deportivas de uso residencial privado	13
Instalaciones deportivas hoteleras	3
<b>TOTAL</b>	<b>83</b>

Esos 83 recintos o instalaciones deportivas contienen un total de 243 espacios deportivos convencionales reglados, convencionales singulares o no convencionales.

## 5.2. EL CENSO DE INSTALACIONES DEPORTIVAS

El ámbito territorial de planificación queda determinado por el carácter local, situándose la unidad de planificación entorno a los 100.000 habitantes y los tiempos de desplazamiento inferiores a 30 minutos. De acuerdo con el POTIA el ámbito de planificación deportiva para El Ejido es la zona 40, sin embargo, el PDIEDA, establece un nuevo sistema territorial con un total de 49 zonas para las 8 provincias andaluzas. En el caso del municipio de El Ejido, éste se situaría en el código AL-2.

CÓDIGO PDIEDA	ZONAS PDIEDA	PROVINCIA	CLASIFICACIÓN	POBLACIÓN TOTAL 2016
AL-1	ALPUJARRA ALMERIENSE	ALMERÍA	ÁREAS RURALES	15.049
<b>AL-2</b>	<b>PONIENTE ALMERIENSE</b>	<b>ALMERÍA</b>	<b>CIUDADES MEDIAS LITORALES</b>	<b>259.254</b>
AL-3	AGLOMERACIÓN URBANA DE ALMERÍA	ALMERÍA	ZONAS URBANAS DENSAS	258.332
AL-4	LEVANTE ALMERIENSE	ALMERÍA	CIUDADES MEDIAS LITORALES	89.253
AL-5	ALMANZORA-TABERNAS	ALMERÍA	CIUDADES MEDIAS DE INTERIOR	70.838
AL-6	LOS VÉLEZ	ALMERÍA	CIUDADES MEDIAS DE INTERIOR	11.571
<b>TOTAL ALMERIA</b>				<b>704.297</b>

Atendiendo a lo anterior, el parque deportivo local correspondiente a cada uno de los núcleos del municipio es el siguiente:

### EL EJIDO (HABITANTES: 46.542)

Nº	INSTALACIÓN DEPORTIVA	RED	CONVENCIONAL REGLADO	CONVENCIONAL SINGULAR	NO CONVENCIONAL
1	ESTADIO MUNICIPAL DE SANTO DOMINGO	BÁSICA	3 CAMPO DE FÚTBOL 11 1 PISTA DE ATLETISMO 1 SALA DE JUDO 1 SALA DE ESGRIMA 1 GIMNASIO 1 CAMPO DE TIRO		
2	PABELLÓN MUNICIPAL DE EL EJIDO	BÁSICA	4 SALA POLIVALENTE 1 PISTA POLIDEPORTIVA CUBIERTA 1 SALA EQUIPADA		
3	PISCINA CUBIERTA MUNICIPAL NEXAFIT	COMPL.	1 PISCINA CUBIERTA CLIMATIZADA 1 PISCINA DE CHAPOTEO 1 SALA DE FITNESS 3 SALA DE ACTIVIDADES DIRIGIDAS 1 SALA DE CICLO INDOOR		
4	COMPLEJO DEPORTIVO CASA DEL DEPORTE	BÁSICA	2 PISTA DE TENIS 4 PISTA DE PADEL		
5	PISTAS PARQUE PABELLÓN DE EL EJIDO	BÁSICA	1 PISTA DE PETANCA 1 TENIS DE MESA 2 PISTA DE BALONCESTO DESCUBIERTA 1 PISTA DEFUTBOL SALA DESCUBIERTA	1 PISTA DE SKATE PARK	
6	PISTA DE PETANCA DE SANTO DOMINGO	BÁSICA	2 PISTA DE PETANCA		
7	CANASTAS DE LA LOMA	BÁSICA	1 PISTA DEPORTIVA BALONCESTO		
8	IES FUENTENUEVA	BÁSICA	1 PISTA POLIDEPORTIVA DESCUBIERTA 1 GIMNASIO		
9	IES MURGI	BÁSICA	2 PISTA POLIDEPORTIVA DESCUBIERTA 1 GIMNASIO		

## 5.2. EL CENSO DE INSTALACIONES DEPORTIVAS

Nº	INSTALACIÓN DEPORTIVA	RED	CONVENCIONAL REGLADO	CONVENCIONAL SINGULAR	NO CONVENCIONAL
10	IES PABLO RUIZ PICASSO	BÁSICA	2 PISTA POLIDEPORTIVA DESCUBIERTA		
11	IES SANTO DOMINGO	BÁSICA	1 PISTA POLIDEPORTIVA DESCUBIERTA 1 GIMNASIO 1 PISTA DE ATLETISMO		
12	CEIP TERESA DE JESÚS	BÁSICA	1 PISTA POLIDEPORTIVA DESCUBIERTA 1 CAMPO DE TIERRA		
13	CEIP CIAVIEJA	BÁSICA	3 PISTA POLIDEPORTIVA DESCUBIERTA		
14	CEIP LOMA DE SANTO DOMINGO	BÁSICA	1 PISTA POLIDEPORTIVA DESCUBIERTA 1 GIMNASIO 1 CAMPO DE FÚTBOL 2 PISTAS DE MINIBASKET		
15	CEIP DIEGO VELÁZQUEZ	BÁSICA	2 PISTA POLIDEPORTIVA DESCUBIERTA 1 GIMNASIO		
16	CEIP RAMÓN Y CAJAL	BÁSICA	2 PISTA POLIDEPORTIVA DESCUBIERTA 1 GIMNASIO		
17	CEIP JOSE SALAZAR	BÁSICA	1 PISTA POLIDEPORTIVA DESCUBIERTA 1 GIMNASIO		
18	CEIP TIERNO GALVAN	BÁSICA	2 PISTA POLIDEPORTIVA DESCUBIERTA 1 PISTA DE VOLEIBOL		
19	CEIP LAIMÚN	BÁSICA	1 PISTA POLIDEPORTIVA DESCUBIERTA 1 SALA CUBIERTA 1 CAMPO DE FÚTBOL		
20	CLUB DE TENIS DE EL EJIDO	COMPL.	5 PISTA DE TENIS 1 PISCINA AL AIRE LIBRE 3 PISTA DE PADEL 1 GIMNASIO		

Nº	INSTALACIÓN DEPORTIVA	RED	CONVENCIONAL REGLADO	CONVENCIONAL SINGULAR	NO CONVENCIONAL
21	GRAN HOTEL VICTORIA	ESPECÍFICA	1 GIMNASIO 1 PISCINA AL AIRE LIBRE		
22	KARTING COPO	ESPECÍFICA		1 CIRCUITO DE KARTS	
23	CDP DIVINA INFANTITA	BÁSICA	1 PISTA POLIDEPORTIVA DESCUBIERTA 1 GIMNASIO		
24	IES LUZ DE MAR	BÁSICA	2 PISTA POLIDEPORTIVA DESCUBIERTA 1 GIMNASIO		
25	COLEGIO LICEO MEDITERRÁNEO	BÁSICA	1 PISTA POLIDEPORTIVA DESCUBIERTA 1 GIMNASIO		
26	SANO PADEL EL EJIDO	COMPL.	1 SALA POLIVALENTE		
27	ATHLON SPORT CENTER	COMPL.	2 SALA POLIVALENTE		
28	ELITE FITNESS	COMPL.	2 SALA POLIVALENTE 1 GIMNASIO		
29	THE BOX OF CARLOS	COMPL.	1 SALA POLIVALENTE		
30	MOVE IT	COMPL.	2 SALA POLIVALENTE		

## 5.2. EL CENSO DE INSTALACIONES DEPORTIVAS

Se puede ver que más de la mitad de las salas de uso múltiple, como las pistas polideportivas, se encuentran repartidas en los centros escolares públicos del núcleo. El 100% de los centros escolares están dotados de al menos una pista polideportiva al aire libre, de esta forma todos los niños en edad escolar cuentan con un espacio libre y gratuito para realizar actividad física.

El Campo de fútbol Santo Domingo, con capacidad de albergar 7.800 espectadores pertenece a la red Complementaria, pero se ha incluido en esta tabla ya que el uso de las salas, campos de fútbol y pista de atletismo están destinados principalmente a escuelas deportivas y ligas locales para adultos y jóvenes.

En la zona centro se encuentran concentrados la mayoría de espacios deportivos, ofreciendo a los ciudadanos mayor variedad de opciones en un mismo lugar. (piscina cubierta, pistas IMD, pabellón polideportivo, parque IMD). La zona Norte solo cuenta con 2 colegios, 1 pista polideportiva y 2 pequeños gimnasios, por lo que los ciudadanos tienen que desplazarse a la zona centro para realizar las actividades más demandadas como mantenimiento, natación y otras clases colectivas (datos obtenidos encuesta IMD).

Esta distribución lleva a un aumento en la utilización de espacios deportivos en la zona centro (pistas de pádel, piscina, salas, etc...), acarreado dificultades de aparcamiento y masificación de clases colectivas y utilización de pistas polideportivas cubiertas. El Ejido tiene un único Centro Deportivo Urbano, la Piscina Cubierta Municipal, y la mayoría de las instalaciones son convencionales. Las únicas instalaciones convencionales-singulares son la pista municipal de Skate y el circuito de karting.

### SANTA MARÍA DEL ÁGUILA (HABITANTES: 11.137)

Este es uno de los núcleos más poblados del municipio, después de El Ejido. Una de las características más destacadas es que los habitantes son en la mayoría agricultores o viven de actividades derivadas de la agricultura, y a diferencia de otros núcleos los usuarios/as de instalaciones se decantan por actividades tradicionales como el fútbol (muy arraigado en el núcleo), fútbol sala y la petanca. Las pistas polideportivas sólo se encuentran en los centros escolares.

Nº	INSTALACIÓN DEPORTIVA	RED	CONVENCIONAL REGLADO	CONVENCIONAL SINGULAR	NO CONVENCIONAL
1	PABELLÓN MUNICIPAL DE SANTA MARIA DEL ÁGUILA	BÁSICA	1 PISTA DEPORTIVA BALONCESTO 1 SALA POLIVALENTE 1 GIMNASIO		
2	CAMPO DE FÚTBOL MUNICIPAL DE SANTA MARIA EL ÁGUILA	COMPL.	1 CAMPO DE FÚTBOL-11 4 SALA POLIVALENTE		
3	PISTA MUNICIPAL DE PETANCA DE SANTA MARIA DEL ÁGUILA	BÁSICA	2 PISTA DE PETANCA CUBIERTA		
4	IES SANTA MARIA DEL ÁGUILA	BÁSICA	1 PISTA POLIDEPORTIVA DESCUBIERTA 1 GIMNASIO 1 PISTA DE FÚTBOL-SALA		
5	PADEL INDOOR	COMPL.	12 PISTA DE PADEL		
6	CEIP ANDALUCIA	BÁSICA	1 PISTA POLIDEPORTIVA DESCUBIERTA		
7	CEIP JESÚS DE PERCEVAL	BÁSICA	2 PISTA POLIDEPORTIVA DESCUBIERTA		
8	CEIP SANTA MARIA DEL ÁGUILA	BÁSICA	2 PISTA POLIDEPORTIVA DESCUBIERTA		

## 5.2. EL CENSO DE INSTALACIONES DEPORTIVAS

### LAS NORIAS (HABITANTES: 9.449)

Este núcleo cuenta con un pabellón municipal, una pista de petanca y un campo de fútbol especializado. Sólo las instalaciones escolares de uso municipal están dotadas de pistas polideportivas al aire libre, necesarias para cumplir con los objetivos y contenidos del currículum escolar pero no son instalaciones demandadas por los habitantes de 25 a 45 años quienes prefieren deportes como fútbol en césped o clases dirigidas. Está equilibrado respecto a cantidad de habitantes e instalaciones municipales y escolares.

Nº	INSTALACIÓN DEPORTIVA	RED	CONVENCIONAL REGLADO	CONVENCIONAL SINGULAR	NO CONVENCIONAL
1	PABELLÓN MUNICIPAL LAS NORIAS	BÁSICA	1 PISTA POLIDEPORTIVA CUBIERTA 1 SALA POLIVALENTE 1 GIMNASIO		
2	CAMPO DE FUTBOL MUNICIPAL DE LAS NORIAS	BÁSICA	1 CAMPO DE FÚTBOL-11		
3	PISTA MUNICIPAL DE PETANCAS DE LAS NORIAS	BÁSICA	1 PISTA DE PETANCA		
4	IES FRANCISCO MONTOYA	BÁSICA	1 PISTA POLIDEPORTIVA DESCUBIERTA 1 GIMNASIO		
5	CEIP SAN IGNACIO DE LOYOLA	BÁSICA	2 PISTA POLIDEPORTIVA DESCUBIERTA 2 PISTA DE MINIBASKET 1 GIMNASIO		
6	CEIP MIRASIERRA	BÁSICA	1 PISTA POLIDEPORTIVA DESCUBIERTA 1 GIMNASIO		

### BALERMA (HABITANTES: 4.933)

Es un núcleo costero en el que el fútbol sigue siendo el deporte mas demandado por los habitantes. Cuenta con un pabellón, una pista de petanca y un campo de fútbol de albero. Igual que en el resto de barriadas, las pistas polideportivas solo se encuentran en los centros escolares, utilizadas solo por niños y niñas de 3 a 16 años.

Nº	INSTALACIÓN DEPORTIVA	RED	CONVENCIONAL REGLADO	CONVENCIONAL SINGULAR	NO CONVENCIONAL
1	PABELLÓN MUNICIPAL DE BALERMA	BÁSICA	1 PISTA POLIDEPORTIVA DESCUBIERTA 1 SALA POLIVALENTE 1 GIMNASIO		
2	CAMPO DE FÚTBOL DE BALERMA	BÁSICA	1 CAMPO DE FÚTBOL-11 1 PISTA POLIDEPORTIVA DESCUBIERTA		
3	PISTA EXTERIOR BALONCESTO BALERMA	BÁSICA	1 PISTA BALONCESTO DESCUBIERTA		
4	IES MAR AZUL	BÁSICA	1 PISTA POLIDEPORTIVA DESCUBIERTA 1 GIMNASIO		
5	CEIP MIGUEL SERVET	BÁSICA	1 PISTA POLIDEPORTIVA DESCUBIERTA 1 GIMNASIO		

## 5.2. EL CENSO DE INSTALACIONES DEPORTIVAS

### SAN AGUSTÍN (HABITANTES: 3.409)

En éste núcleo existe un campo de futbol de albero que se encuentra en mal estado.

Nº	INSTALACIÓN DEPORTIVA	RED	CONVENCIONAL REGLADO	CONVENCIONAL SINGULAR	NO CONVENCIONAL
1	PABELLÓN MUNICIPAL DE SAN AGUSTÍN	BÁSICA	1 PISTA POLIDEPORTIVA DESCUBIERTA 1 GIMNASIO		
2	CAMPO DE FÚTBOL DE SAN AGUSTÍN	BÁSICA	1 CAMPO DE FÚTBOL-11		
3	CEIP SAN AGUSTIN	BÁSICA	1 PISTA POLIDEPORTIVA DESCUBIERTA		

### PAMPANICO-TARAMBANA (HABITANTES: 2.514)

El complejo deportivo Las Palomas, no sólo es utilizado por los habitantes de Pampanico, debido la peculiaridad de las instalaciones que ofrece, cuenta con abonados de todo el núcleo e inclusive de municipios cercanos como Almería o Roquetas de Mar. Como ocurre en otros núcleos con población menor de 3000 habitantes no hay pabellón polideportivo, solo cuenta las pistas polideportivas en los centros escolares.

Nº	INSTALACIÓN DEPORTIVA	RED	CONVENCIONAL REGLADO	CONVENCIONAL SINGULAR	NO CONVENCIONAL
1	ZONA DEPORTIVA LAS PALOMAS	BÁSICA	1 CAMPO DE TIRO OLIMPICO		
2	PISTA POLIDEPORTIVA DE PAMPANICO	BÁSICA	1 PISTA POLIDEPORTIVA DESCUBIERTA		
3	CEIP PUNTA ENTINAS	BÁSICA	1 PISTA POLIDEPORTIVA DESCUBIERTA		
4	CEIP ARTERO PÉREZ	BÁSICA	2 PISTA POLIDEPORTIVA DESCUBIERTA		

### MATAGORDA-GUARDIAS VIEJAS (HABITANTES: 2.886)

En esta barriada, no existe ninguna sala de usos múltiples en donde los habitantes puedan practicar actividad física. Para cubrir esta necesidad de instalaciones básicas el IMD cuenta con las instalaciones de una asociación vecinal donde se imparten clases de mantenimiento pero consideramos que no es suficiente ya que actualmente la demanda es de otro tipo de actividades mediáticas y dicha sala no tiene ni las medidas necesarias para albergar a los usuarios, ni la ubicación ni está equipada con el material necesario (equipo de música con altavoces, colchonetas, etc.).

Nº	INSTALACIÓN DEPORTIVA	RED	CONVENCIONAL REGLADO	CONVENCIONAL SINGULAR	NO CONVENCIONAL
1	CAMPO DE FÚTBOL DE MATAGORDA	BÁSICA	1 PISTA POLIDEPORTIVA DESCUBIERTA 1 CAMPO DE FÚTBOL-11		
2	CEIP SOLYMAR	BÁSICA	1 PISTA POLIDEPORTIVA DESCUBIERTA		

### ALMERIMAR (HABITANTES: 7.882)

En la tabla expuesta a continuación podemos ver el total de instalaciones deportivas de este núcleo con sus correspondientes espacios deportivos.

Nº	INSTALACIÓN DEPORTIVA	RED	CONVENCIONAL REGLADO	CONVENCIONAL SINGULAR	NO CONVENCIONAL
1	LAGO VICTORIA	ESPECIAL	1 GIMNASIO		1 CANAL DE REMO Y PIRAGÜISMO
2	COMPLEJO DEPORTIVO PARQUE BRISAMAR	BÁSICA	1 PISTA POLIDEPORTIVA DESCUBIERTA		
3	CAJÓN DE ARENA	COMPL.			3 CAMPO FÚTBOL PLAYA 2 CAMPO RUGBY PLAYA
4	CEIP ALMERIMAR	BÁSICA	1 PISTA POLIDEPORTIVA DESCUBIERTA 1 GIMNASIO		

## 5.2. EL CENSO DE INSTALACIONES DEPORTIVAS

Nº	INSTALACIÓN DEPORTIVA	RED	CONVENCIONAL REGLADO	CONVENCIONAL SINGULAR	NO CONVENCIONAL
5	PUERTO DEPORTIVO DE ALMERIMAR	ESPECIAL			1 CAMPO DE REGATAS
6	CLUB DE WINDSURF VICTOR FERNÁNDEZ	COMPL.			1 ZONA ACUÁTICA
7	RESIDENCIAL SOL DE ALBORAN	ESPECIAL	4 PISTA DE PADEL 1 PISCINA AL AIRE LIBRE		
8	RESIDENCIAL FLAMINGO PARK	ESPECIAL	2 PISCINA AL AIRE LIBRE 2 PISTA DE BADMINTON 1 PISTA DE TENIS		
9	RESIDENCIAL PUERTO GOLF SECTOR A-7	ESPECIAL	2 PISCINA AL AIRE LIBRE 1 PISTA POLIDEPORTIVA DESCUBIERTA 1 PISTA DE TENIS 1 PISTA DE SQUASH		
10	RESIDENCIAL VILLA AUGUSTA	ESPECIAL	3 PISCINA AL AIRE LIBRE 1 PISTA DE PADEL		
11	URBANIZACIÓN PLAYA SAN MIGUEL	ESPECIAL	1 PISCINA AL AIRE LIBRE		
12	URBANIZACIÓN PLAYAS DE GOLF	ESPECIAL	2 PISCINA AL AIRE LIBRE 1 PISTA DE TENIS 2 PISTA DE PADEL		
13	RESIDENCIAL LAS SALINAS SECTOR A5	ESPECIAL	2 PISCINA AL AIRE LIBRE 1 PISTA DE TENIS		
14	URBANIZACIÓN ALMERIGOLF	ESPECIAL	1 PISCINA AL AIRE LIBRE		
15	BUNGALOWS DEL GOLF	ESPECIAL	2 PISCINAS AL AIRE LIBRE		
16	CDP INTERNACIONAL SEK-ALBORAN	BÁSICA	1 PISCINA CUBIERTA CLIMATIZADA 1 PABELLÓN CUBIERTO 2 PISTA POLIDEPORTIVA DESCUBIERTA 1 PISTA DE ATLETISMO 1 PISTA DE VOLEIBOL		
17	SANO ALMERIMAR	COMPL.	1 SALA POLIVALENTE		

Nº	INSTALACIÓN DEPORTIVA	RED	CONVENCIONAL REGLADO	CONVENCIONAL SINGULAR	NO CONVENCIONAL
18	RESIDENCIAL LA LADERA DEL GOLF	ESPECIAL	2 PISCINA AL AIRE LIBRE 1 PISTA POLIDEPORTIVA DESCUBIERTA 1 PISTA DE PADEL		
19	RESIDENCIAL SAN MIGUEL	ESPECIAL	2 PISCINA AL AIRE LIBRE 1 PISTA DE PADEL		
20	RESIDENCIAL SAN MIGUEL-2	ESPECIAL	1 PISCINA AL AIRE LIBRE		
21	GOLF HOTEL ALMERIMAR	ESPECIAL	1 PISCINA AL AIRE LIBRE 1 PISCINA DE CHAPOTEO 2 PISTA DE TENIS	1 CAMPO DE GOLF 1 GREEN DE PRACTICAS 1 PITCH AND PUTT 1 CAMPO DE PRÁCTICAS	
22	CLUB HÍPICO ALMERIMAR	COMPL.		1 PISTA DE ENSAYO	1 SENDERO
23	HOTEL AR ALMERIMAR	ESPECIAL	1 PISCINA CUBIERTA CLIMATIZADA 1 PISCINA AL AIRE LIBRE 1 PISTA POLIDEPORTIVA DESCUBIERTA 1 PISTA DE TENIS 1 SALA EQUIPADA		
24	URBANIZACIÓN ALMERIMAR	ESPECIAL	2 PISCINA AL AIRE LIBRE 1 PISTA DE TENIS		

Solo hay 3 instalaciones de uso municipal, uno pertenecientes a la red básica (complejo deportivo parque Brisamar), otra a la red complementaria (Cajón de arena) y otra a la red especial (Lago Victoria). El C.D. Brisamar ubicado a pie de playa del levante del núcleo, se convierte en la única instalación deportiva municipal con pistas polideportivas, destinadas a baloncesto y voleibol-playa. También en el mismo complejo se encuentra un campo de fútbol y un pequeño circuito al aire libre destinado a paseo o bicicleta. Estos espacios deportivos están sobresaturados y además ofrecen pocas posibilidades a la población entre 25 y 45 años que son los que más realizan actividad física en éste núcleo (datos encuesta IMD) que demandan otro tipo de actividades mediáticas como clases dirigidas o natación y se ven obligados a desplazarse al pabellón de El Ejido o Piscina Municipal.

## 5.2. EL CENSO DE INSTALACIONES DEPORTIVAS

Además se puede observar que, Almerimar, solo cuenta con un colegio de Educación Primaria de uso público, en el que se ofertan escuelas deportivas del IMD. No hay Institutos de Educación secundaria, lo que limita a los habitantes entre 12 y 16 años la práctica de actividades extraescolares cerca de su vivienda, sumado a que tampoco cuentan con un pabellón polideportivo en el núcleo.

En cuanto a pistas de pádel y tenis, a pesar que hay más de 40 espacios de este tipo restringidos a uso privado, no hay ninguna de uso público. Lo mismo ocurre con las piscinas recreativas, más de 45 privadas y ninguna pública.

En resumen, el núcleo de Almerimar con más de 7.000 habitantes solo cuenta con 3 instalaciones deportivas de uso público, además de un colegio y dos dentro de la red especial.

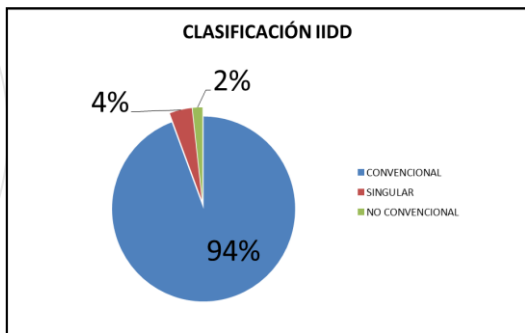
Con respecto a la Red Complementaria podemos indicar que el Campo de fútbol de Santo Domingo, con capacidad para albergar 7.800 espectadores, se encuentra incluido dentro de esta red de instalaciones deportivas. Así como, el Cajón de Arena, destinado a la practica de los deportes de fútbol playa y rugby playa.

Por otro lado, la Red Especial, se encuentra conformada por el Lago Victoria, destinada principalmente a la práctica de remo, tanto a nivel profesional como escolar.

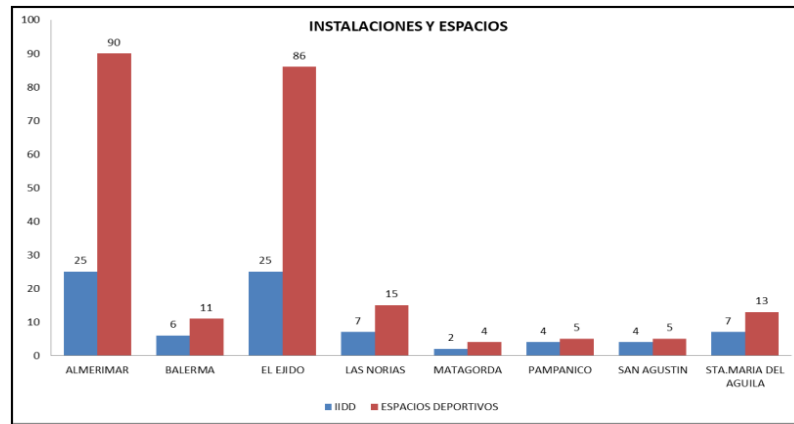
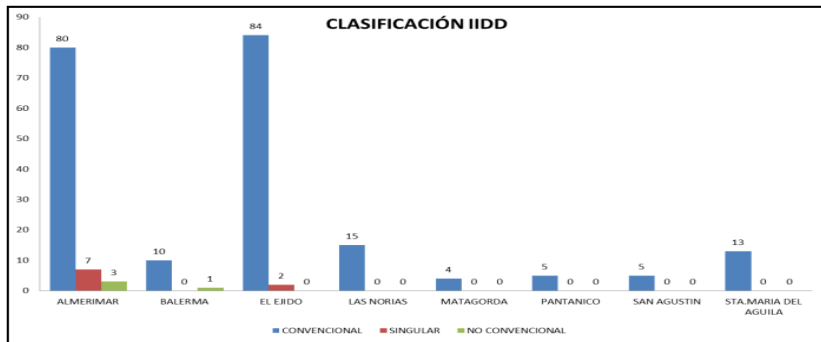


## 5.2. EL CENSO DE INSTALACIONES DEPORTIVAS

De esta forma, una vez analizado todo el parque de instalaciones de El Ejido, podemos ver como predominan las instalaciones deportivas convencionales regladas, ya que las convencionales singulares y las no convencionales apenas representan un 6% del total.



De forma pormenorizada, en un análisis de cada núcleo poblacional, podemos observar la siguiente distribución de los tipos de instalaciones.



En lo que respecta al número de instalaciones y los espacios deportivos que componen cada instalación, en la gráfica anterior, se observa como las instalaciones deportivas del municipio acogen un gran número de espacios deportivos.

Debemos destacar que, en el caso de Almerimar, el gran número de espacios deportivos se ve incrementado al incluir entre los mismos todo el equipamiento deportivo que tienen los residenciales privados (piscinas al aire libre, pistas de tenis, pádel, pistas polideportivas,...)

En caso contrario lo encontramos en El Ejido, donde podemos hablar de complejos deportivos, ya que la instalaciones deportivas ostentan un gran número de espacios para la práctica deportiva.

## 5.2. EL CENSO DE INSTALACIONES DEPORTIVAS

### 5.2.4. EVALUACIÓN DE LAS INSTALACIONES

A continuación, se evalúan las instalaciones deportivas locales a partir de las fichas diagnóstico elaboradas para cada una de las instalaciones deportivas y sus espacios deportivos. Todas las instalaciones deportivas se encuentran en parcelas calificadas por el PGOU como suelo de equipamiento.

- Respecto a los espacios complementarios y servicios auxiliares de las instalaciones deportivas (vestuarios, almacenes, zonas de restauración, servicio médico de enfermería, etc). Carecen de vestuarios adaptados al Decreto 293/2009 el Estadio Municipal de Santo Domingo, el campo de fútbol de Balerna y el campo municipal de fútbol de las Norias. Requieren un módulo de aseos, vestuario y almacén las Pistas de petanca cubierta de Santa María del Águila, la pista de petanca de las Norias, el y la zona deportiva de las Palomas.
- En cuanto al cumplimiento de la normativa de Protección contra incendios, accesibilidad y Reglamento de Espectáculos públicos. En general todas las instalaciones cumplen con la normativa contra incendios de aplicación a la fecha de su construcción.
- Requieren itinerarios accesibles, el Estadio Municipal de fútbol de Santo Domingo, la pista de petanca de Santa María del Águila, el campo municipal de fútbol de Las Norias, la pista de petanca de las norias, el campo de fútbol de el Palmeral, la pista de petanca de Balerna, el campo municipal de fútbol de San Agustín, la pista de petanca de San Agustín y la zona deportiva de las Palomas. Se debe disponer al menos una plataforma elevadora para discapacitados el Pabellón municipal de El Ejido. En general todas las Instalaciones cumplen Ley 13/1999 de 15 de diciembre de Espectáculos Públicos y Actividades Recreativas.

- Necesitan la instalación de nuevas placas solares, el Pabellón de El Ejido, el campo municipal de fútbol de las Norias, el pabellón municipal de las Norias, el pabellón municipal de Balerna y el campo de fútbol de El Palmeral.
- Se considera necesario sustituir el césped natural de los campos de fútbol por césped artificial. Solo los campos municipales de fútbol de Santa María del Águila y de las Norias disponen de césped artificial.

### 5.2.5. INSTALACIONES EN EL ÁREA DE INFLUENCIA

El PDIEDA sitúa al municipio de El Ejido, en cuanto a la estimación de ratios, como «ciudades medias litorales». De esta forma, a continuación, se exponen las tablas comparativas con los umbrales de referencia genéricos establecidos por el PDIEDA para El Ejido.

EL EJIDO (46.542 hab.)	RATIO	DOTACIÓN	IDEAL	DÉFICIT	SUPERÁVIT
Pistas polideportivas	1/4.000	31	11	0	20
Pistas tenis	1/8.000	7	5	0	2
Pistas pádel	1/2.000	7	23	16	0
Salas y pabellones	1/10.500	35	4	0	31
Campos	1/5.000	7	9	2	0
Pistas de Atletismo	1/25.000	2	1	0	1
Piscinas cubiertas	1/50.000	2	1	0	1
Piscinas al aire libre	1/7.000	2	6	4	0

## 5.2. EL CENSO DE INSTALACIONES DEPORTIVAS

<b>ALMERIMAR (7.882hab.)</b>	<b>RATIO</b>	<b>DOTACIÓN</b>	<b>IDEAL</b>	<b>DÉFICIT</b>	<b>SUPERÁVIT</b>
Pistas polideportivas	1/4.000	8	1	0	7
Pistas tenis	1/8.000	8	1	0	7
Pistas pádel	1/2.000	9	3	0	6
Salas y pabellones	1/10.500	4	0	0	4
Campos	1/5.000	5	1	0	4
Pistas de Atletismo	1/25.000	0	0	0	0
Piscinas cubiertas	1/50.000	3	0	0	3
Piscinas al aire libre	1/7.000	27	1	0	26

<b>SANTA MARIA DEL ÁGUILA (11.137 hab.)</b>	<b>RATIO</b>	<b>DOTACIÓN</b>	<b>IDEAL</b>	<b>DÉFICIT</b>	<b>SUPERÁVIT</b>
Pistas polideportivas	1/4.000	8	2	0	6
Pistas tenis	1/8.000	0	1	1	0
Pistas pádel	1/2.000	12	5	0	7
Salas y pabellones	1/10.500	6	1	0	5
Campos	1/5.000	1	2	1	0
Pistas de Atletismo	1/25.000	0	0	0	0
Piscinas cubiertas	1/50.000	0	0	0	0
Piscinas al aire libre	1/7.000	0	1	1	0

<b>BALERMA (4.933 hab.)</b>	<b>RATIO</b>	<b>DOTACIÓN</b>	<b>IDEAL</b>	<b>DÉFICIT</b>	<b>SUPERÁVIT</b>
Pistas polideportivas	1/4.000	5	1	0	4
Pistas tenis	1/8.000	0	0	0	0
Pistas pádel	1/2.000	0	2	2	0
Salas y pabellones	1/10.500	4	0	0	4
Campos	1/5.000	1	0	0	1
Pistas de Atletismo	1/25.000	0	0	0	0
Piscinas cubiertas	1/50.000	0	0	0	0
Piscinas al aire libre	1/7.000	0	0	0	0

<b>LAS NORIAS (9.449 hab.)</b>	<b>RATIO</b>	<b>DOTACIÓN</b>	<b>IDEAL</b>	<b>DÉFICIT</b>	<b>SUPERÁVIT</b>
Pistas polideportivas	1/4.000	7	2	0	5
Pistas tenis	1/8.000	0	1	1	0
Pistas pádel	1/2.000	0	4	4	0
Salas y pabellones	1/10.500	5	0	0	5
Campos	1/5.000	1	1	0	0
Pistas de Atletismo	1/25.000	0	0	0	0
Piscinas cubiertas	1/50.000	0	0	0	0
Piscinas al aire libre	1/7.000	0	1	1	0

## 5.2. EL CENSO DE INSTALACIONES DEPORTIVAS

<b>SAN AGUSTIN (3.409 hab.)</b>	<b>RATIO</b>	<b>DOTACIÓN</b>	<b>IDEAL</b>	<b>DÉFICIT</b>	<b>SUPERÁVIT</b>
Pistas polideportivas	1/4.000	2	0	0	2
Pistas tenis	1/8.000	0	0	0	0
Pistas pádel	1/2.000	0	1	1	0
Salas y pabellones	1/10.500	1	0	0	1
Campos	1/5.000	1	0	0	1
Pistas de Atletismo	1/25.000	0	0	0	0
Piscinas cubiertas	1/50.000	0	0	0	0
Piscinas al aire libre	1/7.000	0	0	0	0

<b>MATAGORDA- GUARDIAS VIEJAS (2.886 hab.)</b>	<b>RATIO</b>	<b>DOTACIÓN</b>	<b>IDEAL</b>	<b>DÉFICIT</b>	<b>SUPERÁVIT</b>
Pistas polideportivas	1/4.000	2	0	0	2
Pistas tenis	1/8.000	0	0	0	0
Pistas pádel	1/2.000	0	1	1	0
Salas y pabellones	1/10.500	0	0	0	0
Campos	1/5.000	1	0	0	1
Pistas de Atletismo	1/25.000	0	0	0	0
Piscinas cubiertas	1/50.000	0	0	0	0
Piscinas al aire libre	1/7.000	0	0	0	0

<b>PAMPANICO- TARAMBANA (2.514 hab.)</b>	<b>RATIO</b>	<b>DOTACIÓN</b>	<b>IDEAL</b>	<b>DÉFICIT</b>	<b>SUPERÁVIT</b>
Pistas polideportivas	1/4.000	4	0	0	4
Pistas tenis	1/8.000	0	0	0	0
Pistas pádel	1/2.000	0	1	1	0
Salas y pabellones	1/10.500	0	0	0	0
Campos	1/5.000	0	0	0	0
Pistas de Atletismo	1/25.000	0	0	0	0
Piscinas cubiertas	1/50.000	0	0	0	0
Piscinas al aire libre	1/7.000	0	0	0	0

En las anteriores tablas hemos podido analizar cual es la red de instalaciones deportivas que tiene cada núcleo poblacional del municipio de El Ejido y compararlas con los niveles de dotación que establece el PDIEDA en relación con la normativa NIDE.

A raíz de este análisis vemos como, tanto El Ejido, como el resto de núcleos tienen déficit en varias instalaciones, como pistas de pádel y piscinas al aire libre, ya que la gran mayoría de ellas se encuentran en residenciales privados donde el usuario/a deportivo no tiene acceso libre a las mismas.

## 5.2. EL CENSO DE INSTALACIONES DEPORTIVAS

	<b>Pistas polideportivas</b>	<b>Pistas tenis</b>	<b>Pista pádel</b>	<b>Salas y pabellones</b>	<b>Campos</b>	<b>Pistas atletismo</b>	<b>Piscinas cubiertas</b>	<b>Piscinas al aire libre</b>
Ratio-PDIEDA	1/4.000	1/8.000	1/2.000	1/10.500	1/5.000	1/25.000	1/50.000	1/7.000
<b>Ratio-municipio El Ejido (88.752hab.)</b>	<b>1/1.309</b>	<b>1/5.917</b>	<b>1/3.287</b>	<b>1/1.614</b>	<b>1/5.221</b>	<b>1/44.376</b>	<b>1/17.750</b>	<b>1/3.060</b>
El Ejido (46.542 hab.)	1/1.501	1/6.648	1/6.648	1/1.329	1/6.648	1/23.271	1/23.271	1/23.271
Almerimar (7.882 hab.)	1/985	1/985	1/875	1/1.970	1/1.576	0	1/2.627	1/291
Sta. María del Águila (11.137 hab.)	1/1.392	0	1/928	1/696	1/11.137	0	0	0
Balerna (4.933 hab.)	1/998	0	0	1/1.248	1/4.993	0	0	0
Las Norias (9.449 hab.)	1/1.349	0	0	1/1.889	1/9.449	0	0	0
San Agustín (3.409 hab.)	1/1.704	0	0	1/3.409	1/3.409	0	0	0
Matagorda-Guardias Viejas (2.886 hab.)	1/1.443	0	0	0	1/2.886	0	0	0
Pampanico-Tarambana (2.514 hab.)	1/628	0	0	0	0	0	0	0

## 5.3. CONCLUSIONES SOBRE EL CENSO DE INSTALACIONES

El parque de instalaciones deportivas municipales, aun siendo amplio, presenta necesidades o carencias, debido fundamentalmente a la estructura geográfica del municipio y a la evolución demográfica del mismo. A nivel general debemos abordar las siguientes intervenciones:

- Es necesario mejorar las condiciones de accesibilidad a las instalaciones para su adaptación al decreto 293/2009.
- Debemos fomentar la eficiencia energética y las energías renovables y limpias, utilizándolas en las instalaciones deportivas que ofrezcan oportunidades para ello.
- Se deben renovar e instalar nuevos tapices de juego de césped artificial, convirtiendo los pavimentos que quedan de albero en tapices de césped artificial, así como los de nueva construcción.
- Es necesario construir nuevas pistas polideportivas municipales de práctica de acceso libre.
- Subsancar las deficiencias y carencias de la red básica y complementaria (Pabellones cubiertos, Piscina cubierta, pista de atletismo, Campos de fútbol, etc).

De forma pormenorizada, analizando cada núcleo poblacional, obtenemos las siguientes conclusiones:

**EL EJIDO:** Cuenta con un déficit importante en pistas de tenis, así como en campo de futbol-11, futbol 7, rugby,... También destaca la ausencia de piscinas al aire libre, ya que se trata de un núcleo que no tiene costa a una corta distancia.

**ALMERIMAR:** Este núcleo no cuenta con una oferta pública acorde a la población del núcleo. Casi la totalidad de sus instalaciones se centran en la oferta privada (Hoteles y residenciales). Por la demanda de los vecinos es necesaria la construcción de un pabellón deportivo o sala donde poder desarrollar actividades polideportivas.

**SANTA MARIA DEL ÁGUILA:** Al igual que el resto de núcleos, tiene un déficit importante en cuanto a pistas de pádel y tenis, así como campos (fútbol-11, fútbol-7, rugby...). También destaca el déficit en la construcción de una piscina al aire libre.

**BALERMA:** Por la densidad de población, Balerna, presenta déficit en cuanto a la dotación de una pista de pádel.

**LAS NORIAS:** Al igual que en casi todos los núcleos, Las Norias, tiene déficit en la dotación de pistas de pádel y tenis, así como en una piscina al aire libre.

**SAN AGUSTÍN, MATAGORDA-GUARDIAS VIEJAS Y PAMPANICO-TARAMBANA:** Estos tres núcleos poblacionales presentan déficit en cuanto a la dotación de pistas de pádel. Con respecto al resto de instalaciones no se contempla dotación debido a la poca población de estos núcleos.

**6. ESTABLECIMIENTO DE  
MEDIDAS PARA  
GARANTIZAR LA CALIDAD  
AMBIENTAL Y LA  
EFICIENCIA ENERGÉTICA  
EN LAS INSTALACIONES  
DEPORTIVAS**



## 6.1. INTRODUCCIÓN

Históricamente el deporte siempre ha estado íntimamente ligado al medio natural, debido a que su práctica se ha realizado tradicionalmente en entornos naturales. Poco a poco, con el desarrollo de las propias sociedades, algunas prácticas deportivas, a través de la construcción de instalaciones específicas (pabellones, piscinas, estadios, pistas, etc.), se han hecho independientes, en mayor o menor medida, de las condiciones e inclemencias naturales.

Esta es una de las causas que ha permitido el amplio desarrollo del deporte, ya que ha hecho posible que la misma práctica deportiva pueda desarrollarse en distintos lugares del mundo independientemente de sus condiciones naturales y climatológicas. Del mismo modo, esto ha homogeneizado los escenarios de las distintas pruebas, pudiéndose establecer las mismas condiciones de celebración en distintos puntos. Las organizaciones deportivas han contribuido precisamente en gran medida a estandarizar y normalizar, no sólo las reglas, sino también las condiciones estructurales en las que se desarrollan las mismas.

Otras prácticas deportivas, por el contrario, han surgido como consecuencia del avance de la tecnología, tal es el caso de los deportes asociados al motor, mientras que otros siguen estando necesariamente ligado al medio natural, como por ejemplo vela, piragüismo, surf, deportes de montaña en general, orientación, ski, y un largo etcétera con muchas situaciones intermedias.

Generalmente, toda instalación deportiva, ya sea de grandes dimensiones como un estadio olímpico, o pequeñas pistas deportivas de carácter municipal, pasando por pabellones deportivos, poseen una gestión que, en mayor o menor medida, conlleva el uso de materiales, el consumo de agua y energía, a veces de manera importante, además de la generación de residuos y vertidos que pueden ser

minimizadas. Asimismo el diseño de dichas instalaciones, el estudio del entorno donde se ubican y el proceso de construcción y, si procede, su desmantelamiento son otras etapas que generan impactos que pueden ser abordados.

Este papel preventivo, se muestra fundamental en la búsqueda del ahorro en el gasto sanitario por parte de la administración. Es por ello necesario que la tendencia futura sea la de la promoción de la actividad física por parte de los organismos públicos. Ya desde la OMS y la Unión Europea se están desarrollando iniciativas en este sentido.

Especial mención merecen las prácticas deportivas más ligadas a entornos naturales, de las cuales dependen más directamente de las condiciones ambientales y, generalmente, se sitúan en zonas muy sensibles y de gran valor ecológico.

Desde el presente plan, se quiere ofrecer una tabla sencilla, rápida y eficiente para evaluar, además del cumplimiento actual de las medidas medioambientales propuestas por el PDIEDA, medidas más específicas que contribuyan a evaluar los espacios y a minimizar de manera considerable los potenciales impactos ambientales.

Además, de esta manera se quiere lograr que las instalaciones deportivas sean lugares donde se desarrollen buenas prácticas ambientales, y a su vez transmitir valores a los ciudadanos y ciudadanas en referencia al respeto por el medio ambiente.

## 6.2. FACTORES DE CAMBIO Y EFECTOS AMBIENTALES EL ÁMBITO DEL SISTEMA DEPORTIVO

Sobre los efectos ambientales asociables a la edificación en todas sus fases de vida (planificación, proyecto y construcción, uso y gestión, y desmantelamiento), se realizan las siguientes observaciones:

- La extracción de materiales para la construcción supone la transformación directa del medio, al alterar las condiciones atmosféricas (emisiones, ruidos...), la topografía, el suelo y el agua, la vegetación y, finalmente, propiciar el deterioro de los paisajes.
- La producción de materiales lleva asociada la generación de polvos y lodos, vertidos y residuos y un consumo de gran cantidad de energía, con las correspondientes emisiones de gases de efecto invernadero.
- La construcción y el mantenimiento de las instalaciones durante su utilización supone el consumo de energía en la climatización, además del efecto de los materiales utilizados en la salud de las personas usuarias de la instalación. Este aspecto es especialmente relevante en las grandes instalaciones deportivas, que requieren un constante mantenimiento por la intensidad del uso, el consumo de energía en la iluminación, calefacción y la refrigeración de amplios espacios cerrados, el mantenimiento de la temperatura del agua de las piscinas o del agua sanitaria.
- El desmantelamiento de las instalaciones vuelve a incidir sobre el medio, con mayor gravedad si entre los depósitos se incluyen sustancias contaminantes.

Efectos de **grandes complejos deportivos** destinados a la utilización masiva de la población y a acoger eventos con gran capacidad de atracción de deportistas o aficionados. Incidencia potencial:

- Alteración de la estructura territorial en los entornos urbanos, puesto que su gran dimensión dificulta la integración en el tejido urbano.
- Consumo de recursos en su construcción (materiales), funcionamiento (energía, agua) y desmantelamiento (residuos).
- Emisiones derivadas de los vehículos, de efecto global y local, ruidos, accidentes, o la climatización (gases fluorados).
- Efectos directos de la concentración de personas (iluminación, ruidos, residuos...) y congestión de las infraestructuras viarias asociada a la afluencia masiva con automóvil: atascos, aparcamiento en el espacio público.
- Alteración del paisaje. Por la dificultad de integrar estas instalaciones y en función de la fragilidad del entorno.

Efectos de **instalaciones de grandes dimensiones** que requieren situarse en **entorno no urbanos**, aunque no conlleven grandes construcciones o instalaciones: campos de golf, circuitos para vehículos a motor..., presentan una incidencia potencial:

- Alteración del entorno: acondicionamiento de suelos, terraplenados, canalización de cauces, eliminación de arbolado, introducción de especies alóctonas.
- Consumo de agua para mantenimiento de jardines. Los campos de golf son un caso especialmente significativo de consumo de agua por la exigencia que tienen de riego frecuente de superficies muy extensas.
- Inserción en la estructura territorial preexistente (cultivos, caminos, setos, linderos) y el paisaje.
- Vertidos y residuos.

## 6.2. FACTORES DE CAMBIO Y EFECTOS AMBIENTALES EL ÁMBITO DEL SISTEMA DEPORTIVO

Las modalidades deportivas que por sus especiales características deben desarrollarse en entornos naturales: rutas por montaña (senderismo, marcha, bicicleta...), deportes aéreos... que por sí misma no conllevan grandes impactos pero tienen incidencia ambiental por desarrollarse en entornos sensibles. Incidencia potencial:

- Alteración de entorno y ecosistemas.
- Compactación de suelos, erosión.
- Alteración de poblaciones de flora y fauna sensibles (cría, migración....).
- Residuos e incendios.
- Vertidos.

### A. AGENTES QUE INTERVIENEN EN LA GESTIÓN DEPORTIVA EN INSTALACIONES DEPORTIVAS.

Con el objetivo de conseguir que una instalación deportiva sea eficiente energéticamente, se debe atender a todos los agentes que intervienen en el proceso, entre los que se encuentran:

- Dirección.
- Jefe/a de mantenimiento. Gestor/a energético/a.
- Trabajadoras/es.
- Usuarios/as.
- Ayuntamiento.

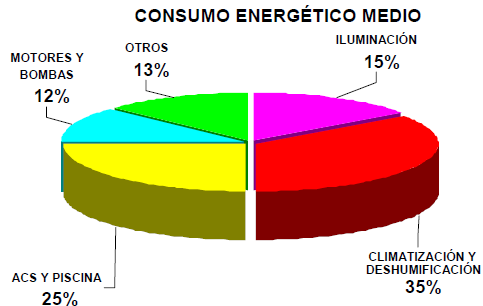


## 6.3. EFICIENCIA ENERGÉTICA EN INSTALACIONES DEPORTIVAS

Para una correcta gestión energética de las instalaciones deportivas es necesario conocer los aspectos que determinan cuáles son los elementos más importantes a la hora de lograr la optimización energética, conocimiento que nos permita un mejor aprovechamiento de nuestros recursos y un ahorro tanto en el consumo como en el dimensionamiento de las instalaciones.

De la diversidad de instalaciones deportivas que puede acoger el sector, así como del catálogo de servicios que en ellas se ofrece depende el suministro de ENERGÍA.

Las aplicaciones que más consumo de energía concentran son: agua caliente sanitaria (ACS) y Climatización.



El consumo de energía, como una variable más dentro de la **gestión** de un negocio, adquiere relevancia cuando de esa gestión se puede obtener ventajas que se traducen directamente en **ahorros** reflejados en la cuenta de resultado.

Se han de contemplar dos aspectos fundamentales que permite optimizar el coste de la energía, y por lo tanto, maximizar el beneficio:

### 1. Optimización de Tarifa: revisión de los contratos de suministros de energía.

- Electricidad.
- Gas.

### 2. Optimización de Instalaciones: análisis de las instalaciones.

- Detección de puntos de mejora.
- Establecimiento de planes de mejora.
- Valoración económica de la mejora.

## 6.4. EFECTOS AMBIENTALES Y SOCIALES POTENCIALMENTE MÁS SIGNIFICATIVOS DE LOS DISTINTOS TIPOS DE INSTALACIONES DEPORTIVAS

En las siguientes tablas se realiza una aproximación global y cualitativa de los efectos ambientales y sociales potenciales, favorables o perjudiciales, según la tipología deportiva. La diversidad en las características de las instalaciones dentro de una misma categoría puede ser enorme, tanto que dos instalaciones del mismo tipo podrían producir, en cada caso particular, efectos notables o insignificantes, que solo podrán examinarse en el nivel de proyecto. Esta tabla hay que entenderla como una aproximación inicial y genérica a las sospechas de efectos más probables según la naturaleza de cada tipología deportiva.

Probablemente sin efecto 0  
 Probable impacto negativo -  
 Probable efecto positivo +

Instalación	Factores de cambio																		
	Medio natural							Medio social											
	RRNN	Entorno	Persona					Riesgos	Económico	Cultural									
<b>Especially convencionales reglados</b>																			
Pistas polideportivas	0	0	-	0	-	0	0	0	0	0	-	-	+	+	+	0	+	0	
Pistas pádel/tenis/frontón	0	0	0	0	0	0	0	0	0	0	-	0	-	+	+	+	0	+	0
Campos	-	-	-	-	-	0	-	0	-	-	-	-	-	+	+	+	0	+	0
Pistas de atletismo	-	-	-	-	-	0	-	0	-	-	-	-	-	+	+	+	0	+	0
Salas	-	-	0	0	0	0	0	0	0	0	0	0	0	+	+	+	0	+	0
Pabellones cubiertos	-	0	-	0	0	0	-	0	0	0	0	0	0	+	+	+	0	+	0
Piscinas/centro de natación	-	0	-	-	0	0	-	0	0	0	-	+	+	+	+	0	+	0	0
<b>Especially convencionales singulares</b>																			
Campos de golf	0	0	0	-	-	0	0	0	0	0	0	-	+	+	+	0	+	0	0
Circuitos de motor	-	-	0	0	-	0	-	0	-	-	-	0	+	+	+	-	+	0	0
Circuitos de carrera a pie	-	0	0	0	0	0	-	0	0	0	-	+	+	+	+	0	+	0	0
Circuito de bicicleta	-	-	0	0	0	0	-	0	0	0	-	+	+	+	+	-	+	0	0
Canales remo y piragüismo	0	0	0	0	0	0	0	0	0	0	0	+	+	+	-	0	+	0	0
Zonas deportivas de invierno	-	0	0	0	-	0	-	0	-	0	-	+	+	+	-	+	+	0	0
Espacios de hípica	-	0	0	0	-	0	-	0	0	0	0	+	+	+	-	+	+	0	0
Estructuras artific. escalada	0	0	0	0	0	0	0	0	0	0	0	+	+	+	-	+	+	0	0

Instalación	Medio natural										Medio social									
	RRNN	Entorno	Persona					Riesgos	Económico	Cultural										
Pistas monopatín/patín línea	0	0	0	0	0	0	0	0	0	0	0	0	0	0	0	0	0	0	0	
Pistas de modelismo	0	0	0	0	0	0	0	0	0	0	0	0	0	0	0	0	0	0	0	
Campos de tiro	0	0	0	0	0	0	0	0	0	0	0	0	0	0	0	0	0	0	0	
Zonas juegos popular/tradic	0	0	0	0	0	0	0	0	0	0	0	0	0	0	0	0	0	0	0	
Otros espacios singulares	0	0	0	0	0	0	0	0	0	0	0	0	0	0	0	0	0	0	0	
<b>Áreas de actividad</b>																				
<b>Áreas terrestres</b>																				
Escalada	0	0	0	0	0	0	0	0	0	0	0	0	0	0	0	0	0	0	0	
Vías ferratas	0	0	0	0	0	0	0	0	0	0	0	0	0	0	0	0	0	0	0	
Ruta ecuestre	0	0	0	0	0	0	0	0	0	0	0	0	0	0	0	0	0	0	0	
Campo recorrido tiro/caza	0	0	0	0	0	0	0	0	0	0	0	0	0	0	0	0	0	0	0	
Cavidades	0	0	0	0	0	0	0	0	0	0	0	0	0	0	0	0	0	0	0	
Vías verdes/caminos natural.	0	0	0	0	0	0	0	0	0	0	0	0	0	0	0	0	0	0	0	
Senderos	0	0	0	0	0	0	0	0	0	0	0	0	0	0	0	0	0	0	0	
Activ. físic-deport. playas/rios	0	0	0	0	0	0	0	0	0	0	0	0	0	0	0	0	0	0	0	
Itinerarios bici de montaña	0	0	0	0	0	0	0	0	0	0	0	0	0	0	0	0	0	0	0	
<b>Áreas aéreas</b>																				
Vuelos	0	-	0	0	0	0	-	-	0	0	-	0	-	-	0	+	+	-	+	0
Paracaidismo	-	0	0	0	0	-	-	0	0	-	0	-	-	-	+	+	+	-	+	0
Colombódromo	0	0	0	0	0	0	0	0	0	0	0	0	0	0	0	0	0	0	0	0

## 6.4. EFECTOS AMBIENTALES Y SOCIALES POTENCIALMENTE MÁS SIGNIFICATIVOS DE LOS DISTINTOS TIPOS DE INSTALACIONES DEPORTIVAS

Instalación	Factores de cambio																	
	Medio natural										Medio social							
	RRNN				Entorno						Persona							
	Cambio del clima	Uso de materiales	Consumo de energía	Consumo de agua	Uso del suelo	Alteración biodivers.	Producción residuos	Vertidos líquidos	Emissiones atmósfera	Contaminac. lumínica	Contaminac. acústica	Cambios en el paisaje	Ejercicio físico	Relaciones humanas	Satisfacción	Riesgos	Económico	Cultural
<b>Áreas acuáticas</b>																		
Vela	0	0	0	0	0	0	0	0	0	0	0	0	+	+	+	0	+	0
Barrancos	0	0	0	0	0	0	0	0	0	0	0	0	+	+	+	-	+	0
Actividades acuáticas motor	-	0	0	0	0	0	0	-	0	0	-	0	0	+	+	-	+	0
Actividad subacuática	-	0	0	0	0	0	0	-	0	0	-	0	+	+	+	-	+	0
Surf	0	0	0	0	0	0	0	0	0	0	0	0	+	+	+	0	0	0
Esquí acuático	-	0	0	0	0	0	0	-	0	0	-	0	+	+	+	-	+	0
Remo y piragüismo	0	0	0	0	0	0	0	0	0	0	0	0	+	+	+	0	+	0
Otras áreas acuáticas																		

Inventario Andaluz de Instalaciones Deportivas: memoria de información y anexo I  
 El Inventario Andaluz de Instalaciones Deportivas contiene una serie de datos de enorme valor para la gestión del parque deportivo. Parte de esta información es relevante para realizar un seguimiento ambiental de la instalación. En concreto, en los formularios de solicitud que se adjuntan en el anexo I del borrador del PDIEDA figura la siguiente información de interés ambiental:

- Disponibilidad de energía renovable.
- Tratamiento de residuos.
- Existencia de transporte colectivo.
- Existencia de un sistema de calefacción.
- Existencia de un sistema de climatización.

Este inventario de toda Andalucía debe ser alimentado por otros inventarios que incorporen, para su respectivo ámbito, como en este caso con el PLIED.

## 6.5. CRITERIOS DE CALIDAD AMBIENTAL PARA LAS INSTALACIONES DEPORTIVAS

La tramitación del PLIED será una ventaja porque permitirá insertar sensibilidad, compromiso y criterio ambiental al proceso de decisión (evaluación in itinere), en lugar de aportarlo a posteriori a la evaluación de los productos de la planificación (evaluación ex post). En este sentido, la evaluación ambiental se integrará al proceso de planificación en vez de desarrollarse como un proceso paralelo y ajeno al mismo, y mucho menos posterior a él, aportando un claro valor añadido al resultado esperado del PLIED, al desarrollar los mecanismos y criterios adicionales que la metodología de la evaluación ambiental estratégica incorpora para la mejora de sus contenidos.

Se evita así la posibilidad de que los productos de la evaluación ambiental se elaboren de manera independiente al proceso de planificación sustantivo, permitiendo con ello el pleno desarrollo del procedimiento de evaluación ambiental previsto en la normativa.

Un proceso de evaluación centrado en la identificación y estimación de efectos ambientales sobre productos terminados implicaría además una escasa necesidad de integración con el proceso sustantivo de planificación.

Desde este documento de evaluación inicial se propone desarrollar una metodología de evaluación que, sin subestimar en absoluto las ventajas de la identificación y estimación de los efectos ambientales de un plan, asume como el principal objetivo de la Evaluación ambiental estratégica (EAE) el de mejora de la calidad ambiental global del plan durante el proceso de su elaboración.

En este sentido el PDIEDA expone desde su inicio cuando relaciona los criterios de actuación y su contenido que la planificación de las instalaciones deportivas se realizará de acuerdo con los siguientes criterios:

- a) Las necesidades de la población.
- b) La disponibilidad de recursos.
- c) El respeto al medio ambiente y la protección del medio natural.**
- d) La coordinación y cooperación de las distintas Administraciones en la planificación y ejecución de las actuaciones en materia de instalaciones deportivas.

Es decir, contempla la planificación desde una perspectiva integral, teniendo en cuenta la vertiente económica, la social y la ambiental, apostando asimismo por maximizar los efectos económicos de un bien escaso como es el suelo, preservando el litoral y los recursos naturales, paisajísticos y culturales sobre los que se asienta la viabilidad a largo plazo del desarrollo de las infraestructuras deportiva.

Por ello, hay que señalar que el enunciado de los objetivos sobre los que se prevé desarrollar el plan demuestra la sensibilidad y el compromiso del órgano promotor para trabajar por el aumento de la calidad de vida, el bienestar social y el desarrollo integral saludable de los ciudadanos andaluces, a través de la mejora de las instalaciones deportivas, del equipamiento deportivo y de su accesibilidad y de su respeto al medio natural.

## 6.5. CRITERIOS DE CALIDAD AMBIENTAL PARA LAS INSTALACIONES DEPORTIVAS

Por último, en lo que se refiere a los impactos potenciales asociados a la actividad de desarrollo de las infraestructuras deportivas, la evaluación del Plan prestará especial atención a los siguientes aspectos:

- Emisiones de CO<sub>2</sub> a la atmósfera, lo que contribuye al aumento de gases de efecto invernadero. La lucha contra el cambio climático es una prioridad fundamental, tal y como se recoge en los compromisos del Protocolo de Kioto.
- Consumo excesivo de recursos como agua y energía.
- Contaminación de algunos recursos con vertidos de aguas residuales.
- Uso de combustibles muy contaminantes y de recursos energéticos no renovables.

A continuación se establecen una serie de criterios comunes de calidad ambiental de las instalaciones, que proponen desde el PDIEDA, considerados como temas de estudio o de información necesaria en los planes, programas, condiciones de subvenciones o en las fichas técnicas.

La consideración de estos criterios pretende dar respuesta a los problemas ambientales identificados en el estudio ambiental estratégico desarrollado en conjunto con el plan:

### A. PLANIFICACIÓN:

Crterios	Se cumple	No se cumple	No procede
<b>Planteamiento</b>			
Proporcionalidad del equipamiento en relación con la demanda: programa funcional, aforo, dimensiones, etc.			
Prioridad de reutilización o rehabilitación de instalaciones preexistentes sobre nuevas construcciones.			
Opción ambientalmente más favorable entre la multifuncionalidad de la instalación o la función única.			
Idoneidad de la capacidad de acogida del entorno y de la instalación, considerando variables ambientales y de satisfacción personal.			
<b>Territorio/emplazamiento</b>			
Compatibilidad urbanística y con el Modelo Territorial de Andalucía.			
Adecuación paisajística de la instalación con el entorno natural o urbano y, en su caso, relación visual con el patrimonio cultural.			
Compatibilidad con los objetivos de conservación de los espacios naturales protegidos.			
Optimización de la movilidad, disponibilidad de transporte colectivo y dotaciones para el no motorizado.			

## 6.5. CRITERIOS DE CALIDAD AMBIENTAL PARA LAS INSTALACIONES DEPORTIVAS

### B. INSTALACIÓN:

Crterios	Se cumple	No se cumple	No procede
<b>Materiales</b>			
Uso de materiales ambientalmente compatibles. Opción de materiales reciclados y reciclables.			
<b>Energía</b>			
Ecoeficiencia o características bioclimáticas de la instalación.			
Utilización de sistemas de energía renovable.			
Uso de sistemas o instalaciones de reducción del consumo de energía y mejora del rendimiento energético.			
<b>Agua</b>			
Uso de sistemas de captación y reducción del consumo de agua.			
Gestión de zonas ajardinadas. Sistemas de riego de bajo consumo.			
<b>Contaminación</b>			
Sistemas de reducción de la contaminación lumínica.			
Sistemas de reducción de la contaminación acústica.			
Sistemas de tratamiento de residuos y vertidos.			



## 6.6. MEDIDAS PARA MEJORAR LOS CRITERIOS DE CALIDAD AMBIENTAL Y OPTIMIZAR LAS INSTALACIONES DEPORTIVAS

A continuación, citamos una serie de medidas, según las fases evolutivas experimentadas por las instalaciones deportivas, con el objetivo de mejorar los criterios de calidad ambiental y optimizar los procesos y espacios.

### A. PLANIFICACIÓN Y DISEÑO.

En esta fase se detallan las características físicas de la instalación. Cualquier decisión en estas etapas influirá de forma directa en la siguiente fase de gestión. Es importante tener en cuenta la versatilidad y polivalencia que facilitarán cualquier adaptación necesaria con el paso del tiempo y con los cambios de tendencia en la práctica deportiva de los usuarios.

El proyecto debe incluir la certificación de eficiencia energética, obligatorio en nuevas construcciones y en modificaciones, reformas o rehabilitaciones de edificios existentes, con una superficie útil superior a 1.000 m<sup>2</sup> donde se renueve más del 25 por cien del total de sus cerramientos, siendo esta como mínima de A, según el Real Decreto 47/2007.

El proyecto incluirá la redacción de un plan de gestión ambiental para la ejecución de la obra, obligatoria. Este plan, formará parte del pliego técnico e incluirá medidas para el control y monitoreo de este. El plan contempla elementos como:

- Gestionar la generación y vertido de residuos.
- Controlar el consumo de agua, energía y combustibles.
- Minimizar las emisiones a la atmósfera.

- Reducir el nivel de ruido.
- Proteger el suelo y vegetación.
- Tener en cuenta las medidas de movilidad para minimizar las molestias al entorno circundante y dentro de la misma obra.
- Comunicar e informar a los agentes afectados.
- Formar a los operarios para que lleven a cabo los aspectos tratados anteriormente.

Además, se deben de tener en cuenta **algunos criterios específicos de diseño** y actualización que mejoran la **eficiencia energética y cuidado medioambiental**, como:

- Zona ajardinada, se debe presentar un plan de eficiencia en el riego.
- Buena orientación del edificio para potenciar la iluminación y ventilación natural, lo que facilita consumir menos suministros:
  - Sol. La orientación en el eje este-oeste es la mejor para nuestras latitudes.
  - Viento. Procurar ventilaciones naturales aprovechando las corrientes de emplazamiento. Aperturas superiores para crear corrientes de aire naturales.

## 6.6. MEDIDAS PARA MEJORAR LOS CRITERIOS DE CALIDAD AMBIENTAL Y OPTIMIZAR LAS INSTALACIONES DEPORTIVAS

- Producción de Calor-Frío:
  - Separar circuitos alta y baja Tª.
  - Calderas eficientes (condensación, modulantes...).
  - Instalación de recuperadores de humos en calderas convencionales.
- Diseño, elección e integración de energías “renovables”:
  - Solar térmica y fotovoltaica.
  - Cogeneración-Trigeneración.
  - Absorción
  - Geotérmica.
- Diseño y adaptación de instalaciones de Agua:
  - Definir necesidades (ACS en lavabos? Presiones de trabajo).
  - Rociadores bajo consumo (cambiar sólo difusor).
  - Grifería temporizada.
  - Cisterna de descarga fraccionada.
  - Tratamiento agua de piscinas.
  - Definir necesidades (ACS en lavabos? Presiones de trabajo).
  - Niveles encendido (mantenimiento/entrenamiento/competición)
  - Detección, movimiento y umbral.

- Compensación de la Energía Reactiva.
- Optimización de término de potencia contratada.
- Variadores de velocidad en motores de medio/gran consumo.
- Instalación de programadores horarios.

### B. CONSTRUCCIÓN.

En esta fase de las Instalaciones Deportivas, nuestro punto de atención, estará enfocado en las características y cualidad de los materiales, principalmente para:

- Optar por que el mayor uso de los materiales y elementos de construcción empleados, sean reutilizables o reciclables al final de la vida útil de la obra.
- Minimizar la generación de residuos y maximizar la reutilización in-situ de los materiales procedentes de excavaciones y demoliciones de la obra.
- Utilizar madera procedente de fuentes legítimas y no podrá provenir de especies amenazadas recogidas en el CITES.
- Que las pinturas y barnices de interior tengan un bajo contenido de disolventes, y esmaltes sin metales pesados.

## 6.6. MEDIDAS PARA MEJORAR LOS CRITERIOS DE CALIDAD AMBIENTAL Y OPTIMIZAR LAS INSTALACIONES DEPORTIVAS

- Otras familias de materiales y productos de construcción diferente a los anteriores, será ambientalmente mejor en función de alguno de los siguientes criterios:
  - Está fabricado a partir de materias primas rápidamente renovables.
  - Está fabricado en más de un 65 % a partir de materias primas recicladas.
  - Cumple con los requisitos de composición, productos químicos y emisiones fijados en alguna ecoetiqueta oficial tipo I.
- Los materiales exteriores deberán contener materiales procedentes de valoraciones de residuos.
- Optar por revestimientos interiores, con un origen reciclado del 20%, para introducir soluciones de aislamiento y garantizar la menor demanda energética del edificio.
- Seleccionar pavimentos compuestos en su mayor parte de materiales rápidamente renovables.
- Optar por materiales no peligrosos y menos contaminantes en su ciclo de vida.

### C. GESTIÓN.

Será en esta fase, que es una de las fases más importantes y difíciles de la vida útil de una instalación deportiva, en la que nos tenemos que priorizar la búsqueda del índice más alto de sostenibilidad y cuidado medioambiental, sobre todo en instalaciones ya construidas.

Nuestra adecuada gestión va permitir la adaptación de la instalación a las demandas de sus usuarios, y debe garantizar que la instalación cumple con los requisitos de calidad (seguridad, accesibilidad, etc.) y cuidado medioambiental.

La gestión ambiental de una instalación deportiva, si bien, como ya hemos comentado, estará condicionada por el diseño y su construcción, la inclusión de medidas ambientales en la gestión diaria, será la clave para poder hacer verdaderamente sostenible la actividad deportiva, y en todo caso, constituirá un ejemplo y recordatorio continuo para sus usuarios de la responsabilidad ambiental de todos. Algunas de las acciones serán:

#### 1. Mantenimiento Técnico de Instalaciones.

En esta gran diversidad de tareas existen trabajos que suponen un importante foco potencial de impacto medioambiental, ya que su realización implica grandes consumos, de gran cantidad de productos y sustancias con componentes potencialmente peligrosos, por lo que es necesario la aplicación de buenas prácticas como:

#### Fontanería:

- Establecer junto con el personal un plan de mantenimiento y detección de fugas que permita prevenir y corregir, en la mayor brevedad posible, puntos donde se estén generando pérdidas o consumos incontrolados de agua.

## 6.6. MEDIDAS PARA MEJORAR LOS CRITERIOS DE CALIDAD AMBIENTAL Y OPTIMIZAR LAS INSTALACIONES DEPORTIVAS

- Valorar la introducción de energías renovables para el calentamiento de agua sanitaria y piscinas de invierno.
- A la hora de adquirir nuevos equipos, tener en cuenta el consumo energético como uno de los principales criterios de compra.
- En los trabajos de remodelación de servicios o vestuarios, elegir limitadores de presión, difusores y temporizadores en griferías y mecanismos de descarga en cisternas, que minimicen el consumo de agua.
- Incluir criterios medioambientales en suministro de materiales como tubos u otras piezas de fontanería, teniendo en cuenta el material en el cual están fabricados o las posibilidades de ahorro de agua que suponen estas piezas.

### Mantenimiento del sistema eléctrico:

Debe establecerse un plan de control y optimización del sistema eléctrico e iluminación de las instalaciones donde se tenga en cuenta las siguientes pautas:

- Asegurar un máximo aprovechamiento de la luz natural en el diseño de nuevas instalaciones o ampliaciones de las ya existentes.
- Promover, en lo posible, opciones que propicien el uso de energías renovables y encaminadas a la reducción del consumo energético.
- Establecer la zonificación y planificación del cuadro eléctrico en función de los espacios y usos previstos en cada sector. El control de encendido/apagado debe limitarse al propio personal del centro deportivo evitando el control externo por parte de los usuarios.

- Hacer una elección adecuada de la potencia contratada.
- Elección de luminarias, lámparas y otros elementos con la máxima clasificación energética.

### Mantenimiento del sistema de climatización/agua caliente:

- Son muchas las medidas que pueden evitar un consumo energético excesivo derivado no sólo de un incorrecto uso de los equipos sino de un mal estado de éstos e incorrecto aislamiento del edificio.
- Mejorar el sistema general de aislamiento de las instalaciones: incluir doble acristalamiento en ventanas o instalar puertas de paso entre diferentes zonas. Además de evitar pérdidas energéticas, se consigue mejorar el aislamiento acústico del edificio.
- Si se adquieren o sustituyen calderas de combustión, priorizar las que presenten menor emisión de gases de combustión (por ejemplo, gas natural).
- Aprobar la instalación de termostatos independientes en las diferentes estancias con el fin de adecuar la temperatura según el tipo de actividad e intensidad de uso de cada espacio. El control de estos termostatos debe limitarse al propio personal del centro deportivo evitando el control externo por parte de los usuarios.
- En caso de renovar o ampliar el sistema de climatización, adquirir equipos que no utilicen CFCs ni HCFCs como gases refrigerantes conforme a los plazos y especificaciones de la legislación aplicable.

## 6.6. MEDIDAS PARA MEJORAR LOS CRITERIOS DE CALIDAD AMBIENTAL Y OPTIMIZAR LAS INSTALACIONES DEPORTIVAS

### Mantenimiento de piscinas:

- Estudiar la viabilidad de aprovechar el agua procedente del vaso de la piscina en las operaciones de vaciado o en los reboses.
- Usar productos con ausencia o bajo contenido de sustancias tóxicas o peligrosas en las tecnologías de desinfección. Los productos deberán contar con certificación ambiental.
- Valorar la opción de utilizar ozono dentro del sistema, considerado el mejor desinfectante posible, además de ser un floculante natural y un potente antialgas lo que implicaría un importante ahorro en el uso de otros productos químicos.
- Los depósitos que contengan diferentes productos han de estar separados dentro de cubetas independientes que eviten su mezcla accidental y vertido al sistema de alcantarillado.
- Poner a la vista del personal de mantenimiento carteles, etiquetas u otros distintivos donde se especifiquen las correctas normas de manipulación de productos químicos.
- Velar para que los mecanismos de dosificación de diferentes productos que se emplean en la depuración del agua sean los más adecuados y eficientes. De esta manera se evitan incorrectas dosificaciones y manipulación directa por parte del personal.
- Estudiar la posibilidad de cubrir la lámina de agua caliente de los vasos con mantas térmicas durante las horas que el recinto esté cerrado al público. Así se evita la evaporación del agua, principal fuente de pérdidas energéticas.

### 2. Mantenimiento de Zonas Verdes.

Incluir criterios medioambientales en las compras y suministro de materiales:

- Evitar, en lo posible, la elección de uso de estos herbicidas y pesticidas tóxicos. Emplear especies vegetales adecuadas y más resistentes a los ataques, productos fitosanitarios ecológicos y medios biotécnicos que controlen la proliferación de plantas y organismos indeseados.
- Comprar evitando el exceso de envoltorios, adquiriendo envases de gran formato que reducen la producción de residuos o envases que puedan ser retornables al proveedor.

Proporcionar los medios necesarios para la correcta gestión de los residuos que se generan específicamente en los trabajos de mantenimiento de zonas verdes:

- Habilitar un espacio para el almacenamiento de residuos peligrosos y la contratación de un gestor autorizado para su retirada.
- Solicitar a los servicios municipales un contenedor específico para restos de poda y siega y su retirada periódica.
- Estudiar la posibilidad de crear aljibes u otros mecanismos de recogida de agua de lluvia, o procedente de otros usos, que posibiliten su reutilización en el mantenimiento de las zonas verdes, así como la posibilidad de renovar los dispositivos de riego por aquellos de mayor eficiencia disponibles en el mercado.

## 6.6. MEDIDAS PARA MEJORAR LOS CRITERIOS DE CALIDAD AMBIENTAL Y OPTIMIZAR LAS INSTALACIONES DEPORTIVAS

- Sopesar la posibilidad de sustituir césped natural por césped artificial en zonas deportivas. Esta opción permitirá economizar agua, ahorrar tiempo en trabajos de siega y tratamiento de fitosanitarios, así como optimizar el uso deportivo de estas zonas. Además ten en cuenta que la Ordenanza del agua limita las superficies vegetales con elevado consumo de agua.

### 3. Trabajos de Limpieza.

Incluir criterios medioambientales en las compras y suministro de materiales:

- Escoger productos de limpieza ecológicos que aseguran la eficacia del producto con una mayor protección medioambiental y de la salud de los trabajadores.
- Elegir productos de limpieza alternativos como las llamadas bayetas ecológicas.
- En el suministro de material destinado a los aseos incluir medidas de mejora ambiental como la colocación de dispensadores por goteo de jabón líquido, que permiten dosificar la cantidad exacta o la adquisición de papel higiénico en forma de rollos industriales.
- Proporcionar los medios necesarios para la correcta gestión de residuos que los servicios de limpieza se encargan de retirar, además de los que éste servicio genera específicamente.
- Solicitar los distintos tipos de contenedores municipales de residuos generales para cubrir las necesidades del centro deportivo.

- Planificar y disponer de papeleras y bolsas en las diferentes áreas del centro deportivo para facilitar el trabajo del servicio de limpieza. Es importante disponer de papeleras para restos, envases y papel y cartón con el fin de que los usuarios puedan separar los residuos y bolsas con los colores adecuados para facilitar su recogida selectiva.
- Habilitar un espacio para el almacenamiento de residuos peligrosos propios de los trabajos de limpieza como son envases de productos químicos y aerosoles, y contratar un gestor autorizado para su retirada.
- Debido a sus características, los residuos higiénicos femeninos deben ser retirados periódicamente por un gestor autorizado.

### 4. Oficinas.

Incluir criterios medioambientales en las compras y suministro de equipos y material de papelería:

- En caso de adquirir nuevos equipos como ordenadores o impresoras es fundamental que se tenga en cuenta el consumo energético como uno de los principales criterios de compra y las opciones de impresión a doble cara.
- A la hora de comprar el papel en primer lugar elegir papel reciclado o, en su defecto, papel con el sello FSC o PEFC en cuyo origen o fabricación se tienen en cuenta criterios de sostenibilidad.
- A la hora de comprar consumibles de impresoras elegir tóner y cartuchos de impresión reciclados.

## 6.6. MEDIDAS PARA MEJORAR LOS CRITERIOS DE CALIDAD AMBIENTAL Y OPTIMIZAR LAS INSTALACIONES DEPORTIVAS

- A la hora de adquirir productos varios de papelería como bolígrafos, carpetas, rotuladores o marcadores, es necesario ajustarse a las necesidades reales y no generar compras innecesarias.

Proporcionar los medios necesarios para la correcta gestión de los residuos que se generan específicamente en las oficinas:

- Papeleras para restos orgánicos y otros residuos.
- Papeleras para envases latas de refrescos, vasos de plástico, bolsas, papel de aluminio...
- Contenedores para la separación de papel y cartón desechable.
- Contenedores para la separación de cartuchos de impresión gastados.
- La retirada de tóner y cartuchos de impresión gastados deberá realizarse a través de un gestor autorizado contratado para este fin.

### 5. Cafetería / Máquinas expendedoras.

Estos puntos de consumo generan impactos ambientales asociados al consumo de agua y energía y a la generación de residuos, por lo debemos aplicar unas pautas que permitirán ser más respetuoso con el medio ambiente:

- Proporcionar los medios necesarios para la correcta gestión de los residuos que se generan específicamente en cafetería en cuanto a disponibilidad y ubicación de contenedores y papeleras.

- Controlar la correcta gestión de residuos por parte de la empresa concesionaria del servicio de cafetería.
- Procurar que las máquinas expendedoras tengan la mejor clasificación energética.
- Fomentar la adquisición de productos de “comercio justo”.

### 6. Botiquín.

Las pautas que permitirán que el servicio de botiquín sea más respetuoso con el medio ambiente:

- Proporcionar los medios necesarios para la correcta gestión de los residuos biosanitarios que se generan específicamente en el botiquín a través de la contratación de un gestor autorizado que proporcione los contenedores específicos y la retirada de estos residuos.

### 7. Actividades Deportivas.

Las pautas que permitirán que las actividades deportivas desarrolladas en las instalaciones sean más respetuosas con el medio ambiente:

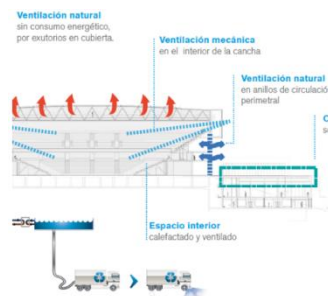
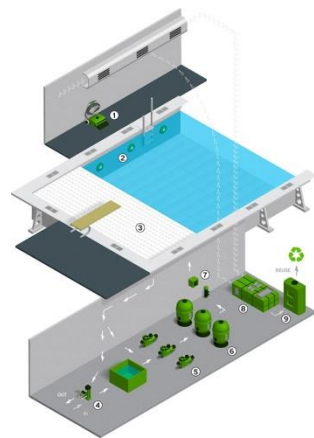
- Atender las demandas generadas por el personal técnico deportivo en cuanto a las condiciones necesarias para el buen desarrollo de las actividades deportivas.

## 6.6. MEDIDAS PARA MEJORAR LOS CRITERIOS DE CALIDAD AMBIENTAL Y OPTIMIZAR LAS INSTALACIONES DEPORTIVAS

- Incorporar en la toma de decisiones en materia medioambiental a todo el equipo de trabajo de las instalaciones deportivas donde estén representadas todas y cada una de las áreas de trabajo.
- Considerar como material relacionado con la actividad deportiva no sólo el puramente deportivo, sino también el informativo y promocional, de modo que los criterios medioambientales se extiendan a su producción y difusión (evitar papel clorado, tintas nocivas, tiradas excesivas, embalajes o estuches innecesarios) además de fomentar los productos locales.

Incluir criterios medioambientales en las compras y suministro de material deportivo:

- Tan importante es la producción ambientalmente correcta como que, una vez que el producto ha ofrecido servicio, el residuo generado no produzca impactos nocivos al medio ambiente y que la gestión de ese residuo no conlleve el empleo de técnicas o métodos de destrucción contaminantes. Los gestores deportivos encargados de la contratación de suministros pueden discriminar positivamente la elección de materiales cuyos fabricantes hayan aplicado criterios ambientales y de sostenibilidad como es la colaboración con proveedores de comercio justo.
- Existen iniciativas para la promoción de la reducción, reutilización y reciclaje de equipamiento deportivo como es su cesión a alguna institución que pueda repartirlo entre los más desfavorecidos o asociaciones deportivas.
- Proporcionar los medios necesarios para la correcta gestión de residuos generadas en torno a las actividades deportivas como es la disposición de papeleras selectivas para residuos de papel, envases u orgánicos con el fin de que los usuarios puedan separar los residuos en su origen.



## 6.7. TABLA DE REGISTRO DE CALIDAD AMBIENTAL Y OPTIMIZACIÓN DE LAS INSTALACIONES DEPORTIVAS

Finalmente, tras aportar las medidas para mejorar los criterios de calidad ambiental y optimizar las instalaciones deportivas, hemos ampliado una tabla donde integramos nuestras medidas concretas, a los criterios comunes de calidad ambiental que se proponen desde el PDIEDA, considerando que esta propuestas evaluarán con más precisión si las instalaciones deportivas cumplen con criterios medioambientales o cuáles son sus áreas de oportunidad:

Para la valoración de cada una de las declaraciones o ítems, se utiliza la escala del 1 al 5, los cuales representan los siguientes valores:

- ✓ **1:** No cumple (menos del 20%).
- ✓ **2:** Cumple parcialmente (entre un 21% y un 40%).
- ✓ **3:** Cumple suficientemente (entre un 41% y un 60%).
- ✓ **4:** Cumple bastante bien con el criterio (entre un 61% y un 80%).
- ✓ **5:** Cumple totalmente con el criterio (entre un 81% y un 100%).



### A. PLANIFICACIÓN:

Criterios	Se cumple	No se cumple	No procede	Puntuación
<b>PLANTEAMIENTO</b>				
Proporcionalidad del equipamiento en relación con la demanda: programa funcional, aforo, dimensiones, etc.				
Prioridad de reutilización o rehabilitación de instalaciones preexistentes sobre nuevas construcciones.				
Opción ambientalmente más favorable entre la multifuncionalidad de la instalación o la función única.				
Idoneidad de la capacidad de acogida del entorno y de la instalación, considerando variables ambientales y de satisfacción personal.				
<b>Extra:</b>				
Sensibilizar y concienciar a trabajadores y usuarios sobre el ahorro de suministros mediante cartelería y formación específica.				
Desarrollo de planes de mantenimiento preventivo y correctivo en fontanería, electricidad y maquinaria.				
Sustituir césped natural por césped artificial.				

## 6.7. TABLA DE REGISTRO DE CALIDAD AMBIENTAL Y OPTIMIZACIÓN DE LAS INSTALACIONES DEPORTIVAS

### A. PLANIFICACIÓN:

Criterios	Se cumple	No se cumple	No procede	Puntuación
<b>TERRITORIO/EMPLAZAMIENTO</b>				
Compatibilidad urbanística y con el Modelo Territorial de Andalucía.				
Adecuación paisajística de la instalación con el entorno natural o urbano y, en su caso, relación visual con el patrimonio cultural.				
Compatibilidad con los objetivos de conservación de los espacios naturales protegidos.				
Optimización de la movilidad, disponibilidad de transporte colectivo y dotaciones para el no motorizado.				
<b>Extra:</b>				
Orientación adecuada de la instalación.				
Fomento de la movilidad sostenible, mediante el desarrollo de carril bici.				
Aparcamiento de bicicletas.				

### B. INSTALACIÓN:

Criterios	Se cumple	No se cumple	No procede	Puntuación
<b>MATERIALES</b>				
Uso de materiales ambientalmente compatibles. Opción de materiales reciclados y reciclables.				
<b>Extra:</b>				
Aplica criterios medioambientales en suministro de materiales de mantenimiento: fontanería, electricidad...				
Tiene digitalizada la información para la reducción del consumo de papel: web, RRSS, registro y gestión digital...				
Compra papel reciclado o, en su defecto, papel con el sello FSC o PEFC.				
Compra de tóner y cartuchos de impresión reciclados.				
Pone a la vista carteles, etiquetas u otros distintivos donde se especifiquen las correctas normas de manipulación de productos químicos.				
Habilita un espacio para el almacenamiento de residuos peligrosos y la contratación de un gestor autorizado para su retirada.				
Usa productos de limpieza ecológicos.				

## 6.7. TABLA DE REGISTRO DE CALIDAD AMBIENTAL Y OPTIMIZACIÓN DE LAS INSTALACIONES DEPORTIVAS

### B. INSTALACIÓN:

Criterios	Se cumple	No se cumple	No procede	Puntuación
<b>MATERIALES</b>				
<b>Extra:</b>				
Usa dispensadores por goteo para productos líquidos.				
Compra grandes cantidades de material para evitar el exceso de envoltorios y envases.				
Compra de productos de "comercio justo".				

Criterios	Se cumple	No se cumple	No procede	Puntuación
<b>ENERGÍA</b>				
Ecoeficiencia o características bioclimáticas de la instalación.				
Utilización de sistemas de energía renovable.				
Uso de sistemas o instalaciones de reducción del consumo de energía y mejora del rendimiento energético.				
<b>Extra:</b>				
Usa energías renovables para calentar agua sanitaria y piscinas de invierno.				
Usa energías renovables y encaminadas a la reducción del consumo energético.				
Aprovecha de la luz natural.				
Tiene planificado el cuadro eléctrico en función de los espacios y usos previstos en cada sector.				
Control de encendido/apagado limitado al propio personal.				
Elige de forma adecuada la potencia contratada.				
Tiene sensores de iluminación.				

## 6.7. TABLA DE REGISTRO DE CALIDAD AMBIENTAL Y OPTIMIZACIÓN DE LAS INSTALACIONES DEPORTIVAS

### B. INSTALACIÓN:

Criterios	Se cumple	No se cumple	No procede	Puntuación
<b>ENERGÍA</b>				
<b>Extra:</b>				
Tiene luminarias, lámparas de bajo consumo y máxima clasificación energética.				
Tiene en cuenta el consumo de los nuevos equipos a la hora de comprar: maquinaria, vending, climatización...				
Revisa el aislamiento térmico de la instalación.				
Revisa el aislamiento acústico de la instalación.				
Incluye doble acristalamiento en ventanas o instalar puertas de paso entre diferentes zonas.				
Utiliza termostatos independientes en las diferentes estancias.				
Tiene planificados los periodos de mayor y menos uso, de forma manual o domótica.				
Cubre la lámina de agua caliente de los vasos con mantas térmicas.				
Tiene cerrados o aislados los DRE (depósitos regulación de equilibrio) o vasos de compensación.				
Tiene aislamientos en las tuberías, intercambiadores, bombas y bocas acumuladoras de la instalación.				

Criterios	Se cumple	No se cumple	No procede	Puntuación
<b>AGUA</b>				
Uso de sistemas de captación y reducción del consumo de agua.				
Gestión de zonas ajardinadas. Sistemas de riego de bajo consumo.				
<b>Extra:</b>				
Tiene un plan de prevención y corrección de fugas.				
Tiene limitadores de presión, difusores y temporizadores, en grifería y duchas.				
Tiene limitadores de descargas en WC. La descarga máxima no podrá superar los 6 litros.				
Aprovecha el agua procedente del vaso de la piscina en las operaciones de vaciado o en los reboses.				
Estudia la posibilidad de crear, o tiene, aljibes u otros mecanismos de recogida de agua de lluvia para regadío.				
Tiene temporalizadas las bombas de recirculación de piscina.				

## 6.7. TABLA DE REGISTRO DE CALIDAD AMBIENTAL Y OPTIMIZACIÓN DE LAS INSTALACIONES DEPORTIVAS

### B. INSTALACIÓN:

Criterios	Se cumple	No se cumple	No procede	Puntuación
<b>CONTAMINACIÓN</b>				
Sistemas de reducción de la contaminación lumínica.				
Sistemas de reducción de la contaminación acústica.				
Sistemas de reducción de la contaminación lumínica.				
<b>Extra:</b>				
Utiliza calderas que presenten menor emisión de gases de combustión (por ejemplo, gas natural).				
Utiliza sistemas de climatización que no utilicen CFCs ni HCFCs como gases refrigerantes.				
Utiliza productos con bajo contenido de sustancias tóxicas o/y contar con certificación ambiental en los productos de mantenimiento y limpieza.				
Utiliza ozono / UV dentro del sistema de desinfección de la piscina.				
Usa herbicidas y pesticidas no tóxicos, ecológicos.				
Emplea especies vegetales adecuadas y más resistentes a los ataques.				

Criterios	Se cumple	No se cumple	No procede	Puntuación
<b>GESTIÓN DE RESIDUOS</b>				
Sistemas de tratamiento de residuos y vertidos.				
<b>Extra:</b>				
Mantiene los productos químicos e higiénicos sanitarios separados dentro de cubetas.				
Dispone de papeleras clasificadoras para restos: envases y papel y cartón.				
Cuenta con un contenedor específico, de los servicios municipales, para restos de poda y siega y su retirada periódica.				
Cuenta con distintos tipos de contenedores municipales de residuos generales para cubrir las necesidades del centro deportivo.				
Gestiona los residuos que los servicios de limpieza se encargan de retirar.				
Tiene habilitado un espacio para el almacenamiento de residuos peligrosos, y contratar un gestor autorizado para su retirada.				
Realiza una correcta separación y gestión de los residuos: orgánicos, envases, plástico, papel y cartón, y tóner y cartuchos de impresión a través de un gestor autorizado.				

## 6.8. RESULTADOS Y CONCLUSIONES DE LAS INSTALACIONES ANALIZADAS

### 1. PISCINA MUNICIPAL CUBIERTA DE EL EJIDO: NEXA FIT

La piscina municipal cubierta obtiene la siguiente puntuación después del análisis de calidad ambiental y optimización de las instalaciones deportivas:

- En el apartado de Planificación: 4,69 puntos sobre 5.
- En el apartado de Instalaciones: 4,72 puntos sobre 5.

Además de las puntuaciones anteriormente indicadas, hemos de señalar una serie de recomendaciones a realizar en la instalación de cara al futuro para mejorar la calidad ambiental y la optimización energética.

- o Realización de una campaña de sensibilización y concienciación para los trabajadores/as y usuarios/as sobre el ahorro de suministros mediante cartelería y formación específica.
- o Ampliar la instalación de sensores de iluminación en más zonas de la instalación.
- o Planificar los periodos de mayor y menos uso, de forma manual o domótica.
- o Cubrir la lámina de agua caliente de los vasos con mantas térmicas en aquellas épocas donde haya más diferencia térmica entre la noche y el día.
- o Utilizar ozono/UV dentro del sistema de desinfección de la piscina.

### 2. ESTADIO MUNICIPAL DE SANTO DOMINGO

El Estadio Municipal de Santo Domingo obtiene la siguiente puntuación después del análisis de calidad ambiental y optimización de las instalaciones deportivas:

- En el apartado de Planificación: 4,14 puntos sobre 5.
- En el apartado de Instalaciones: 3,31 puntos sobre 5.

Además de las puntuaciones anteriormente indicadas, hemos de señalar una serie de recomendaciones a realizar en la instalación de cara al futuro para mejorar la calidad ambiental y la optimización energética.

- o Realización de una campaña de sensibilización y concienciación para los trabajadores/as y usuarios/as sobre el ahorro de suministros mediante cartelería y formación específica.
- o Sustituir el césped natural por césped artificial.
- o Usar materiales ambientalmente compatibles (reciclados y reciclables).
- o Instalar dispensadores por goteo para productos líquidos (por ejemplo, jaboneras).
- o Mejorar la ecoeficiencia y la características bioclimáticas del Estadio.
- o Instalar sensores de iluminación en las zonas de tránsito, así como el cambio de las luminarias actuales por lámparas de bajo consumo y máxima clasificación energética.
- o Valorar el consumo triple A en la compra de nuevos equipos: maquinaria, climatización,...
- o Estudiar la instalación de doble acristalamiento en ventanas o puertas de paso entre diferentes zonas.

## 6.8. RESULTADOS Y CONCLUSIONES DE LAS INSTALACIONES ANALIZADAS

### 3. PABELLÓN MUNICIPAL DE LAS NORIAS

El pabellón municipal de Las Norias obtiene la siguiente puntuación después del análisis de calidad ambiental y optimización de las instalaciones deportivas:

- En el apartado de Planificación: 4,00 puntos sobre 5.
- En el apartado de Instalaciones: 2,40 puntos sobre 5.

Además de las puntuaciones anteriormente indicadas, hemos de señalar una serie de recomendaciones a realizar en la instalación de cara al futuro para mejorar la calidad ambiental y la optimización energética.

- o Fomentar la movilidad sostenible mediante el desarrollo del carril bici en las inmediaciones de la instalación y colocación de un aparcamiento para bicis.
- o Aplicar criterios medioambientales en la compra de suministros de mantenimiento para la fontanería y electricidad.
- o Poner a la vista carteles, etiquetas u otros dispositivos donde se especifiquen las correctas normas de manipulación de productos químicos.
- o Instalar dispensadores por goteo para productos líquidos (por ejemplo, jaboneras).
- o Mejorar la ecoeficiencia y las características bioclimáticas del Pabellón.
- o Instalar sensores de iluminación en las zonas de tránsito, así como el cambio de las luminarias actuales por lámparas de bajo consumo y máxima clasificación energética.
- o Revisar el aislamiento térmico y acústico de la instalación.
- o Disponer de papeleras clasificadoras para envases, papel y cartón.

### 4. PABELLÓN MUNICIPAL DE BALERMA

El pabellón municipal de Balerma obtiene la siguiente puntuación después del análisis de calidad ambiental y optimización de las instalaciones deportivas:

- En el apartado de Planificación: 3,84 puntos sobre 5.
- En el apartado de Instalaciones: 2,92 puntos sobre 5.

Además de las puntuaciones anteriormente indicadas, hemos de señalar una serie de recomendaciones a realizar en la instalación de cara al futuro para mejorar la calidad ambiental y la optimización energética.

- o Realización de una campaña de sensibilización y concienciación para los trabajadores/as y usuarios/as sobre el ahorro de suministros mediante cartelería y formación específica.
- o Desarrollo de planes de mantenimiento preventivo y correctivo en fontanería, electricidad y maquinaria.
- o Fomentar la movilidad sostenible mediante el acercamiento del carril bici a la instalación.
- o Poner a la vista carteles, etiquetas u otros distintivos donde se especifiquen las correctas normas de manipulación de productos químicos.
- o Usar sistemas o instalaciones de reducción del consumo de energía y mejora del rendimiento energético.
- o Utilizar energías renovables y encaminadas a la reducción del consumo eléctrico (por ejemplo, instalación placas solares).
- o Instalar sensores de iluminación en las zonas de tránsito, así como el cambio de las luminarias actuales por lámparas de bajo consumo y máxima clasificación energética.

## 6.8. RESULTADOS Y CONCLUSIONES DE LAS INSTALACIONES ANALIZADAS

### 5. PABELLÓN MUNICIPAL DE EL EJIDO


El pabellón municipal de El Ejido obtiene la siguiente puntuación después del análisis de calidad ambiental y optimización de las instalaciones deportivas:

- En el apartado de Planificación: 4,38 puntos sobre 5.
- En el apartado de Instalaciones: 2,94 puntos sobre 5.

Además de las puntuaciones anteriormente indicadas, hemos de señalar una serie de recomendaciones a realizar en la instalación de cara al futuro para mejorar la calidad ambiental y la optimización energética.

- o Sensibilizar y concienciar a trabajadores/as y usuarios/as sobre el ahorro de suministros mediante cartelería y formación específica.
- o Desarrollar planes de mantenimiento preventivo y correctivo en fontanería, electricidad y maquinaria.
- o Comprar papel reciclado, así como tóner y cartuchos de impresión reciclados.
- o Instalar sensores de iluminación en zonas de tránsito de la instalación.
- o Cambiar las luminarias actuales, por lámparas de bajo consumo y máxima clasificación energética.
- o Revisar el aislamiento térmico y acústico de la instalación.
- o Incluir el doble acristalamiento en ventanas o instalar puertas de paso entre diferentes zonas.
- o Disponer de papeleras clasificadoras para restos: envases , papel y cartón.





## 7. MEDIDAS PARA GARANTIZAR LOS DERECHOS Y DEBERES DE LOS USUARIOS/AS



## 7.1. INTRODUCCIÓN

Las instalaciones deportivas municipales son de titularidad pública, propiedad del Ayuntamiento del municipio y pueden estar gestionadas de manera directa o en régimen de concesión para la gestión y explotación por una empresa o club deportivo. El funcionamiento de los diferentes espacios deportivos y complementarios, se regirá de acuerdo a las directrices de la planificación en el Plan Local de Instalaciones y Equipamientos Deportivos del municipio, que puede ser objeto de modificación o actualización, cuando las necesidades de las instalaciones así lo requieran o lo dicte la Delegación de Deportes del Ayuntamiento.

El objeto es establecer el conjunto de normas y procedimientos que garanticen los derechos y deberes de los usuarios en las instalaciones deportivas municipales. Se trata de un documento fundamental para el buen funcionamiento de las instalaciones y de los distintos espacios y equipamientos deportivos.

Por tanto, con la elaboración de estas normas de utilización se persigue:

- Informar a los usuarios de aquellos aspectos que garanticen una práctica segura y fiable.
- Asegurar una conducta adecuada de los usuarios y una buena convivencia.
- Asegurar el buen estado de conservación de las instalaciones y equipamientos.

## 7.2. DERECHOS Y DEBERES DE LOS USUARIOS/AS

### A. DERECHOS

Son derechos de los usuarios/as:

1. Disfrutar y hacer uso, de acuerdo a las normas de uso establecidas, de todos los servicios y espacios de las instalaciones deportivas en los días y horarios señalados en el programa establecido.
2. Hacer uso de los servicios y espacios complementarios como vestuarios, aseos, etc., en los términos previstos en el reglamento y normas de uso interno, de cada instalación, en su caso.
3. Encontrar las instalaciones, el mobiliario y el material deportivo en adecuadas condiciones de uso.
4. Ser informado sobre las condiciones de uso de las instalaciones deportivas, así como de los programas y servicios deportivos ofertados en ellas.
5. Las Instalaciones Deportivas Municipales permanecerán abiertas al público, y cualquier ciudadano/a podrá acceder a ellas, y utilizarlas de acuerdo con la normativa vigente y el abono de los precios públicos correspondientes.
6. Recibir la información que se solicite sobre: horarios y posible cambio de estos; precios, cuotas y condiciones de uso; reservas; suspensión de servicios; actividades puntuales; etc.
7. Recibir una atención y trato cordial por parte del personal del servicio deportivo.
8. El aforo ha de ser limitado a un cierto número de personas.

## 7.2. DERECHOS Y DEBERES DE LOS USUARIOS/AS

9. Las instalaciones han de facilitar el acceso a todas aquellas personas que padecen algún tipo de discapacidad física.
10. Presentar las quejas, sugerencias o reclamaciones que estimen convenientes para la mejora de la gestión de la instalación por escrito en las hojas disponibles para ello.
11. A solicitar sus datos personales registrados, a rectificarlos, suprimirlos y oponerse al tratamiento de sus datos.
12. Cualquier otro derecho que esté recogido en la legislación vigente.

### B. OBLIGACIONES

Son obligaciones de los usuario/as:

1. Guardar el debido respeto, en todas las zonas de las instalaciones deportivas municipales, a los demás usuarios, espectadores y personal de las mismas; así como atender en todo momento las indicaciones que éste le realice en su tarea de supervisión de toda actividad que se lleve a cabo en las mismas.
2. Utilizar las instalaciones deportivas, equipamiento, material y mobiliario adecuadamente, evitando posibles deterioros o daños en las instalaciones o a la salud y derechos de los otros usuarios.
3. Presentar la pulsera, carné, tarjeta o documento identificativo estipulado para acreditar su condición de usuario, no pudiendo ceder o transmitirlo a un tercero, en las instalaciones que requieran la identificación de los usuarios.
4. Cumplir con los horarios establecidos para el desarrollo de la actividad de que se trate.
5. Cumplir con la normativa de aplicación en materia de tabaquismo, bebidas alcohólicas y sustancias estupefacientes.
6. Abonar los gastos que se ocasionen por el uso inadecuado, desperfectos, roturas o similares de las instalaciones y del material o mobiliario existente.
7. Mostrar la tarjeta, abono o cualquier otro documento de control al personal de las instalaciones, en el caso de que estos sean requeridos.
8. Cumplir las adecuadas condiciones de higiene y limpieza personal.
9. No se debe introducir en las instalaciones deportivas envases, comidas y bebidas, salvo en los espacios autorizados para ello.
10. Queda prohibido introducir, portar o utilizar cualquier clase de armas o de objetos que pudieran producir los mismos efectos, así como bengalas, petardos, explosivos o, en general, productos inflamables, fumíferos o corrosivos.
11. Evitar los juegos peligrosos y violentos.
12. No se permite el acceso de animales, de cualquier especie, al interior de las instalaciones, salvo los perros guías de invidentes.
13. Si se padece alguna enfermedad infectocontagiosa, o se tiene indicios de ello, deberá ponerlo en conocimiento del médico y evitar el uso de las instalaciones, sobre todo de instalaciones acuáticas.

## 7.3. PROTECCIÓN DE DATOS

En las instalaciones deportivas municipales donde el usuario tenga que realizar una inscripción en alguna actividad programada, procede, a través de un formulario, a la recogida de los datos personales de las personas que acceden a esa instalación como abonados o usuarios.

Al objeto de dar cumplimiento a lo dispuesto en el artículo 6 de la Ley Orgánica de Protección de Datos en su Reglamento General de Protección de Datos debemos de aplicar en las instalaciones deportivas un correcto tratamiento y protocolo de los datos de los usuarios.

- Los datos personales deben ser tratados de forma lícita, leal y transparente.
- Los datos personales deben ser recogidos con fines determinados explícitos y legítimos: tratando los datos exclusivamente para las finalidades para las que fueron recogidos e informando y con una base legal que legitime el tratamiento, como el consentimiento explícito o la relación contractual.
- Los datos personales deben ser adecuados, pertinentes y limitados a lo necesario en relación con el tratamiento: se trata de no requerir más información que la estrictamente necesaria para la finalidad.
- Los datos personales deben ser exactos y estar siempre actualizados.
- Los datos personales deben mantenerse de forma que se permita la identificación de los interesados durante no más tiempo del necesario para los fines del tratamiento.
- Los datos personales deben ser tratados de tal manera que se garantice su seguridad.

Se debe informar a los interesados de modo expreso, preciso e inequívoco de que:

- El gestor de la instalación es responsable del tratamiento de datos de carácter personal que figura dado de alta ante la Agencia Española de Protección de Datos.
- Sus datos facilitados a través del formulario serán registrados y tratados con las siguientes finalidades:
  - Registrarle como usuario de la instalación o, en su caso, como representante legal del menor usuario.
  - Permitirle el acceso a las instalaciones
  - Facilitarle el uso de nuestros Servicios
  - Agilizar el seguimiento de la relación contractual.
  - Enviarle información, inclusive comercial, por cualquier medio, de las actividades, servicios, promociones que se desarrollan en la instalación deportiva.





## 8. MEDIDAS PARA GARANTIZAR LA SEGURIDAD EN LAS INSTALACIONES DEPORTIVAS



## 8.1. INTRODUCCIÓN

La seguridad en las instalaciones deportivas es un concepto que no solo se extrapola a la propia actividad deportiva que se desarrolla en la instalación, sino que se aborda desde el contexto constructivo, equipamientos, ejecución de la actividad en sí, eventos, emergencias, etc. Por lo tanto es necesario la planificación de la seguridad desde el propio proyecto de realización de la instalación deportiva, siendo muy importante la participación del gestor deportivo al conocer los riesgos que se desarrollan durante las actividades deportivas y los eventos realizados en las instalaciones, necesario tener un plan de gestión, con las circulaciones de deportistas, usuarios, espectadores, trabajadores, etc.



## 8.2. LA SEGURIDAD EN LA ELABORACIÓN DE PROYECTOS DE INSTALACIONES DEPORTIVAS

### 8.2.1. ASPECTOS LEGALES OBLIGATORIOS EN LA ELABORACIÓN DE LOS PROYECTOS DE IIDD DESDE EL PUNTOS DE VISTA DE LA SEGURIDAD

- **Requisitos establecidos en la Ley de Ordenación de la Edificación (Ley 38/1999):**
  - Requisitos básicos de la edificación relativos a la seguridad:
    - Seguridad estructural.
    - Seguridad en caso de incendio.
    - Seguridad de utilización.
- **El Código Técnico de Edificación (CTE):**
  - Desarrolla cumplimiento Requisitos Básicos de Seguridad y Habitabilidad de la Ley de Ordenación de Edificación (LOE).
  - Aborda las diferentes normas básicas que recogía la LOE, desarrollando los siguientes Documentos Básicos (DB):
    - DB SE Seguridad Estructural.
    - DB SI Seguridad en caso de incendio.
    - DB SU Seguridad de utilización.
    - DB HS Salubridad.
    - DB HR Protección frente al ruido.
    - DB HE Ahorro de energía.

## 8.2. LA SEGURIDAD EN LA ELABORACIÓN DE PROYECTO DE INSTALACIONES DEPORTIVAS

- **Normas específicamente deportivas:**

- RD 2816/1982 “Reglamento General de Policía de Espectáculos Públicos y Actividades Recreativas”.
- RD 769/1993 “Reglamento para la prevención de la violencia en Espectáculos Deportivos”.
- Normas deportivas de las diferentes Comunidades Autónomas (piscinas, barreras arquitectónicas, etc.)

- **Otras normas de obligado cumplimiento, para cumplir con los requisitos básicos de la edificación (funcionalidad, seguridad y habitabilidad):**

- Normas sobre eliminación de barreras arquitectónicas.
- Disposiciones mínimas de seguridad y de salud en las obras de construcción.
- Normas sobre las diferentes instalaciones (fontanería, electricidad, carpintería, abastecimiento de agua y vertido, calefacción, ACS, energía, yesos, etc.).

### 8.2.2. CONTENIDOS INCLUIDOS DENTRO DE UN PROGRAMA DE NECESIDADES RELACIONADO CON LOS PRINCIPIOS DE ECONOMÍA, ADAPTABILIDAD, SEGURIDAD, CALIDAD, FUNCIONALIDAD Y POLIVALENCIA

- Tipo de instalación.
- Tipos y nº de espacios deportivos.

- Tipos y nº de espacios auxiliares (vestuarios, almacenes, etc.) .
- Superficies, volúmenes, profundidades, etc.
- Prioridades en caso necesario.
- Accesibilidad a la instalación.
- Accesibilidad a todos los elementos (luminarias, cortinas, etc.).
- Control de accesos.
- Seguridad en la instalación (materiales y diseños adecuados y sistemas de control).
- Circulaciones internas (diferenciadas, cómodas y sin grandes distancias).
- Sistemas energéticos.
- Aislamientos térmicos y acústicos.
- Ventilaciones (natural-forzada, renovaciones de aire).
- Iluminación (natural-artificial).
- Climatizaciones.
- Temperaturas deseadas.
- Orientaciones edificios.
- Puertas (sistemas de apertura y cierre, dimensiones, materiales, etc.).
- Sistemas de alarmas (fuego y humo, control electroválvulas, inundaciones, etc.).
- Sonido.

## 8.2. LA SEGURIDAD EN LA ELABORACIÓN DE PROYECTOS DE INSTALACIONES DEPORTIVAS

- Pavimentos en espacios deportivos (adecuación a práctica y normas UNE y CEN).
- Pavimentos en espacios comunes (facilitar la limpieza y mantenimiento de la misma).
- Pavimentos en vestuarios, zonas de playa, etc. (fáciles de limpiar y antideslizantes).
- Paramentos interiores y exteriores de los edificios (mantenimiento mínimo y limpieza fácil).
- Equipamiento fijo y anclajes (seguridad y calidad).
- Señalética.



## 8.3. LA SEGURIDAD EN LAS INSTALACIONES DEPORTIVAS

Las materias de seguridad en las instalaciones deportivas se clasifican de la siguiente manera:

- Mantenimiento del orden y la tranquilidad.
- Seguridad física de instalaciones y recintos deportivos.
- Situaciones de emergencia y evacuación.
- Prevención y atención de accidentes personales.
- Protección de datos personales y de la información.
- Prevención de riesgos laborales.

En las instalaciones deportivas el mantenimiento del orden y la tranquilidad es una prioridad en el desarrollo del funcionamiento del programa de actividades desarrollado en la instalación. El orden y la tranquilidad debiera ser la normalidad. El orden y la tranquilidad son necesarios para el buen desarrollo de las actividades. Por ese motivo hay que tratar de mantenerlos. Sin embargo, en materia de orden y tranquilidad es donde se produce el mayor número de alteraciones. Disponer de “condiciones seguras” (básicas), mediante el cumplimiento de los requisitos obligatorios existentes. Es necesario actuar y llevar un procedimiento de trabajo:

- Acceder a los datos de riesgos y medidas, que proporciona la normativa de aplicación.
- Recopilarlos en una Guía para facilitar su conocimiento y gestión.
- Tomando como base la Guía, elaborar un “Plan de seguridad para mantenimiento del orden y la tranquilidad en recintos deportivos”. (Plan Seguridad MOT).

## 8.3. LA SEGURIDAD EN LAS INSTALACIONES DEPORTIVAS

En lo que respecta a la legislación de aplicación podemos destacar:

- **Actividades y Espectáculos:**
  - LEPAR 13/1999 de Andalucía y legislación de desarrollo.
  - RGPEPAR - R.D. 2816/1982 Actividades y espectáculos.
  - LSP 5/2014.
- **Competiciones deportivas de ámbito estatal:**
  - Ley 19/2007 contra la violencia, el racismo, la xenofobia la intolerancia en el deporte.
  - Real Decreto 203/2010. Reglamento de prevención de la violencia, el racismo, la xenofobia y la intolerancia en el deporte.
  - LSP 5/2014.

La seguridad en las instalaciones deportivas debe de encontrarse bajo una planificación que enmarque los diferentes riesgos derivados de las actividades propias que se desarrollan en ellas, o bien posibles riesgos extraordinarios que puedan ocasionarse en ellas:

- **Ante riesgos ordinarios o comunes a la propia actividad de la instalación:**
  - Para los riesgos ordinarios a causa de una organización inadecuada:
    - Plan de actividad: organización y gestión de la seguridad de la actividad, a través de los cuatro componentes básicos (aforo, accesos, permanencia y uso).

- Para los riesgos ordinarios por causa de conductas inadecuadas:
  - Guía de riesgos ordinarios y de requisitos obligatorios de seguridad: derechos, obligaciones y prohibiciones de los organizadores, titulares y todos los concurrentes de la actividad:
    1. Requisitos de aforo, acceso, permanencia y uso.
    2. Información de los requisitos de aforo, acceso, permanencia y uso.
    3. Control del cumplimiento de los requisitos de aforo, acceso, permanencia y uso.

- **Ante riesgos extraordinarios o ajenos a la propia actividad de la instalación:**
  - Plan de Gestión de Riesgos: identificación, análisis, evaluación y tratamiento de los riesgos posibles en la instalación.
  - Plan Integral de Seguridad:
    1. Introducción.
    2. Objeto y responsable del Plan.
    3. Ámbito o alcance.
    4. Organización.
    5. Procedimientos protocolos, medios y medidas organizativas.
    6. Objeto de la protección.

## 8.3. LA SEGURIDAD EN LAS INSTALACIONES DEPORTIVAS

7. Descripción pormenorizada del objeto de protección.
8. Programación de la actividad o evento en su caso.
9. Amenazas consideradas: identificación, análisis, valoración y gestión de riesgos.
10. Medidas, medios y servicios de seguridad aplicables.
11. Descripción pormenorizada de medidas y medios de seguridad.
12. Descripción pormenorizada de servicios de seguridad. Misión, roles y responsabilidades.
13. Interdependencias.
14. Procedimientos y protocolos de actuación.
15. Actuación y medios ante contingencias. Dispositivo específico de evacuación.
16. Plan de comunicaciones y coordinación.
17. Servicios médicos y de emergencia, en su caso.
18. Método de actualización y revisión el plan.
19. Anexos.

- **Ante riesgos colectivos:**

- Plan de Autoprotección: planificación de las acciones de prevención y de reacción ante situaciones de emergencia colectiva. El Plan de Autoprotección es obligatorio en espacios cerrados con aforo igual o superior a 2.000 personas, o con una altura de evacuación igual o superior a 28 m.; en instalaciones cerradas desmontables o de temporada con aforo igual o superior a 2.500 personas; instalaciones al aire libre con aforo igual o superior a 20.000 personas. Este documento contiene:
  1. La identificación y evaluación de riesgos.
  2. Las acciones y medidas necesarias para la prevención y control de riesgos.
  3. Las medidas de protección y otras actuaciones a adoptar en caso de emergencia.
- Plan de Emergencia: planificación de las acciones de reacción ante una situación de emergencia colectiva. Contiene:
  1. Identificación y clasificación de las emergencias.
  2. Procedimientos de actuación ante emergencias.
  3. Identificación y funciones de las personas y equipos.
  4. Identificación del responsable de la puesta en marcha del Plan.

## 8.3. LA SEGURIDAD EN LAS INSTALACIONES DEPORTIVAS

### 8.3.1. LA SEGURIDAD DE LOS ELEMENTOS Y EQUIPAMIENTOS EN LAS INSTALACIONES DEPORTIVAS

El Real Decreto 1801:2003 de Seguridad General de los productos recoge la necesidad de que cualquier producto que se encuentre en uso, cumpla la normativa de seguridad que le aplique y de las evaluaciones para garantizarlo frente a terceros.

Para los elementos y equipamientos deportivos es de aplicación las Normas UNE EN armonizadas y las directrices sobre evaluación de la Comisión Europea de la seguridad de los productos y códigos de buenas prácticas en materia de seguridad en las instalaciones deportivas. Por ejemplo, las canastas y porterías de baloncesto, fútbol, balonmano y hockey, de acuerdo con las Normas UNE-EN 1270, UNE-EN 748, UNE-EN 749 y UNE-EN 750.



### 8.3.2. MEDIDAS DE ATENCIÓN OBLIGATORIAS ANTE ACCIDENTES O EMERGENCIAS SANITARIAS EN INSTALACIONES DEPORTIVAS

- **Desfibrilador Semiautomático (DESA).** Real Decreto 365/2009, de 20 de marzo, por el que se establecen las condiciones y requisitos mínimos de seguridad y calidad en la utilización de desfibriladores automáticos y semiautomáticos externos fuera del ámbito sanitario.

- Artículo 3. Requisitos de funcionamiento de los desfibriladores semiautomáticos externos.

1. Los DESA que sean instalados según lo dispuesto en los artículos siguientes, deberán cumplir con lo establecido en el Real Decreto 414/1996, de 1 de marzo, por el que se regulan los productos sanitarios, ostentando el marcado CE que garantiza su conformidad con los requisitos esenciales que les resultan de aplicación.
2. Los DESA deberán ser utilizados en las condiciones especificadas por su fabricante y ser mantenidos adecuadamente, de forma que conserven la seguridad y prestaciones previstas durante su periodo de utilización.
3. Las autoridades sanitarias de las comunidades autónomas establecerán los mecanismos de control e inspección oportunos, de conformidad con lo dispuesto en el artículo 24 y concordantes del Real Decreto 414/1996, de 1 de marzo.



## 8.3. LA SEGURIDAD EN LAS INSTALACIONES DEPORTIVAS

- **Botiquín de primeros auxilios.** El Decreto 485/2019, de 4 de junio, por el que se aprueba el Reglamento Técnico Sanitario de las Piscinas en Andalucía, regula el material mínimo imprescindible que debe contemplar un botiquín en una instalación de piscina. Por lo que podemos hacerlo extensivo a toda instalación deportiva que mediante este material podamos prestar una asistencia mínima segura a los usuarios ante cualquier accidente.

- Gasas.
- Vendas elásticas.
- Povidona yodada al 10%.
- Agua oxigenada.
- Guantes desechables.
- Suero fisiológico y jeringas (para lavados).
- Algodón (para almohadillado, no para curas).
- Esparadrapo hipoalérgico.
- Apósitos estériles de diferentes tamaños.
- Tijera recta y pinzas de disección.
- Manta térmica.
- Férulas de inmovilización para extremidades.





## 9. PROPUESTAS DE INTERVENCIÓN



## 9.1. CONCRECIÓN DE DÉFICIT Y POTENCIALIDADES ACTUALES

Uno de los objetivos más importantes dentro de este Plan Local de Instalaciones y Equipamientos Deportivos es el de cuantificar la oferta de instalaciones de interés general.

El análisis de las instalaciones deportivas existentes nos permite identificar problemas, apreciar oportunidades de mejora, ver posibilidades de ampliación y en definitiva obtener la información suficiente para plantear mejoras de las instalaciones deportivas ya construidas.

Considerando que este citado Plan Local de Instalaciones y Equipamientos Deportivos está realizado bajo iniciativa municipal, las propuestas de actuación, que en este capítulo van a quedar planteadas, solo se recogen las relativas a las Instalaciones Deportivas titularidad pública. Quedan lógicamente fuera de estas propuestas de intervención las instalaciones deportivas privadas, aunque sean de acceso público.

El primer nivel de propuestas de este plan local está vinculado a la mejora de las instalaciones ya existentes, situándose por delante de un segundo nivel de propuestas vinculadas a la construcción de nuevos espacios e instalaciones. El razonamiento es lógico: es preferible invertir primero en adecuar los espacios deportivos existentes antes de lanzarse en la construcción de nuevas instalaciones.

Estas propuestas de intervención planteadas en este apartado son de gran importancia ya que su ejecución permitiría dar solución a problemas existentes en unos casos, y de adecuar las instalaciones a las nuevas normativas en otros casos y de cualquier manera mejorar las mismas para posibilitar su mejor aprovechamiento en beneficio de los ciudadanos.

Tras un primer análisis de las instalaciones existentes, se puede afirmar la presencia de las siguientes conclusiones:

### El Ejido

- El Pabellón municipal de el Ejido necesita un espacio polideportivo cubierto adosado al pabellón principal para poder dar cabida como espacio complementario a las demandas de la zona deportiva pabellón/piscina/parque municipal.
- Ejido Norte carece de espacio polideportivo cubierto, campo de fútbol y Piscina. Es fundamental un espacio cubierto (mínimo PAB-1) donde poder realizar una actividad polideportiva, una Piscina cubierta y un campo de fútbol (mínimo CAM-1) que se complementaría con las pistas descubiertas ya existentes.

### Almerimar

- Almerimar carece de espacio cubierto para poder realizar actividad polideportiva y física SAL (pabellón PAB-4b).

### Matagorda

- El núcleo de Matagorda necesita un espacio cubierto SAL, para dar respuesta a las demandas de la población.
- Necesidad de un carril bici/peatonal que comunique nuestro litoral.

## 9.2. DETERMINACIÓN DE PRIORIDADES

### PRIORIDAD ALTA:

- Construcción de instalaciones deportivas adaptada a los requerimientos de la población y al déficit detectado en el estudio informativo.
- Dar cobertura a las demandas de práctica deportiva hacia modalidades relacionadas con la salud y el ocio. La demanda existente se aleja de las instalaciones convencionales y se acerca a espacios alternativos de práctica valorando positivamente el contacto con la naturaleza.

### PRIORIDAD MEDIA:

- Oferta de espacios deportivos para actividades de promoción deportiva estrictamente. El resto debe ser soportado porcentualmente por los usuarios.
- Adaptación de horarios a las demandas de los usuarios/as.
- Actualización de protocolos de mantenimiento de las instalaciones deportivas.

### PRIORIDAD BAJA:

- Dar cobertura a los cambios en la demanda de la población que exige instalaciones deportivas de mayor calidad, que permiten satisfacer a los practicantes motivaciones relacionados con la salud y ocio.



## 9.3. PROPUESTAS DE ACTUACIÓN

Las propuestas incluidas en el presente apartado tienen por objetivo cubrir el déficit de los espacios deportivos convencionales regulados en la red básica. Por otro lado, se pretende además proporcionar una oferta de espacios deportivos no convencionales, considerados de especial importancia para cubrir las necesidades en relación a prácticas deportivas que la población demanda.

La actuación incluida en el PLIED afecta los siguientes ámbitos:

- 1º.- Propuestas de instalaciones deportivas de nueva construcción.
- 2º.- Propuestas en instalaciones deportivas existentes.
- 3º.- Actuaciones estratégicas de futuro.

### 9.3.1. NUEVAS CONSTRUCCIONES

#### NUEVAS INSTALACIONES DEPORTIVAS

- Pista polideportiva tipo POL-4 de acceso controlado situada en la ubicación actual de la caseta municipal de El Ejido.
- Galería de tiro, ubicada en finca rústica de las Palomas.
- Pista de patinaje, ubicada en terrenos del recinto ferial.
- Pista polideportiva tipo POL-4 de acceso controlado situada en la ubicación actual de la caseta municipal de Santa María del Águila.

- Pista polideportiva, tipo POL-4 en parcela ED-2-2 del sector OE-3-SM de Almerimar.
- Pabellón cubierto, tipo PAB-4, en parcela ED-2-2 del sector OE-3-SM de Almerimar.
- Campo de fútbol 11 tipo CAM-2, en parcela ED-2-2 del sector OE-3-SM de Almerimar.
- Zona de raqueta, tipo TEN, en parcela ED-2-2 del sector OE-3-SM de Almerimar.
- Sala cubierta tipo SAL-2, ubicado en parcelas dotacionales del mirador de Matagorda.

#### NUEVOS ESPACIOS DEPORTIVOS

- Campo de fútbol 11 en Parcela E-8, del sector OE-5-SM de Almerimar.
- Complejo deportivo PAB-4 ubicado en parcelas dotacionales de los sectores SIPS-1 del sector SUST-12-EN.
- Equipamientos de parques y zonas verdes de El Ejido, con rocódromo, circuito de fuerza, parque biosaludable, parque infantil.
- Circuito MTB y Trail, ubicada en la zona de la finca rústica de las Palomas.
- Equipamientos parques municipales de Almerimar, con rocódromo, circuito de fuerza, parque biosaludable y parque infantil.
- Circuito trail, ubicado en la zona de la rambla del águila.
- Varadero en Balerma junto a la rambla del loco.

## 9.3. PROPUESTAS DE ACTUACIÓN

- Equipamiento del parque del Palmeral de Balerna, mediante construcción de rocódromo y circuito de fuerza.
- Equipamiento del parque de las Norias, mediante construcción de rocódromo, circuito de fuerza, parque biosaludable, parque infantil y petanca.
- Equipamiento del parque de San Agustín, mediante construcción de rocódromo, circuito de fuerza, parque biosaludable y parque infantil.

**TABLA RESUMEN**

PROPUESTA	DESCRIPCIÓN	MÓDULO BASE	TIPO	UBICACIÓN	PRIORIDAD
NUEVA	COMPLEJO DEPORTIVO	PAB-4b	Convencional cubierta	EJIDO NORTE	ALTA
NUEVA	PISTA POLIDEPORTIVA DE LIBRE ACCESO	POL-4	Convencional descubierta	EJIDO SUR	MEDIA
NUEVA	PISTA POLIDEPORTIVA DE ACCESO CONTROLADO	POL-4	Convencional descubierta	EJIDO SUR	MEDIA
NUEVA	EQUIPAMIENTOS PARQUES Y ZONAS DEPORTIVAS	ROCODROMO		EJIDO NUCLEO	ALTA
		CIRCUITO FUERZA			
		PARQUE BIOSALUDABLE			
		PARQUE INFANTIL			

PROPUESTA	DESCRIPCIÓN	MÓDULO BASE	TIPO	UBICACIÓN	PRIORIDAD
NUEVO	CIRCUITO MTB Y TRAIL		Convencional	PARAJE LAS PALOMAS	MEDIA
NUEVO	GALERIA DE TIRO		Convencional	PARAJE LAS PALOMAS	MEDIA
NUEVA	PISTA DE PATINAJE	PISTA 50X30 M	Convencional descubierta	EJIDO SUR	MEDIA
NUEVA	CIRCUITO TRAIL		Convencional	SM AGUILA	MEDIA
NUEVA	PISTA POLIDEPORTIVA	POL-4	Convencional descubierta	ALMERIMAR	ALTA
NUEVA	PABELLON CUBIERTO	PAB-4	Convencional cubierta	ALMERIMAR	ALTA
NUEVA	CAMPO DE FUTBOL 11	CAM-2	Convencional descubierta	ALMERIMAR	MEDIA
NUEVA	ZONA DE RAQUETA	TEN	Convencional descubierta	ALMERIMAR	MEDIA
NUEVA	EQUIPAMIENTOS PARQUES MUNICIPALES	ROCODROMO CIRCUITO FUERZA PARQUE BIOSALUDABLE PARQUE INFANTIL		ALMERIMAR	ALTA
NUEVA	SALA CUBIERTA	SAL-2	Convencional cubierta	MATAGORDA	MEDIA

## 9.3. PROPUESTAS DE ACTUACIÓN

PROPUESTA	DESCRIPCIÓN	MÓDULO BASE	TIPO	UBICACIÓN	PRIORIDAD
NUEVA	VARADERO			BALERMA	MEDIA
NUEVA	EQUIPAMIENTO PARQUE	ROCODROMO		BALERMA	ALTA
		CIRCUITO DE FUERZA			
NUEVA	EQUIPAMIENTO PARQUE	ROCODROMO		LAS NORIAS	ALTA
		CIRCUITO FUERZA			
		PARQUE BIOSALUDABLE			
		PARQUE INFANTIL			
		PETANCA			
		ROCODROMO			
		CIRCUITO FUERZA			
NUEVA	EQUIPAMIENTO PARQUE	PARQUE BIOSALUDABLE		SAN AGUSTIN	ALTA
		PARQUE INFANTIL			
NUEVA	PISTA POLIDEPORTIVA	POL-4	Convencional descubierta	LAS NORIAS	MEDIA
NUEVA	PISTA POLIDEPORTIVA	POL-4	Convencional descubierta	SM DEL AGUILA	MEDIA

### AFECCIÓN RESPECTO AL PGOU

Las determinaciones contenidas en el Plan Local han de cumplir con el Plan General. En caso de que existan diferencias, se requiere previo a la aprobación del PLIED la revisión o modificación del planeamiento urbanístico.

Todas las instalaciones deportivas previstas en el apartado de nuevas construcciones cumplen con las determinaciones del PGOU de El Ejido.

### 9.3.2. ACTUACIONES EN INSTALACIONES DEPORTIVAS EXISTENTES

Se incluyen diferentes actuaciones en las instalaciones deportivas existentes, con el objetivo de conseguir una modernización, para un mejor funcionamiento de la instalación.

### CUMPLIMIENTO DE LA NORMATIVA TÉCNICA

En las fichas de las instalaciones deportivas que se incluyen como anexo al presente plan, se ha analizado el cumplimiento de la normativa técnica de aplicación, en especial la referente a accesibilidad, seguridad de incendios y evacuación.

Respecto a la normativa contra incendios se ha analizado la adecuación de las edificaciones al CTE-DB-SI, valorando su cumplimiento respecto a parámetros de ocupación, recintos, salidas, y respecto a la existencia de las diferentes instalaciones de protección contra incendios que dispone el edificio.

## 9.3. PROPUESTAS DE ACTUACIÓN

En relación a la adecuación de los edificios y espacios deportivos a las condiciones de accesibilidad exigibles en el Decreto 293/2009, se ha valorado el cumplimiento de los accesos, aseos, pasillos y vestuarios, para su utilización conforme dispone el citado decreto. Se incluyen también diversas actuaciones referentes a ejecución de vestuarios y aseos adaptados.

Respecto a las exigencias del reglamento general de policía de espectáculos públicos y actividades recreativas, se han analizado su adecuación a la señalización, alumbrado de emergencia, grupo electrógeno y la existencia de plan de emergencia.

En caso de incumplimiento, el plan recoge entre los objetivos, la adecuación de la instalación deportiva a dicha normativa.

### SEÑALIZACIÓN

Propuestas para mejorar la señalización en algunas instalaciones. No se formulan actuaciones.

### USO DE ENERGÍAS RENOVABLES

Con el objetivo de obtener una mayor eficiencia energética en los edificios deportivos, se incluyen actuaciones que tienen por finalidad la instalación de elementos de captación de energías solar para agua caliente sanitaria.

### DESCRIPCIONES DE ACTUACIONES A REALIZAR

Se describen a continuación la previsión de actuaciones que se incluyen en el presente plan para instalaciones deportivas existentes.

#### 1. PABELLÓN MUNICIPAL DE EL EJIDO SUR:

- Lijado y barnizado de la pista principal.

#### 2. ESTADIO MUNICIPAL DE SANTO DOMINGO Y CAMPO ANEXOS:

- Establecer itinerarios accesibles.
- Señalización de accesibilidad.
- Realizar vestuarios adaptados a normativa.
- Cambio de césped natural por artificial.

#### 3. PISTA DE SKATE PARK:

- Construcción y ampliación de la pista.

## 9.3. PROPUESTAS DE ACTUACIÓN

### 4. MEJORA PISTA DE AEROMODELISMO Y SERVICIOS:

- Adecuación terreno aterrizaje.
- Construcción de aseos.

### 5. PISTA DE ATLETISMO DEL ESTADIO DE SANTO DOMINGO:

- Retopaje del sintético.

### 6. REFORMA DEL CAMPO DE TIRO «LAS PALOMAS»

- Arreglo perimetral del vallado de seguridad.

### 7. PABELLÓN MUNICIPAL DE LAS NORIAS:

- Impermeabilizar suelo.
- Sustitución del suelo sintético.

### 8. CAMPO DE FÚTBOL DE BALERMA, «EL PALMERAL»:

- Mejorar la accesibilidad de la instalación.
- Colocación de césped artificial.
- Dotar de vestuarios adaptados.
- Instalación placas solares para agua caliente sanitaria.
- Mejorar el equipamiento deportivo.

- Construcción de gradería.
- Instalación zona de raqueta.

### 9. ANEXO AL CAMPO DE FÚTBOL DE BALERMA:

- Adecuación para pista polideportiva POL 4.

### 10. CAMPO DE FÚTBOL DE LAS NORIAS:

- Mejorar la accesibilidad de la instalación.
- Dotar de vestuarios adaptados.
- Instalación de una visera en la grada.
- Cambio tapiz césped artificial.
- Renovación elementos del equipamiento deportivo.

### 11. PISTA DE PETANCA DE LAS NORIAS:

- Acondicionamiento para cumplir accesibilidad según normativa.
- Dotar de instalación de iluminación.
- Dotar de aseos, vestuarios y almacén.

### 12. PISTA DE PETANCA DE SANTA MARIA DEL ÁGUILA:

- Acondicionamiento para cumplir accesibilidad según normativa.

## 9.3. PROPUESTAS DE ACTUACIÓN

- Dotar de instalación de iluminación.
- Dotar de aseos, vestuarios y almacén.

### 13. CAMPO DE FUTBOL DE SANTA MARIA DEL ÁGUILA:

- Sustitución tapiz de césped artificial.
- Acondicionamiento salas uso polivalente.
- Renovación elementos del equipamiento deportivo.

### 14. PABELLÓN SANTA MARIA DEL ÁGUILA:

- Renovación equipamiento sala musculación.
- Adecuación de baños y vestuarios.

### 15. PABELLON Y ESTADIO CAMPO DE FUTBOL DE SANTA MARIA DEL ÁGUILA:

- Dotar de energía eléctrica alternativa.

### 16. PARQUE DE SAN SILVESTRE:

- Equipamiento para práctica deportiva de acceso libre.

### 17. CIRCUITOS DE TRAIL Y SENDEROS EXISTENTES:

- Instalación de señalizaciones.

### 18. PARQUE BRISAMAR DE ALMERIMAR:

- Adecuación zona para patinaje y pista SKATE.
- Iluminación pistas polideportivas.
- Creación circuito parque calistenia.

### 19. LAGO VICTORIA DE ALMERIMAR:

- Adecuación zona de remo y cable esquí.

### 20. CAMPO DE FÚTBOL DE MATAGORDA:

- Acondicionamiento de campo de futbol.
- Instalación de servicios deportivos.

### 21. PARQUE URBANO DE MATAGORDA:

- Circuito de orientación, circuito de running y circuito de fuerza.
- Parque biosaludable y parque infantil.

### 22. PISTA DE PETANCA DE SAN AGUSTÍN:

- Acondicionamiento para cumplir accesibilidad según normativa.
- Dotar de instalación de iluminación.

## 9.3. PROPUESTAS DE ACTUACIÓN

### 23. CAMPO DE FÚTBOL 7 DE SAN AGUSTÍN:

- Mejora del pavimento.
- Acondicionamiento para cumplir accesibilidad según normativa.

### 24. ZONA DEPORTIVA LAS PALOMAS:

- Acondicionamiento para cumplir accesibilidad según normativa.
- Dotar de aseos, vestuarios y almacén.

### 25. PABELLÓN CUBIERTO DE BALERMA:

- Señalización.
- Accesibilidad.
- Renovación suelo sintético.

### 26. PISTAS DE PETANCA DE SANTO DOMINGO:

- Dotar de instalación de iluminación.

### 27. 5 PABELLONES CUBIERTOS:

Renovación elementos del equipamiento deportivo.

### 28. 4 PISTAS DE PETANCA:

Renovación elementos del equipamiento deportivo.



## 9.3. PROPUESTAS DE ACTUACIÓN

**TABLA RESUMEN**

Nº	TIPOLOGÍA	ESPACIO DEPORTIVO	DESCRIPCIÓN	SITUACIÓN	PRIORIDAD
1	ACCESIBILIDAD	PABELLÓN CUBIERTO	Lijado y barnizado de la pista principal	EJIDO SUR	ALTA
2	ACCESIBILIDAD SEÑALIZACIÓN	ESTADIO MUNICIPAL DE FÚTBOL Y CAMPOS ANEXOS	Establecer itinerarios accesibles/señalización Realizar vestuarios adaptados a normativa Sustituir césped natural por césped artificial en estadio y campo anexo	SANTO DOMINGO	ALTA
3	ACCESIBILIDAD SEGURIDAD	PISTA DE SKATE PARK	Construcción y ampliación de la pista	EJIDO SUR	MEDIA
4	SEGURIDAD SALUBRIDAD	PISTA AEROMODELISMO	Adecuación terreno de aterrizaje. Construcción de aseos	LAS PALOMAS	BAJA

Nº	TIPOLOGÍA	ESPACIO DEPORTIVO	DESCRIPCIÓN	SITUACIÓN	PRIORIDAD
5	ACCESIBILIDAD SEGURIDAD	PISTA ATLETISMO DEL ESTADIO MUNICIPAL	Retopaje del sintético de la pista de atletismo	SANTO DOMINGO	MEDIA
6	SEGURIDAD	CAMPO DE TIRO	Arreglo perimetral del vallado de seguridad	LAS PALOMAS	MEDIA
7	ACCESIBILIDAD SEGURIDAD	PABELLON CUBIERTO DE LAS NORIAS	Impermeabilización del suelo Sustitución del suelo sintético	LAS NORIAS	MEDIA
8	ACCESIBILIDAD ENERGÍAS RENOVABLES	CAMPO DE FÚTBOL DE BALERMA «EL PALMERAL»	Mejorar la accesibilidad de la instalación Colocación de césped artificial Dotar de vestuarios adaptados Instalación placas solares para agua caliente sanitaria Mejorar el equipamiento deportivo Construcción de gradería Instalación zona de raqueta	BALERMA	ALTA

## 9.3. PROPUESTAS DE ACTUACIÓN

Nº	TIPOLOGÍA	ESPACIO DEPORTIVO	DESCRIPCIÓN	SITUACIÓN	PRIORIDAD
9	ACCESIBILIDAD	ANEXO AL CAMPO DE FÚTBOL DE BALERMA	Adecuación para pista polideportiva (POL-4)	BALERMA	MEDIA
	SEGURIDAD				
10	ACCESIBILIDAD	CAMPO DE FÚTBOL DE LAS NORIAS	Mejorar la accesibilidad de la instalación	LAS NORIAS	ALTA
	SEGURIDAD		Dotar de vestuarios adaptados		
	SEGURIDAD		Instalación visera tribuna		
11	ACCESIBILIDAD	PISTA DE PETANCA	Cambio tapiz césped artificial	LAS NORIAS	MEDIA
	SEGURIDAD		Renovación elementos del equipamiento deportivo		
	SEGURIDAD		Acondicionamiento para cumplir accesibilidad según normativa.		
12	ACCESIBILIDAD	PISTA DE PETANCA	Dotar de instalación de iluminación.	SANTA MARIA DEL ÁGUILA	MEDIA
	SEGURIDAD		Dotar de aseos, vestuarios y almacén		
	SEGURIDAD		Acondicionamiento para cumplir accesibilidad según normativa.		

Nº	TIPOLOGÍA	ESPACIO DEPORTIVO	DESCRIPCIÓN	SITUACIÓN	PRIORIDAD
13	ACCESIBILIDAD	CAMPO DE FUTBOL	Tapiz de césped artificial	SANTA MARIA DEL ÁGUILA	ALTA
	SEGURIDAD		Acondicionamiento sala uso polivalente		
	ENERGIAS RENOVABLES		Renovar elementos del equipamiento deportivo		
14	EQUIPAMIENTO	PABELLON	Dotar de energía eléctrica alternativa	SANTA MARIA DEL ÁGUILA	ALTA
	SALUBRIDAD		Renovación equipamiento sala musculación		
	SALUBRIDAD		Adecuación baños y vestuarios		
15	EQUIPAMIENTO	PARQUE SAN SILVESTRE	Dotar de energía eléctrica alternativa	SAN SILVESTRE	MEDIA
16	ACCESIBILIDAD	CIRCUITO TRAIL Y SENDEROS	Equipamiento deportivo para práctica con acceso libre	ALMERIMAR	MEDIA
	SEGURIDAD		Adecuación pavimento Señalización		
17	ACCESIBILIDAD	PARQUE BRISAMAR	Adecuación pistas para zona de patinaje/skate	ALMERIMAR	MEDIA
	SALUBRIDAD		Iluminación pistas polideportivas		
	SALUBRIDAD		Creación circuito parque calistenia.		

## 9.3. PROPUESTAS DE ACTUACIÓN

Nº	TIPOLOGÍA	ESPACIO DEPORTIVO	DESCRIPCIÓN	SITUACIÓN	PRIORIDAD
18	ACCESIBILIDAD SALUBRIDAD	LAGO VICTORIA	Adecuación zona de remo y cable esquí	ALMERIMAR	BAJA
19	ACCESIBILIDAD SEGURIDAD ENERGÍAS RENOVABLES	CAMPO DE FÚTBOL	Remodelación del campo Instalación servicios y vestuarios Césped artificial	MATAGORDA	ALTA
20	ACCESIBILIDAD EQUIPAMIENTO	PARQUE URBANO	Adecuación circuitos Orientación, running y fuerza Parque biosaludable y parque infantil	MATAGORDA	MEDIA
21	ACCESIBILIDAD SEGURIDAD	PISTA DE PETANCA DE SAN AGUSTIN	Acondicionamiento para cumplir accesibilidad según normativa Dotar de instalación de iluminación	SAN AGUSTIN	MEDIA
22	ACCESIBILIDAD SEGURIDAD	CAMPO DE FUTBOL 7	Mejora del pavimento Acondicionamiento para cumplir accesibilidad según normativa	SAN AGUSTIN	ALTA
23	SEGURIDAD ACCESIBILIDAD	CAMPO DE TIRO	Acondicionamiento para cumplir accesibilidad según normativa Dotar de aseos y vestuarios	LAS PALOMAS	MEDIA

Nº	TIPOLOGÍA	ESPACIO DEPORTIVO	DESCRIPCIÓN	SITUACIÓN	PRIORIDAD
24	ACCESIBILIDAD SEGURIDAD	PABELLÓN CUBIERTO	Señalización Accesibilidad Renovación suelo sintético	BALERMA	BAJA
25	ACCESIBILIDAD	PISTA DE PETANCA DE SANTO DOMINGO	Dotar de instalación de iluminación	SANTO DOMINGO	MEDIA
26	EQUIPAMIENTO	5 PABELLONES CUBIERTOS	Renovación elementos del equipamiento deportivo	EJIDO Y NÚCLEOS	MEDIA
27	EQUIPAMIENTO	4 PISTAS DE PETANCA	Renovación elementos del equipamiento deportivo	EJIDO Y NÚCLEOS	MEDIA

## 9.3. PROPUESTAS DE ACTUACIÓN

### 9.3.3. PROPUESTAS ESTRATÉGICAS DE FUTURO

Este Plan Local de Instalaciones y Equipamientos Deportivos incluye las siguientes propuestas de actuación, en materia deportiva, de cara al futuro en el municipio de El Ejido:

#### 1. EJIDO NUCLEO:

- Velódromo.
- Rocódromo.
- Zona de raqueta ( Pádel y Tenis).
- Circuito de Trail ( carrera pedestre).
- Pista de atletismo de 4 calles y cuerda de 300 metros.
- Zona de acceso libre de BC, Vb, FS, BM, VPlaya, etc.

#### 2. SANTA MARIA DEL AGUILA:

- Piscina cubierta(PCU-4).

#### 3. ALMERIMAR:

- Gran centro de deportes náuticos:
  - Vela.
  - Surf.

- Kitesurf.
- Buceo.

- Pista de atletismo de cuatro calles.

#### 4. MATAGORDA-GUARDIAS VIEJAS:

- Espacio de práctica de libre acceso en Guardias Viejas.

#### 5. BALERMA:

- Varadero de vela.
- Finalización carril bici.

#### 6. LAS NORIAS:

- Zona de raqueta.
- Piscina de verano.

#### 7. SAN AGUSTIN:

- Zona de raqueta.

#### 8. PAMPANICO:

- Pequeña sala cubierta.

## 9.4. ANÁLISIS DEL SUELO DISPONIBLE PARA INSTALACIONES DEPORTIVAS

### 10.3.4. PLANOS

Se adjuntan en el anexo «Disponibilidad de suelo» planos, en donde se han definido las instalaciones deportivas.

El presente apartado analiza la situación del suelo existente apto para uso deportivo y las previsiones sobre suelo clasificado como equipamiento deportivo que contiene el planeamiento general de ordenación urbanística. El plan general en vigor corresponde con:

- a) ADAPTACIÓN A LA LOUA del PGOU de El Ejido, aprobado definitivamente por la C.P.O.T.U. en sesión 21 de mayo de 2.008, publicado en el BOJA Nº 122 de 25 de Junio de 2.009.
- b) REVISIÓN del PGOU DE EL EJIDO, aprobado definitivamente por la C.P.O.T.U. en sesión de fecha 23 de enero de 2.009, publicado en el BOJA Nº 175 de 7 de septiembre de 2.009.

### 9.4.1. SUELO CALIFICADO POR EL PLANEAMIENTO

El suelo calificado como equipamiento deportivo en el PGOU vigente son los que han sido grafiados como D en la leyenda del equipamiento. Dichas parcelas son de dos tipos: Por un lado las clasificadas como suelo urbano consolidado, por otro las incluidas en suelo urbanizable en las que el Plan Parcial ha establecido dicho uso en aplicación de las determinaciones del anexo al Reglamento de Planeamiento.

### 9.4.2. SUELO ACTUAL QUE ALBERGA INSTALACIONES DEPORTIVAS

Para cada núcleo se incluyen las dotaciones deportivas existentes.

Nº	NÚCLEO	DENOMINACIÓN	USOS PGOU	TITULARIDAD	SUPERFICIE HECTÁREAS
1	EL EJIDO	PABELLÓN CUBIERTO EJIDO SUR	EQUIPAMIENTO DEPORTIVO	AYUNTAMIENTO EL EJIDO	1,75
2	EL EJIDO	PISCINA CUBIERTA	EQUIPAMIENTO SOCIAL	AYUNTAMIENTO EL EJIDO	0,90
3	EL EJIDO	ESTADIO DE FÚTBOL SANTO DOMINGO	EQUIPAMIENTO	AYUNTAMIENTO EL EJIDO	4,46
4	EL EJIDO	CLUB DE TENIS SANTO DOMINGO	EQUIPAMIENTO DEPORTIVO	PRIVADO	0,82
5	EL EJIDO	PABELLÓN CUBIERTO SM DEL ÁGUILA	EQUIPAMIENTO DEPORTIVO	AYUNTAMIENTO EL EJIDO	0,48
6	EL EJIDO	CAMPO DE FUTBOL SM DEL AGUILA	EQUIPAMIENTO	AYUNTAMIENTO EL EJIDO	1,57
		CESIONES DE SECTORES DE SUELO URBANIZABLE QUE SEAN UNIDADES BÁSICAS O INTEGRADAS SEGÚN RP	EQUIPAMIENTO DEPORTIVO	AYUNTAMIENTO EL EJIDO	SIN CUANTIFICAR A RAZÓN DE 6 M2 DE SUELO POR VIVIENDA

## 9.4. ANÁLISIS DEL SUELO DISPONIBLE PARA INSTALACIONES DEPORTIVAS

Nº	NÚCLEO	DENOMINACIÓN	USOS PGOU	TITULARIDAD	SUPERFICIE HECTÁREAS
1	LAS NORIAS	PABELLÓN CUBIERTO LAS NORIAS	EQUIPAMIENTO DEPORTIVO	AYUNTAMIENTO EL EJIDO	0,30
2	LAS NORIAS	CAMPO DE FÚTBOL	EQUIPAMIENTO DEPORTIVO	AYUNTAMIENTO EL EJIDO	1,40
		CESIONES DE SECTORES DE SUELO URBANIZABLE QUE SEAN UNIDADES BÁSICAS O INTEGRADAS SEGÚN RP	EQUIPAMIENTO DEPORTIVO	AYUNTAMIENTO EL EJIDO	SIN CUANTIFICAR A RAZÓN DE 6 M2 DE SUELO POR VIVIENDA

Nº	NÚCLEO	DENOMINACIÓN	USOS PGOU	TITULARIDAD	SUPERFICIE HECTÁREAS
1	BALERMA	PABELLÓN CUBIERTO	EQUIPAMIENTO SOCIAL	AYUNTAMIENTO EL EJIDO	0,26
2	BALERMA	CAMPO DE FÚTBOL	EQUIPAMIENTO DEPORTIVO	AYUNTAMIENTO EL EJIDO	1,31
		CESIONES DE SECTORES DE SUELO URBANIZABLE QUE SEAN UNIDADES BÁSICAS O INTEGRADAS SEGÚN RP	EQUIPAMIENTO DEPORTIVO	AYUNTAMIENTO EL EJIDO	SIN CUANTIFICAR A RAZÓN DE 6 M2 DE SUELO POR VIVIENDA

Nº	NÚCLEO	DENOMINACIÓN	USOS PGOU	TITULARIDAD	SUPERFICIE HECTÁREAS
1	SAN AGUSTÍN	PABELLÓN CUBIERTO	EQUIPAMIENTO SOCIAL	AYUNTAMIENTO EL EJIDO	0,21
2	SAN AGUSTÍN	CAMPO DE FÚTBOL Y PISTAS DESCUBIERTAS	EQUIPAMIENTO DEPORTIVO	AYUNTAMIENTO EL EJIDO	1,52
		CESIONES DE SECTORES DE SUELO URBANIZABLE QUE SEAN UNIDADES BÁSICAS O INTEGRADAS SEGÚN RP	EQUIPAMIENTO DEPORTIVO	AYUNTAMIENTO EL EJIDO	SIN CUANTIFICAR A RAZÓN DE 6 M2 DE SUELO POR VIVIENDA

Nº	NÚCLEO	DENOMINACIÓN	USOS PGOU	TITULARIDAD	SUPERFICIE HECTÁREAS
1	MATAGORDA	CAMPO DE FÚTBOL, PISTAS DESCUBIERTAS	SUELO NO URBANIZABLE	AYUNTAMIENTO EL EJIDO	1,95
		CESIONES DE SECTORES DE SUELO URBANIZABLE QUE SEAN UNIDADES BÁSICAS O INTEGRADAS SEGÚN RP	EQUIPAMIENTO DEPORTIVO	AYUNTAMIENTO EL EJIDO	SIN CUANTIFICAR A RAZÓN DE 6 M2 DE SUELO POR VIVIENDA

## 9.4. ANÁLISIS DEL SUELO DISPONIBLE PARA INSTALACIONES DEPORTIVAS

Nº	NÚCLEO	DENOMINACIÓN	USOS PGOU	TITULARIDAD	SUPERFICIE HECTÁREAS
1	PAMPANICO	CAMPO DE FÚTBOL	EQUIPAMIENTO DOCENTE	AYUNTAMIENTO EL EJIDO	0,45
		CESIONES DE SECTORES DE SUELO URBANIZABLE QUE SEAN UNIDADES BÁSICAS O INTEGRADAS SEGÚN RP	EQUIPAMIENTO DEPORTIVO	AYUNTAMIENTO EL EJIDO	SIN CUANTIFICAR A RAZÓN DE 6 M2 DE SUELO POR VIVIENDA

Nº	NÚCLEO	DENOMINACIÓN	USOS PGOU	TITULARIDAD	SUPERFICIE HECTÁREAS
1	ALMERIMAR	CAMPO DE RUGBY	ESPACIOS LIBRES	AYUNTAMIENTO EL EJIDO	0,85
2	ALMERIMAR	PARQUE BRISAMAR	ESPACIOS LIBRES	AYUNTAMIENTO EL EJIDO	1,90
3	ALMERIMAR	PARCELA DEPORTIVA ED-2.2 DEL SECTOR OE-3-SM	EQUIPAMIENTO DEPORTIVO	AYUNTAMIENTO EL EJIDO	2,60
4	ALMERIMAR	CAMPO DE GOLF	EQUIPAMIENTO DEPORTIVO PRIVADO	PRIVADO	57,7+23=80,70
5	ALMERIMAR	LAGO EJIDO BEACH	EQUIPAMIENTO	AYUNTAMIENTO EL EJIDO	26,60
6	ALMERIMAR	PARCELA E-8, DEL SECTOR OE-5-SM	EQUIPAMIENTO DEPORTIVO	AYUNTAMIENTO DE EL EJIDO	2,25
		CESIONES DE SECTORES DE SUELO URBANIZABLE QUE SEAN UNIDADES BÁSICAS O INTEGRADAS SEGÚN RP	EQUIPAMIENTO DEPORTIVO	AYUNTAMIENTO EL EJIDO	SIN CUANTIFICAR A RAZÓN DE 6 M2 DE SUELO POR VIVIENDA

# 10. MEMORIA ECONÓMICA



# 10.1. MEMORIA ECONÓMICA

## 10.1.1. OBJETIVOS

La memoria económica tiene por finalidad la cuantificación económica de las actuaciones incluidas en la memoria de ordenación, incluye los siguientes datos:

- Valoración económica de las actuaciones incluidas en el plan.
- Propuesta de fuentes de financiación que cubre económicamente el coste de las diversas actuaciones.
- Estimación temporal de las diversas actuaciones.

## 10.1.2. PLANIFICACIÓN, ANÁLISIS Y VÍAS DE FINANCIACIÓN

### o CRITERIOS DE PLANIFICACIÓN:

Para la planificación de las actuaciones contenidas en el presente plan, se han tenido en cuenta las recomendaciones que establece el PDIEDA para la red básica y que son los reflejados a continuación:

- Red básica:
  - Programa de creación de nuevas instalaciones: Encaminado a corregir los "déficits" de equipamientos existentes, que se detecten aplicando los criterios de planificación de los Planes Directores de Instalaciones y Equipamientos Deportivos aprobados por la Comunidad Autónoma.

- Programa de modernización y mejoras de la dotación deportiva existente: Promoción de la renovación del parque deportivo actual mejorando y modernizando todos sus componentes: espacios deportivos y espacios complementarios, especialmente las mejoras destinadas a mejorar su accesibilidad.
- Programas de fomento de la actividad deportiva de la ciudadanía vinculada al deporte-ocio.
- Programas de fomento de la actividad deportiva de la ciudadanía vinculada a la salud.
- Programas de fomento de creación y/o reforma de instalaciones deportivas en zonas desfavorecidas.

## 10.1.3. FINANCIACIÓN PROCEDENTE DE ADMINISTRACIONES PÚBLICAS

La financiación de las actuaciones incluidas en el plan local se llevará a cabo con fondos procedentes de la Administración Local en la medida que sea posible en función de los recursos disponibles con cargo a los presupuestos, siendo necesario para acometer dichas inversiones, la colaboración con los programas que a tal efecto sean convocados por las siguientes administraciones:

- Administración autonómica con cargo a las convocatorias en desarrollo del PDIEDA.
- Fondos procedentes de la Comunidad Europea.
- Fondos procedentes de financiación al PIDUS (Plan integral desarrollo urbano sostenible).

## 10.1. MEMORIA ECONÓMICA

- Diputación Provincial a través de los planes provinciales de cooperación.
- Cualquier otra ayuda o convocatoria al cual el presente plan pueda acogerse.

### ◦ PREVISIÓN SOBRE INVERSIONES

Tanto en instalaciones nuevas como en reformas de las existentes, en los cuadros resumen de actuaciones incluidas en el plan se ha reflejado el nivel de prioridad para llevarlas a cabo.

#### Las inversiones a corto plazo y medio plazo:

- Eliminación del déficit de la red básica que establece el PDIEDA, que se han recogido con prioridad alta y media en el cuadro resumen.
- Actuaciones que eliminen las carencias en materia de accesibilidad.
- Actuaciones que impliquen fomento de las rutas peatonales.

#### Las inversiones a largo plazo:

- Las reflejadas con prioridad baja en el cuadro resumen de actuaciones a realizar.

### ◦ OBRAS QUE SE ACOGEN A LOS PLANES PROVINCIALES DE COOPERACIÓN

La finalidad de los planes provinciales de inversión municipal consiste en garantizar a los municipios, los equipamientos considerados mínimos y obligatorios, de acuerdo con la regulación establecida en la Ley 7/1985 de 2 de abril, sobre RBRL, en lo se refiere a infraestructuras y equipamientos municipales y red viaria.

### 10.1.4. CUADRO RESUMEN DE COSTES

Los costes de las actuaciones incluidas en el plan se han dividido en dos tipos, por un lado los que tratan de nuevas instalaciones o ampliaciones de las existentes, por otro, las que se refieren a actuaciones de reforma o remodelaciones de las existentes.

#### ◦ COSTES PARA ACTUACIONES DE NUEVAS INSTALACIONES Y ESPACIOS DEPORTIVOS

PROPUESTA	DESCRIPCIÓN	MÓDULO BASE	UBICACIÓN	COSTE ESTIMADO
NUEVA	COMPLEJO DEPORTIVO	PAB-4b	EJIDO NORTE. PARCELA SISPS-1 DEL SECTOR SUST-12-EN	3.055.550 €
NUEVA	PISTA POLIDEPORTIVA DE ACCESO CONTROLADO	POL-4	RECINTO DONDE SE UBICA LA CASETA MUNICIPAL EL EJIDO NUCLEO	519.800 €
NUEVA	EQUIPAMIENTOS PARQUES Y ZONAS DEPORTIVAS	ROCODROMO CIRCUITO FUERZA PARQUE BIOSALUDABLE PARQUE INFANTIL	Z.V. EL EJIDO NUCLEO	76.614 €

## 10.1. MEMORIA ECONÓMICA

PROPUESTA	DESCRIPCIÓN	MÓDULO BASE	UBICACIÓN	COSTE ESTIMADO
NUEVA	CIRCUITO MTB Y TRAIL		FINCA PARAJE LAS PALOMAS	52.900 €
NUEVA	GALERIA DE TIRO		FINCA PARAJE LAS PALOMAS	595.125 €
NUEVA	PISTA DE PATINAJE	PISTA 50X30 M	RECINTO FERIAL	66.125 €
NUEVA	CIRCUITO TRAIL		RAMBLA SM DEL ÁGUILA	22.482,50 €
NUEVA	PISTA POLIDEPORTIVA	POL-4	PARCELA ED-22-ALMERIMAR	519.800 €
NUEVA	PABELLON CUBIERTO	PAB-4b	PARCELA ED-22-ALMERIMAR	3.055.550 €
NUEVA	CAMPO DE FUTBOL 11	CAM-2	PARCELA ED-22-ALMERIMAR	1.150.000 €
NUEVA	2 CAMPO DE FÚTBOL 11	CAM-2	PARCELA E-8, DEL SECTOR OE-5-SM DE ALMERIMAR	2.300.000 €
NUEVA	ZONA DE RAQUETA	TEN	PARCELA ED-22-ALMERIMAR	441.715 €
NUEVA	EQUIPAMIENTOS PARQUES MUNICIPALES	-ROCODROMO CIRCUITO -FUERZA -PARQUE BIOSALUDABLE -PARQUE INFANTIL	PARQUES ALMERIMAR	76.614 €
NUEVA	SALA CUBIERTA	SAL-2	MIRADOR DE MATAGORDA	322.000 €
NUEVA	VARADERO		JUNTO RAMBLA BALERMA	66.125 €

PROPUESTA	DESCRIPCIÓN	MÓDULO BASE	UBICACIÓN	COSTE ESTIMADO
NUEVA	EQUIPAMIENTO PARQUE	ROCODROMO CIRCUITO DE FUERZA	PARQUE EL PALMERAL BALERMA	15.156 €
NUEVA	EQUIPAMIENTO PARQUE	ROCODROMO CIRCUITO FUERZA PARQUE BIOSALUDABLE PARQUE INFANTIL PETANCA	PARQUE DE LAS NORIAS	42.274 €
NUEVA	EQUIPAMIENTO PARQUE	ROCODROMO CIRCUITO FUERZA PARQUE BIOSALUDABLE PARQUE INFANTIL	PARQUE DE SAN AGUSTIN	38.307 €
NUEVA	PISTA POLIDEPORTIVA	POL-4	SOLAR JUNTO AL CAMPO DE FUTBOL LAS NORIAS	519.800 €
NUEVA	PISTA POLIDEPORTIVA EN SM DEL AGUILA	POL-4	RECINTO DONDE SE UBICA LA CASETA MUNICIPAL	519.800 €
<b>TOTAL</b>				<b>13.806.756,38 €</b>

# 10.1. MEMORIA ECONÓMICA

## ○ COSTES PARA ACTUACIONES EN INSTALACIONES EXISTENTES

TIPO DE PROPUESTA	ESPACIO DEPORTIVO	DESCRIPCIÓN Y VALOR PARCIAL	TOTAL IMPORTE
REFORMA	ESTADIO MUNICIPAL DE FÚTBOL DE SANTO DOMINGO Y CAMPOS ANEXOS	Establecer itinerarios accesibles/señalización: 15.000€ Realizar vestuarios Adaptados a normativa: 20.000€ Sustituir césped natural por artificial en campo Estadio: 455.688€ Sustituir césped natural por artificial en campo anexo: 331.667€	822.355 €
REFORMA	PISTA DE SKATE PARK	Reparación completa instalación: 35.000€	35.000 €
REFORMA	PISTA AEROMODELISMO	Adecuación terreno de Aterrizaje: 7.000€ Construcción de aseos: 10.000€	17.000 €
REFORMA	ESTADIO MUNICIPAL DE FÚTBOL DE SANTO DOMINGO	Retopaje del sintético de la pista de atletismo: 100.000€	100.000 €
REFORMA	CAMPO DE TIRO DE LAS PALOMAS	Reparación del vallado de seguridad: 15.000€	15.000 €

TIPO DE PROPUESTA	ESPACIO DEPORTIVO	DESCRIPCIÓN Y VALOR PARCIAL	TOTAL IMPORTE
REFORMA	PABELLÓN CUBIERTO DE LAS NORIAS	Impermeabilizar suelo Pista: 60.000€ Renovación pavimento Sintético: 60.000€	120.000 €
REFORMA	CAMPO DE FÚTBOL DE BALERMA	Mejorar la accesibilidad de la instalación: 25.000€ Colocación de césped Artificial: 450.000€ Dotar de vestuarios Adaptados: 144.000€ Instalación placas solares para agua caliente sanitaria: 40.000€ Mejorar el equipamiento Deportivo: 25.000€ Construcción de gradería: 300.000€ Instalación zona de raqueta: 70.000€	1.054.000 €
REFORMA	ANEXO AL CAMPO DE FÚTBOL DE BALERMA	Adecuación para pista polideportiva POL-4: 393.000€	393.000 €

## 10.1. MEMORIA ECONÓMICA

TIPO DE PROPUESTA	ESPACIO DEPORTIVO	DESCRIPCIÓN Y VALOR PARCIAL	TOTAL IMPORTE
REFORMA	CAMPO DE FÚTBOL DE LAS NORIAS	Mejorar la accesibilidad de la instalación: 5.000€	1.118.500 €
		Dotar de vestuarios Adaptados: 3.500€	
		Instalación visera tribuna: 900.000€	
		Cambio tapiz césped artificial: 200.000€	
		Renovación de elementos del equipamiento deportivo: 10.000€	
REFORMA	PISTA DE PETANCA DE LAS NORIAS	Acondicionamiento para cumplir accesibilidad según normativa.	35.000 €
		Dotar de instalación de iluminación.	
REFORMA	PISTA DE PETANCA DE SANTA MARIA DEL ÁGUILA	Dotar de aseos, vestuarios y almacén	35.000 €
		Acondicionamiento para cumplir accesibilidad según normativa.	
		Dotar de instalación de iluminación.	

TIPO DE PROPUESTA	ESPACIO DEPORTIVO	DESCRIPCIÓN Y VALOR PARCIAL	TOTAL IMPORTE
REFORMA	CAMPO DE FÚTBOL SM AGUILA	Tapiz de césped artificial: 200.000€	240.000 €
		Acondicionamiento sala uso polivalente: 30.000€	
		Renovación elementos del equipamiento deportivo: 10.000€	
REFORMA	PABELLON SM DEL AGUILA	Adecuación baños/vestuarios: 30.000€	40.000 €
		Renovación equipamiento sala musculación: 10.000€	
REFORMA	PABELLON Y CAMPO FUTBOL DE SM AGUILA	Dotar de energía con otras fuentes de suministro diferentes a la eléctrica	40.000 €
EQUIPAMIENTO DEPORTIVO	PARQUE DE SAN SILVESTRE	Equipamiento deportivo para práctica con acceso libre	10.000 €
REFORMA	CIRCUITO DE TRAIL Y SENDEROS EN ALMERIMAR	Instalación de señalización de senderos	3.500 €
REFORMA	PARQUE BRISAMAR DE ALMERIMAR	Adecuación pistas para zona abierta de patinaje/skate: 148.000€	159.000 €
		Iluminación pista: 5.000€	
		Circuito Calistenia: 6.000€	

## 10.1. MEMORIA ECONÓMICA

TIPO DE PROPUESTA	ESPACIO DEPORTIVO	DESCRIPCIÓN Y VALOR PARCIAL	TOTAL IMPORTE
REFORMA	LAGO VICTORIA DE ALMERIMAR	Adecuación zona de remo y cable esquí	100.000 €
REFORMA	CAMPO DE FÚTBOL DE MATAGORDA	Adecuación de campo de futbol e instalación de servicios y vestuarios	868.000 €
REFORMA	PARQUE URBANO DE MATAGORDA	Adecuación para circuitos de: Orientación, running, Fuerza, biosaludable y parque infantil	38.160 €
REFORMA	PISTA DE PETANCA DE SAN AGUSTÍN	Acondicionamiento para cumplir accesibilidad según normativa Dota de instalación de iluminación	100.000 €
REFORMA	CAMPO DE FÚTBOL 7 DE SAN AGUSTÍN	Acondicionamiento para cumplir accesibilidad según normativa: 20.000€ Césped artificial: 320.000€	340.000 €
REFORMA	CAMPO DE TIRO DE LAS PALOMAS, PAMPANICO	Acondicionamiento para cumplir accesibilidad según normativa. Dotar de aseos, vestuarios y almacén	35.000 €
REFORMA	PABELLÓN CUBIERTO DE BALERMA	Señalización, accesibilidad, renovación sintético del Suelo: 45.000€	45.000 €

TIPO DE PROPUESTA	ESPACIO DEPORTIVO	DESCRIPCIÓN Y VALOR PARCIAL	TOTAL IMPORTE
EQUIPAMIENTO DEPORTIVO	5 PABELLONES CUBIERTOS	Renovación elementos del equipamiento Deportivo: 5x6.000€	30.000 €
EQUIPAMIENTO DEPORTIVO	4 PISTAS DE PETANCA	Renovación elementos del equipamiento Deportivo: 4x2.000€	8.000 €
<b>TOTAL</b>			<b>5.801.515 €</b>

## 10.1. MEMORIA ECONÓMICA

### ◦ REFERENCIAS DE COSTES

Las actuaciones propuestas en este plan se han cuantificado en los apartados anteriores, estableciendo unos costes orientativos, bajo los siguientes criterios:

- Para las nuevas instalaciones y espacios deportivos, se han reflejado las estimaciones que hace el PDIDA referido al periodo 2007-2016, teniendo en cuenta que ha existido variación por incremento de precios, debido al tiempo transcurrido se ha optado por un incremento en los costes del 18%, a razón del 1,5% por año transcurrido (12 años).
- Para las actuaciones en instalaciones deportivas existentes, se realiza una estimación de costes según precios que constan en las bases de datos de precios de la construcción.
- En los valores obtenidos se consideran incluidos los gastos generales, beneficio industrial, honorarios de proyecto y dirección de obras, coordinación en materia de seguridad y salud, gestión de residuos e IVA.

La inversión y financiación de las actuaciones anteriores será llevará a efecto con fondos procedentes de la Administración Local en colaboración con los programas que sean convocados por las diferentes administraciones públicas, en cumplimiento de las determinaciones del PDIEDA.

### 10.1.5. CUANTIFICACIÓN ECONÓMICA, INVERSIÓN Y FINANCIACIÓN

La inversión prevista en el plan local de instalaciones deportivas, en base a la relación detallada recogida en el punto 10.1.4. es la siguiente:

TIPO DE ACTUACIÓN	IMPORTE
ACTUACIONES EN NUEVAS INSTALACIONES Y ESPACIOS DEPORTIVOS	13.806.756,38 €
ACTUACIONES EN INSTALACIONES EXISTENTES	5.801.515 €
<b>TOTAL</b>	<b>19.608.271,38 €</b>



## 11. EVALUACIÓN Y CONTROL



## 11.1. INTRODUCCIÓN

Una vez elaborado el Plan Local de Instalaciones y Equipamientos Deportivos, se procederá a su implantación, por lo que es imprescindible iniciar protocolos de evaluación y control.

Estos protocolos están diseñados para utilizarse de forma sistemática, permitiendo conocer todos los aspectos clave en el desarrollo del Plan Local de Instalaciones y Equipamientos Deportivos del municipio de El Ejido:

- Si su variabilidad se mantiene dentro de unos márgenes aceptables.
- Si la efectividad del proceso es la deseada, es decir, si los resultados del proceso son satisfactorios.
- Si se mantienen los niveles de eficiencia previstos.

En el diseño de este PLIED se describen las etapas necesarias para obtener el mejor resultado. Por eso, se considera que un proceso tiene un correcto estado de control cuando se dan las siguiente circunstancias:

- Se conoce su propósito (Misión).
- Están descritos todos sus pasos.
- Están identificadas sus entradas y salidas.
- Están identificados sus clientes y proveedores.
- Existe un Responsable.
- Se mide y mejora su efectividad y eficiencia.

Para lograr un adecuado seguimiento y control, es necesario dotar a los responsables del proceso de las técnicas básicas para evaluar la efectividad y eficiencia de los procesos y buscar permanentemente su mejora.

En el control del Plan local de Instalaciones y Equipamientos Deportivos de El Ejido las herramientas usadas, serán las que se indican a continuación:

- **Check-list de actuaciones**, teniendo en cuenta lo previsto y lo realizado, entendiendo por actuación toda aquella acción llevada a cabo en una instalación deportiva o en un programa.
- **Check-list de inversiones**, teniendo en cuenta lo previsto y lo realizado, entendiendo por inversión todo gasto llevada a cabo en una instalación deportiva o en un programa.
- **Ficha de control de seguimiento de las intervenciones**, que permite hacer un control pormenorizado de cada una de las intervenciones de manera individual.

De esta forma, a continuación se exponen los modelos que se utilizarán, los cuales están sujetos a posibles modificaciones o sugerencias por parte del personal de Ayuntamiento de El Ejido.

## 11.2. CHECK LIST DE ACTUACIONES

Actuaciones	Fecha	% previsto en la fecha indicada	% realizado en la fecha indicada	% restante en la fecha indicada
Construcción pabellón deportivo en El Ejido Norte				
Construcción pista polideportiva de acceso libre en El Ejido				
Construcción pista polideportiva de acceso controlado en El Ejido				
Equipamiento parques y zonas deportivas en El Ejido				
Construcción circuito MTB y trail Paraje Las Palomas				
Construcción galería de tiro Paraje Las Palomas				
Construcción pista de patinaje en recinto ferial				
Construcción circuito de trail en Santa María del Águila				
Construcción pista polideportiva en Almerimar				
Construcción pabellón deportivo en Almerimar				
Construcción campo de fútbol-11 en Almerimar				
Equipamiento parques municipales en Almerimar				
Construcción sala cubierta en Matagorda				
Equipamiento parque en Balerma				
...				

## 11.3. CHECK LIST DE INVERSIONES

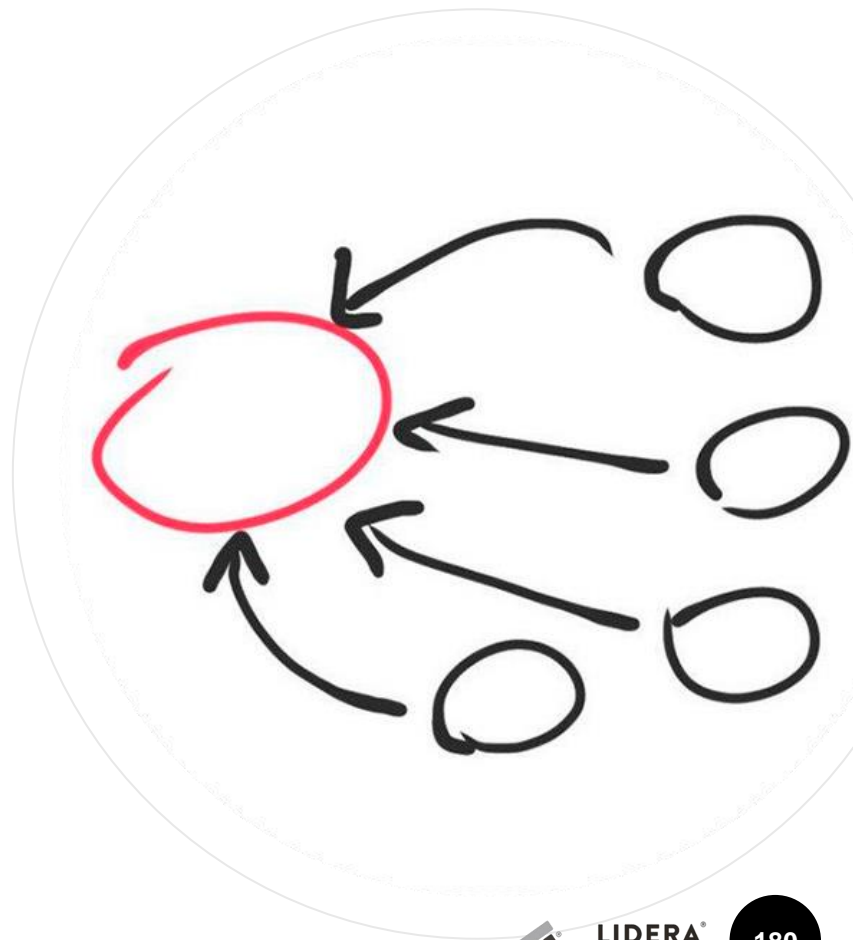
Inversiones	Fecha	Inversión prevista	Inversión realizada	Inversión pendiente
Construcción pabellón deportivo en El Ejido Norte				
Construcción pista polideportiva de acceso libre en El Ejido				
Construcción pista polideportiva de acceso controlado en El Ejido				
Equipamiento parques y zonas deportivas en El Ejido				
Construcción circuito MTB y trail Paraje Las Palomas				
Construcción galería de tiro Paraje Las Palomas				
Construcción pista de patinaje en recinto ferial				
Construcción circuito de trail en Santa María del Águila				
Construcción pista polideportiva en Almerimar				
Construcción pabellón deportivo en Almerimar				
Construcción campo de fútbol-11 en Almerimar				
Equipamiento parques municipales en Almerimar				
Construcción sala cubierta en Matagorda				
Equipamiento parque en Balerma				
...				

## 11.4. FICHA DE CONTROL DE SEGUIMIENTO DE LAS INTERVENCIONES

FICHA DE CONTROL DE SEGUIMIENTO DE LAS INTERVENCIONES				
Nombre de la intervención				
Definición de la intervención				
Responsable de la intervención				
Presupuesto total				
Plazo de ejecución	Fecha inicio:	Fecha fin:		
ACTIVIDADES				
Orden		Responsable	Plazo	% Ejecución
1				
2				
3				
				0%



## 12. CONCLUSIONES



## 12.1. PRINCIPALES CONCLUSIONES DEL PLIED

Una vez finalizado la redacción del Plan Local de Instalaciones y Equipamientos Deportivos de El Ejido, se exponen las conclusiones que se extraen del mismo.

En el municipio existen 83 instalaciones, de las cuales 23 son municipales, 30 centros educativos, 14 son privadas con acceso general, 13 son de uso residencial privado y 3 instalaciones pertenecen al sector hotelero. Entre todos ellos contabilizan un total de 243 espacios deportivos, siendo un 63,85% de naturaleza pública.

Estas instalaciones y espacios municipales se encuentran descritas en las fichas presentadas en el anexo del documento.

Como se observa y se detalla en el documento, el número de instalaciones y espacios municipales, en algunos núcleos no cubren las necesidades de la población según lo estipulado por los umbrales de referencia del PDIEDA.

En cuanto a su distribución por el territorio municipal, si bien todos los núcleos poblacionales están cubiertos por más de una instalación, no todas las tipologías de espacios deportivos están presentes en todos ellos. Esta circunstancia obliga a realizar pequeñas intervenciones que permitan una mejor racionalización de espacios deportivos por todo el municipio.

Las **propuestas de construcción** son las siguientes:

CONSTRUCCIÓN PABELLÓN DEPORTIVO EN EL EJIDO NORTE
CONSTRUCCIÓN PISTA POLIDEPORTIVA DE ACCESO LIBRE EN EL EJIDO
CONSTRUCCIÓN PISTA POLIDEPORTIVA DE ACCESO CONTROLADO EN EL EJIDO
EQUIPAMIENTO PARQUES Y ZONAS DEPORTIVAS EN EL EJIDO

CONSTRUCCIÓN CIRCUITO MTB Y TRAIL PARAJE LAS PALOMAS
CONSTRUCCIÓN GALERIA DE TIRO PARAJE LAS PALOMAS
CONSTRUCCIÓN PISTA DE PATINAJE EN RECINTO FERIAL
CONSTRUCCIÓN CIRCUITO DE TRAIL EN STA. MARIA DEL ÁGUILA
CONSTRUCCIÓN PISTA POLIDEPORTIVA EN ALMERIMAR
CONSTRUCCIÓN PABELLÓN DEPORTIVO EN ALMERIMAR
CONSTRUCCIÓN CAMPO DE FÚTBOL-11 EN ALMERIMAR
CONSTRUCCIÓN ZONA DE RAQUETA EN ALMERIMAR
EQUIPAMIENTO PARQUES MUNICIPALES EN ALMERIMAR
CONSTRUCCIÓN SALA CUBIERTA EN MATAGORDA
CONSTRUCCIÓN VARADERO EN BALERMA
EQUIPAMIENTO PARQUE EN BALERMA
EQUIPAMIENTO PARQUE EN LAS NORIAS
EQUIPAMIENTO PARQUE EN SAN AGUSTÍN
CONSTRUCCIÓN PISTA POLIDEPORTIVA EN LAS NORIAS
CONSTRUCCIÓN PISTA POLIDEPORTIVA EN SANTA MARIA DEL ÁGUILA

## 12.1. PRINCIPALES CONCLUSIONES DEL PLIED

Las **propuestas de remodelación** son las siguientes:

REFORMA PABELLÓN CUBIERTO EN EL EJIDO SUR
REFORMAS Y MEJORAS EN EL ESTADIO MUNICIPAL DE FÚTBOL DE SANTO DOMINGO
REFORMA PISTAS DE SKATE EN EL EJIDO
REFORMA PISTA DE AEROMODELISMO EN EL EJIDO
REFORMA EN EL CAMPO DE TIRO DE LAS PALOMAS
REFORMA CAMPO DE FÚTBOL DE BALERMA
REFORMA CAMPO DE FÚTBOL DE LAS NORIAS
REFORMA PISTA DE PETANCA DE LAS NORIAS
REFORMA PISTA DE PETANCA DE SANTA MARIA DEL ÁGUILA
REFORMA CAMPO DE FÚTBOL DE SANTA MARIA DEL ÁGUILA
REFORMA PABELLÓN DEPORTIVO SANTA MARIA DEL ÁGUILA
REPOSICIÓN EQUIPAMIENTO PARQUE SAN SILVESTRE
REFORMA CIRCUITO DE TRAIL Y SENDEROS EN ALMERIMAR
REFORMA PARQUE BRISAMAR DE ALMERIMAR
REFORMA EN LAGO VICTORIA DE ALMERIMAR
REFORMA CAMPO DE FÚTBOL DE MATAGORDA
REFORMA PARQUE DE MATAGORDA
REFORMA PISTA DE PETANCA DE SAN AGUSTIN

REFORMA CAMPO DE FÚTBOL-7 DE SAN AGUSTÍN
REFORMA CAMPO DE TIRO DE LAS PALOMAS DE PAMPANICO
REFORMA PABELLÓN CUBIERTO DE BALERMA
REFORMA PISTA DE PETANCA DE SANTO DOMINGO
EQUIPAMIENTO DEPORTIVO EN EL CAMPO DE FÚTBOL DE LAS NORIAS
EQUIPAMIENTO DEPORTIVO EN EL CAMPO DE FÚTBOL DE SANTA MARIA DEL ÁGUILA
EQUIPAMIENTO DEPORTIVO PARA 5 PABELLONES CUBIERTOS
EQUIPAMIENTO DEPORTIVO PARA 4 PISTAS DE PETANCA
EQUIPAMIENTO DEPORTIVO PARQUE DE PAMPANICO
REFORMA PISTA CEIP PAMPANICO


La puesta en marcha de estas intervenciones supondrá, en algunos casos, inversiones de ejecución cuyo importe se expone a continuación:

Tipo de actuación	Importes	
Construcción	13.806.756,38 €	70,41%
Remodelación	5.801.515 €	29,58%
<b>TOTAL</b>	<b>19.608.271,38</b>	<b>100%</b>

En definitiva, el parque de instalaciones deportivas del que goza El Ejido no cubren, en líneas generales y salvo matices expuestos, las necesidades del municipio, precisándose algunas intervenciones para alcanzar niveles más que satisfactorios y estables en los próximos años.



# ANEXOS





**ANEXO I:**

**ESTUDIO DE VIABILIDAD DE NUEVAS  
CONSTRUCCIONES**

**(Pabellón Polideportivo)**

# ANEXO II: ESTUDIO DE VIABILIDAD DE NUEVAS CONSTRUCCIONES

## 1. Introducción.

Los estudios de viabilidad de para el PAB-4, se han contemplado los siguientes apartados:

- Estimación de los ingresos potenciales.
- Cálculo de los gastos de explotación.
- Estimación de inversión.
- Cuenta previsional de resultados (modelo de viabilidad económico – financiera).

Esta información estimativa, parte de los distintos cálculos e indicadores conseguidos en los análisis de mercado realizados con anterioridad, así como en los estudios de costes de explotación avanzados por el equipo de consultores especialistas, una vez estudiadas las necesidades de suministros, materiales diversos, personal, etc. y realizada una comparativa con Pabellones de gran tamaño (PAB-4) de similares características.

Las estimaciones de viabilidad se concretan en un escenario de explotación realista, atendiendo a los factores de explotación de esta instalación, con un ritmo de consumo de servicios y actividades lógico, basado en los indicadores de actividad estudiados para el municipio, y basados en la experiencia en otras instalaciones de similar contexto.

A partir de estas premisas, se establecerán las condiciones económicas que pueden facilitar la gestión directa con subvención por parte del Ayuntamiento, mediante la prestación de servicios a una empresa especialista, con capacidad y solvencia.

La gestión del pabellón debe ser flexible y dinámica para que permita un movimiento constante de personas de todas las edades, cree hábitos de práctica deportiva y entienda la sinergia entre el deporte y la actividad física con la mejora de su bienestar o rendimiento en la práctica en su disciplina deportiva habitual. También se deben establecer dinámicas que permitan cubrir cualquier necesidad sin olvidar la voluntad de servicio público del centro.

## 2. Estimación de ingresos .

La estimación de ingresos está referenciada a los conceptos habituales en la explotación de instalaciones deportivas. Para estudiar un ingreso vinculado a la media de uso estimado para esta instalación deportiva.

El análisis estimativo de los ingresos ha contemplado el uso habitual en este tipo de instalaciones, sustentado en el histórico evolutivo de 5 instalaciones de similares características y contextos geográficos en territorio nacional.

## ANEXO II: ESTUDIO DE VIABILIDAD DE NUEVAS CONSTRUCCIONES

A continuación presentamos los conceptos generales de ingresos sobre las cuáles hemos agrupado cada una de las formas específicas de ingresos mediante la «Ordenanza nº 33 reguladora de los precios públicos por los servicios prestados por el instituto municipal de deportes de el ejido», y sobre las cuales, se le aplica un 2% de incremento anual del ingreso a partir del año 3, como ajuste anual del IPC:

- Pistas transversales ingresos por uso de escuelas deportivas.
- Pistas transversales ingresos por alquiler.
- Pistas completa ingresos por uso de escuelas deportivas.
- Pistas completa ingresos por alquiler.
- Otros alquileres.
- Servicio municipal de fitness y musculación.

Resaltar la necesidad de aplicar como ingreso especial una «subvención pública» para amortiguar las pérdidas anuales que presenta este tipo de instalación deportiva en la cuenta de resultados, siendo necesaria una ayuda media de 100.800€/año.

CUOTA MENSUAL	PVP Mercado	Nº Contratos	INGRESO / MES	INGRESO / AÑO	
<b>PISTAS TRANSVERSALES INGRESOS POR USO DE ESCUELAS DEPORTIVAS</b>				<b>19.820,00 €</b>	<b>9,8%</b>
ENTRENAMIENTO - EQUIPOS / ESCUELAS MUNICIPALES	7,00 €	116	812,00 €	8.120,00 €	
ENTRENAMIENTO - EQUIPOS / ESCUELAS MUNICIPALES + LUZ	13,00 €	30	390,00 €	3.900,00 €	
COMPETICIÓN - EQUIPOS / ESCUELAS MUNICIPALES	10,00 €	51	510,00 €	5.100,00 €	
COMPETICIÓN - EQUIPOS / ESCUELAS MUNICIPALES + LUZ	18,00 €	15	270,00 €	2.700,00 €	
<b>PISTAS TRANSVERSALES INGRESOS POR ALQUILER</b>				<b>12.450,00 €</b>	<b>6,2%</b>
ENTRENAMIENTO - OTROS EQUIPOS	9,00 €	55	495,00 €	4.950,00 €	
ENTRENAMIENTO - OTROS EQUIPOS + LUZ	15,00 €	22	330,00 €	3.300,00 €	
COMPETICIÓN - OTROS EQUIPOS	20,00 €	14	280,00 €	2.800,00 €	
COMPETICIÓN - OTROS EQUIPOS + LUZ	28,00 €	5	140,00 €	1.400,00 €	
<b>PISTAS COMPLETA INGRESOS POR USO DE ESCUELAS DEPORTIVAS</b>				<b>12.000,00 €</b>	<b>5,9%</b>
ENTRENAMIENTO - EQUIPOS / ESCUELAS MUNICIPALES	18,00 €	20	360,00 €	3.600,00 €	
ENTRENAMIENTO - EQUIPOS / ESCUELAS MUNICIPALES + LUZ	30,00 €	10	300,00 €	3.000,00 €	
COMPETICIÓN - EQUIPOS / ESCUELAS MUNICIPALES	30,00 €	8	240,00 €	2.400,00 €	
COMPETICIÓN - EQUIPOS / ESCUELAS MUNICIPALES + LUZ	50,00 €	6	300,00 €	3.000,00 €	
<b>PISTAS COMPLETA INGRESOS POR ALQUILER</b>				<b>11.850,00 €</b>	<b>5,9%</b>
ENTRENAMIENTO - OTROS EQUIPOS	25,00 €	20	500,00 €	5.000,00 €	
ENTRENAMIENTO - OTROS EQUIPOS + LUZ	37,00 €	5	185,00 €	1.850,00 €	
COMPETICIÓN - OTROS EQUIPOS	40,00 €	8	320,00 €	3.200,00 €	
COMPETICIÓN - OTROS EQUIPOS + LUZ	60,00 €	3	180,00 €	1.800,00 €	
<b>OTROS ALQUILERES</b>				<b>7.299,00 €</b>	<b>3,6%</b>
DEPORTE ESPECTÁCULO / LIGAS PROFESIONALES / MÍTINES / CONCIERTOS...	751,00 €	3	2.253,00 €	2.253,00 €	
COMPETICIONES CON PÚBLICO Y/O ENTRADAS	841,00 €	6	5.046,00 €	5.046,00 €	
<b>SERVICIO MUNICIPAL DE FITNESS Y MUSCULACIÓN</b>				<b>138.464,00 €</b>	<b>68,6%</b>
UN DÍA	3,00 €	8	24,00 €	264,00 €	
UN MES	30,00 €	300	9.000,00 €	99.000,00 €	
UN TRIMESTRE	75,00 €	80	6.000,00 €	18.000,00 €	
TEMPORADA	210,00 €	50	10.500,00 €	10.500,00 €	
UN MES PENSIONISTA	10,00 €	70	700,00 €	7.700,00 €	
TEMPORADA PENSIONISTA	100,00 €	30	3.000,00 €	3.000,00 €	
<b>TOTAL</b>				<b>201.883,00 €</b>	
<b>SUBVENCIÓN PÚBLICA</b>				<b>100.800,00 €</b>	<b>49,9%</b>
NECESIDAD DE SUBVENCIÓN ANUAL	8.400,00 €	12	100.800,00 €	100.800,00 €	
<b>TOTAL CON APORTACIÓN AYUNTAMIENTO</b>				<b>302.683,00 €</b>	

## ANEXO II: ESTUDIO DE VIABILIDAD DE NUEVAS CONSTRUCCIONES

### 3. Estimación de la inversión.

La inversión del ayuntamiento estará destinada en la obra para construir el pabellón y el equipamiento necesario para la puesta a punto de la instalación, poder desarrollar una buena gestión con un servicio de calidad y adaptado a las necesidades de los ciudadanos.

Para la inversión de obra se hemos aplicado un periodo de 30 años para la amortización de inmueble, mientras que el material y equipamiento necesario (deportivo, administrativo...) tendrá un periodo de amortización de 4 años, con una propuesta de reinvertir cada 6 años según las necesidades de equipamiento.

INICIAL			AMORTIZACIONES						Totales
CONCEPTOS DE INVERSIÓN	Inversión	Años	AÑO 1	AÑO 2	AÑO 3	AÑO 4	AÑO 5	AÑO 6	
Obra Instalación	2.657.000,00 €	30	88.566,67 €	88.566,67 €	88.566,67 €	88.566,67 €	88.566,67 €	88.566,67 €	531.400,00 €
Equipamiento	50.000,00 €	4	12.500,00 €	12.500,00 €	12.500,00 €	12.500,00 €			50.000,00 €
<b>Totales</b>	<b>2.707.000,00 €</b>		101.066,67 €	101.066,67 €	101.066,67 €	101.066,67 €	88.566,67 €	88.566,67 €	<b>581.400,00 €</b>
<b>Totales MES</b>			8.422,22 €	8.422,22 €	8.422,22 €	8.422,22 €	7.380,56 €	7.380,56 €	

7º AÑO			AMORTIZACIONES						Totales
CONCEPTOS DE INVERSIÓN	Inversión	Años	AÑO 7	AÑO 8	AÑO 9	AÑO 10	AÑO 11	AÑO 12	
Obra Instalación	2.657.000,00 €	30	88.566,67 €	88.566,67 €	88.566,67 €	88.566,67 €	88.566,67 €	88.566,67 €	531.400,00 €
Equipamiento	20.000,00 €	4	5.000,00 €	5.000,00 €	5.000,00 €	5.000,00 €			20.000,00 €
<b>Totales</b>	<b>20.000,00 €</b>		93.566,67 €	93.566,67 €	93.566,67 €	93.566,67 €	88.566,67 €	88.566,67 €	<b>551.400,00 €</b>
<b>Totales MES</b>			7.797,22 €	7.797,22 €	7.797,22 €	7.797,22 €	7.380,56 €	7.380,56 €	

### 4. Gastos de Explotación.

Los conceptos incluidos entre los gastos propios de este modelo de explotaciones deportivas, pasan por el personal vinculado a la prestación de servicios, los suministros energéticos, los materiales fungibles de limpieza, administración, deportivos, mantenimiento general, comunicación... Los dos conceptos con mayor peso en este capítulo corresponden a personal y suministros energéticos, con más de un 90% del total de gastos estimados.

A continuación, reflejamos el coste estimado del personal necesario para completar la plantilla de recursos humanos para la gestión del pabellón, siguiendo el nuevo IV Convenio Colectivo Estatal de Instalaciones Deportivas y Gimnasios, con adaptaciones al precio de mercado actual. Para la determinación del coste salarial en el modelo evolutivo de 15 años de concesión, se ha aplicado un 1,5% de subida salarial lineal a partir del año 2 de explotación.

Precio/ Hora	GASTOS DE PERSONAL	GENERAL	S.BRUTO		33%		Salario por Categoría	MENSUALIDAD		ANUALIDAD
		Nº personas	Annual	S.Bruto Mes	S.Social	Coste Mes		Total Unidad/Mes	Mes + Vacaciones	Total Annual
	DIRECCIÓN									
	ADMINISTRACIÓN Y CONTABILIDAD									
6,0 €	Auxiliar Administrativo	0,5	11.520,00 €	960,00 €	316,80 €	1.276,80 €	480,00 €	638,40 €	638,40 €	7.660,80 €
	ATENCIÓN AL CLIENTE									
6,0 €	Conserje / Vigilante	2,5	11.520,00 €	960,00 €	316,80 €	1.276,80 €	2.400,00 €	3.192,00 €	3.458,00 €	41.496,00 €
	TÉCNICOS DEPORTIVOS									
13,0 €	Coordinador Deportivo	0,5	24.960,00 €	2.080,00 €	686,40 €	2.766,40 €	1.040,00 €	1.383,20 €	1.383,20 €	16.598,40 €
11,0 €	Instructor: AADD	2,5	21.120,00 €	1.760,00 €	580,80 €	2.340,80 €	4.400,00 €	5.852,00 €	6.339,67 €	76.076,00 €
	OPERARIOS									
7,0 €	Personal mantenimiento	1	13.440,00 €	1.120,00 €	369,60 €	1.489,60 €	1.120,00 €	1.489,60 €	1.613,73 €	19.364,80 €
6,0 €	Personal limpieza	1	11.520,00 €	960,00 €	316,80 €	1.276,80 €	960,00 €	1.276,80 €	1.383,20 €	16.598,40 €
	<b>TT Staff</b>	<b>8</b>	<b>397.440,00 €</b>					<b>13.832,00 €</b>	<b>14.816,20 €</b>	<b>177.794,40 €</b>

## ANEXO II: ESTUDIO DE VIABILIDAD DE NUEVAS CONSTRUCCIONES

Además, al considerar que los RRHH serán contratados a una empresa externa especializada en forma de prestación de servicios, le hemos incrementado un 10% de beneficio industrial, además de beneficio, 8% de costes indirectos y 5% de absentismo y el IVA correspondiente para indicar un precio de licitación viable, lo que supone un coste de:

**10% LICITACIÓN PERSONAL**

	Factura Mensual	Factura Anual		
Auxiliar Administrativo	702,24 €	8.426,88 €		
Conserje / Vigilante	3.803,80 €	45.645,60 €		
Coordinador Deportivo	1.521,52 €	18.258,24 €		
Instructor: AADD	6.973,63 €	83.683,60 €		
Personal mantenimiento	1.775,11 €	21.301,28 €		
Personal limpieza	1.521,52 €	18.258,24 €		
	<b>16.297,82 €</b>	<b>195.573,84 €</b>	<b>268.354,69 €</b>	<b>22.362,89 €</b>
Bficio	1.481,62 €	17.779,44 €	C. INDIRECTOS 8%	C. ABSENTISMO 5%
			<b>211.219,75 €</b>	<b>221.780,73 €</b>

**IVA AÑO 21%**      **IVA MES**

El resto de costes relacionados con la explotación los agruparemos como Gastos operativos. En este apartado se incluyen todos los gastos necesarios para gestionar el centro deportivo, comunicaciones, servicios profesionales de terceros, consumibles, mercaderías, seguros, comisiones bancarias, impuestos municipales, etc. El criterio seguido en su estimación, se relaciona con el análisis comparado de 3 instalaciones de similares características.

GASTOS DE OPERACIÓN	TOTAL MES	TOTAL AÑO	% c.o.
Compra Merial Deportivo funigble	500,00 €	6.000,00 €	18,6%
Contratos mantenimiento	130,00 €	1.560,00 €	4,8%
Mantenimiento y reparación	150,00 €	1.800,00 €	5,6%
Contratos y Productos Limpieza	200,00 €	2.400,00 €	7,5%
Suministros	1.150,00 €	12.750,00 €	39,6%
Teléfono	80,00 €	960,00 €	3,0%
Consumibles	100,00 €	1.200,00 €	3,7%
Comercialización y Publicidad	100,00 €	1.200,00 €	3,7%
Prima de seguros RC	280,00 €	3.360,00 €	10,4%
Relativos a personal (dietas, formación, uniformes)	80,00 €	960,00 €	3,0%
<b>Totales</b>	<b>2.770,00 €</b>	<b>32.190,00 €</b>	<b>100,00%</b>

	RRHH	G. Operación	
Total Gastos Operación	177.794,40 €	32.190,00 €	209.984,40 €
	85%	15%	100%
		12.750,00 €	SUMINISTRO
		40%	6%
		19.440,00 €	OTROS GASTOS
		60%	9%

SUMINISTROS	TOTAL MES	MESES	TOTAL AÑO	% c.o.
Luz	600,00 €	12	7.200,00 €	56,5%
Agua	200,00 €	12	2.400,00 €	18,8%
Gas	350,00 €	9	3.150,00 €	24,7%
Productos Químicos	0,00 €	12	0,00 €	0,0%
Basura	0,00 €	1	0,00 €	0,0%
<b>Totales</b>	<b>1.150,00 €</b>		<b>12.750,00 €</b>	<b>100,00%</b>

# ANEXO II: ESTUDIO DE VIABILIDAD DE NUEVAS CONSTRUCCIONES

## 5. Modelo de viabilidad.

A partir de los datos de explotación que se han descrito con anterioridad, ingresos, gastos, inversión, valoraremos una previsión de resultados de explotación que permita visualizar las condiciones básicas de explotación en términos de rentabilidad deportiva y social.

En cuanto a los resultados que se obtienen de la cuenta de explotación, podemos establecer una serie de variables que nos indican la sostenibilidad del modelo, con las hipótesis de ingresos, con la ayuda de la subvención municipal y gastos estudiados en el modelo de gestión analizado:

- EBITDA: beneficio bruto de explotación calculado antes de la deducibilidad de los gastos financieros. Los resultados en términos de ebitda resultan de media positivos gracias a la subvención que se deberá de ajustar según las necesidades de la instalación y la falta de ingresos que tengan. En términos de promedio porcentual debería ser 0% de ebitda sobre el total de ingresos, lo que supone un equilibrio.

PABELLÓN EL EJIDO NORTE							
	AÑO 1	AÑO 2	AÑO 3	AÑO 4	AÑO 5	AÑO 6	AÑO 7
EBITDA	2.138	-2.531	-1.220	138	1.544	2.999	4.505
%	0,71%	-0,84%	-0,40%	0,04%	0,48%	0,92%	1,35%

AÑOS 14,0							
AÑO 8	AÑO 9	AÑO 10	AÑO 11	AÑO 12	AÑO 13	AÑO 14	MEDIA
6.062	7.672	9.337	11.058	12.837	14.674	16.572	6.127,6
1,78%	2,21%	2,63%	3,06%	3,48%	3,90%	4,32%	2%

PABELLÓN EL EJIDO NORTE						
	AÑO 1	AÑO 2	AÑO 3	AÑO 4	AÑO 5	AÑO 6
PISTAS TRANSVERSALES INGRESOS POR USO DE ESCUELAS DEPORTIVAS	19.820,00	19.820	20.216	20.621	21.033	21.454
PISTAS TRANSVERSALES INGRESOS POR ALQUILER	12.450,00	12.450	12.699	12.953	13.212	13.476
PISTAS COMPLETA INGRESOS POR USO DE ESCUELAS DEPORTIVAS	12.000,00	12.000	12.240	12.485	12.734	12.989
PISTAS COMPLETA INGRESOS POR ALQUILER	11.850,00	11.850	12.087	12.329	12.575	12.827
OTROS ALQUILERES	7.299,00	7.299	7.445	7.594	7.746	7.901
SERVICIO MUNICIPAL DE FITNESS Y MUSCULACIÓN	138.464,00	138.464	141.233	144.058	146.939	149.878
<b>TOTAL CON APORTACIÓN AYUNTAMIENTO</b>	<b>100.800,00</b>	<b>100.800</b>	<b>102.816</b>	<b>104.872</b>	<b>106.970</b>	<b>109.109</b>
INGRESOS	302.683	302.683	308.737	314.911	321.210	327.634
TOTAL GASTO RRLHH	268.355	272.380	276.466	280.613	284.822	289.094
TOTAL GASTOS EXPLOTACIÓN	32.190	32.834	33.490	34.160	34.843	35.540
TOTAL GASTOS (Opex + RRLHH)	300.545	305.214	309.956	314.773	319.665	324.635
EBITDA	2.138	-2.531	-1.220	138	1.544	2.999
%	0,71%	-0,84%	-0,40%	0,04%	0,48%	0,92%

						AÑOS 12,0	
AÑO 7	AÑO 8	AÑO 9	AÑO 10	AÑO 11	AÑO 12	MEDIA	
21.883	22.321	22.767	23.222	23.687	24.160	21.750,3	
13.746	14.021	14.301	14.587	14.879	15.176	13.662,5	
13.249	13.514	13.784	14.060	14.341	14.628	13.168,7	
13.083	13.345	13.612	13.884	14.162	14.445	13.004,1	
8.059	8.220	8.384	8.552	8.723	8.897	8.009,9	
152.875	155.933	159.052	162.233	165.477	168.787	151.949,4	
111.291	113.517	115.788	118.103	120.465	122.875	110.617,2	
334.186	340.870	347.688	354.641	361.734	368.969	332.162,2	
293.431	297.832	302.300	306.834	311.437	316.108	291.639,2	
36.251	36.976	37.716	38.470	39.239	40.024	35.977,9	
329.682	334.808	340.015	345.304	350.676	356.132	327.617,1	
4.505	6.062	7.672	9.337	11.058	12.837	4.545,1	
1,35%	1,78%	2,21%	2,63%	3,06%	3,48%	1%	



# **ANEXO II: FICHAS DE LAS INSTALACIONES DEPORTIVAS**

## ANEXO III: FICHAS DE LAS INSTALACIONES DEPORTIVAS

A continuación de adjuntan las fichas de las instalaciones deportivas que conforman el parque deportivo del municipio de El Ejido que abarca los núcleos poblacionales de Almerimar, Santa María del Águila, Balerma, Las Norias, Matagorda, Pampanico y San Agustín.

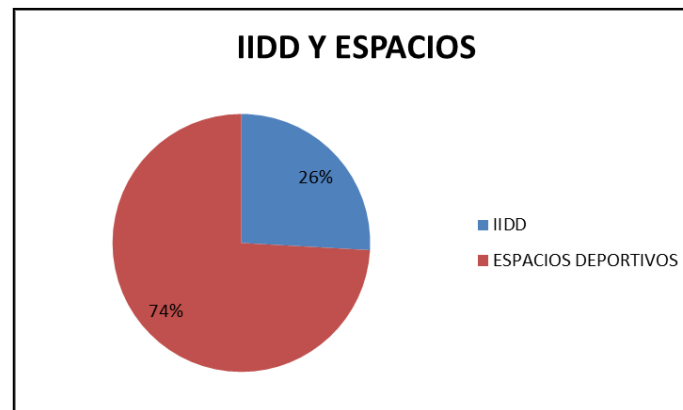
En cada una de las fichas se indica el nombre de la instalación, su localización, la titularidad (pública o privada) y los espacios deportivos que la componen.

Además, se añade el área de influencia utilizando dos unidades de medición. La primera, son 5 y 10 minutos andando y, la segunda, 5 minutos en coche.

La medición de estas áreas de influencia nos permite conocer el estatus económico de la zona, población vinculada, residente y flotante, la edad media y la tasa de paro.

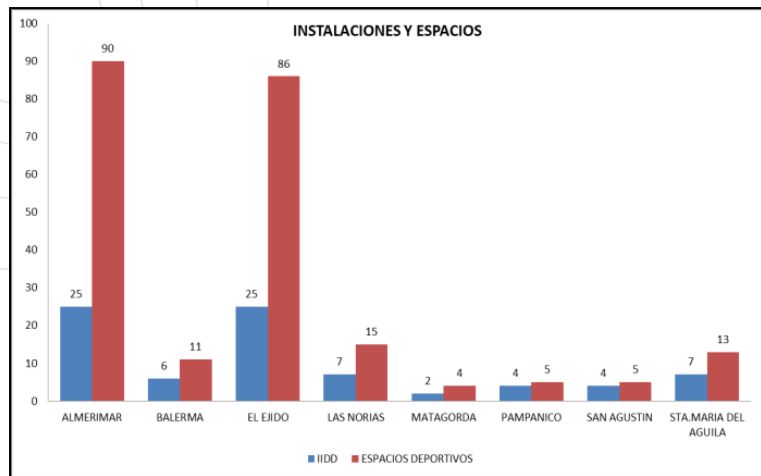
Estas unidades de medición nos ayudan a calcular la población vinculada a cada instalación deportiva. De esta forma, podemos saber cual es el número de personas que podrían acudir a este espacio deportivo por su cercanía.

De forma introductoria podemos ver como cual es el porcentaje del número de instalaciones y los espacios deportivos que contempla todo el municipio de El Ejido.

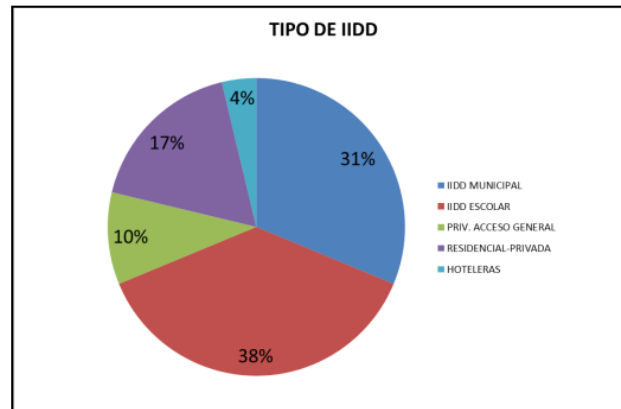


## ANEXO III: FICHAS DE LAS INSTALACIONES DEPORTIVAS

Así, el número de instalaciones y espacios que ostenta cada uno de los núcleos poblacionales es el que se muestra en la siguiente gráfica.



En cuanto al tipo de instalaciones, podemos ver como predominan las instalaciones deportivas escolares seguidas de las municipales y residenciales.



# ANEXO III: FICHAS DE LAS INSTALACIONES DEPORTIVAS

1

**Nombre:** LAGO VICTORIA

**Localidad:** Almerimar


IIDD MUNICIPAL

**Dirección:** Av. Mar Azul, 04715 El Ejido, Almería

**Titularidad:** PÚBLICA



## Lago Victoria



### Sistema de Referencia de Coordenadas normalizado

Datum Geodésico	ETRS89		
Sistema de Coordenadas	Coordenadas Geográficas	Latitud:	Longitud:
Coordenadas	Geográficas	<b>36.708434</b>	<b>-002.823319</b>
Coordenadas	X:	Y:	
Proyectadas	<b>515780.21</b>	<b>4062543.34</b>	
UTM HUSO 30			

### Dirección postal

Dirección

Provincia

Municipio

### Información catastral

Polígono

Referencia

Parcela

catastral

### Enlace al mapa en la web

<http://www.juntadeandalucia.es/institutoestadisticaycartografia/yourls/mxv>



### Bases cartográficas

- Ortofotografía Color de Andalucía 2016
- Cartografía catastral
- Viales y Portales CDAU

Salida gráfica generada mediante la herramienta del Sistema Estadístico y Cartográfico de Andalucía TELEGEO

**Enlace a mapa:**

<http://www.juntadeandalucia.es/institutoestadisticaycartografia/yourls/mzw>

# ANEXO III: FICHAS DE LAS INSTALACIONES DEPORTIVAS

1

**Nombre:** LAGO VICTORIA

**Dirección:** Av. Mar Azul, 04715 El Ejido, Almería

**Localidad:** Almerimar

**IIDD MUNICIPAL**

**Titularidad:** PÚBLICA

## Espacios

- 1.1. Canal de remo y piragüismo
- 1.2. Gimnasio



	Área de Estudio	Municipio	Provincia	Comunidad Autónoma	Nacional
status®	20.741€	17.941€	18.320€	21.796€	26.583€
Población Vinculada (Habitantes)	3.368	109.089	992.779	11.225.893	63.587.284
Población Residente (Habitantes)	2.720	88.096	706.672	8.379.820	46.572.132
Población Flotante (Habitantes)	648	20.993	286.107	2.846.073	17.015.152
Tasa de Población Flotante	23,83%	23,83%	41,85%	33,92%	35,13%
Edad Media (Años)	38,35	35,50	39,07	40,74	42,36
Tasa de Paro	33,06%	25,45%	22,48%	23,18%	15,38%

# ANEXO III: FICHAS DE LAS INSTALACIONES DEPORTIVAS

2

**Nombre:** COMPLEJO DEPORTIVO PARQUE BRISAMAR

**Localidad:** Almerimar


IIDD MUNICIPAL

**Dirección:** Calle Brisamar, 04711 El Ejido, Almería

**Titularidad:** PÚBLICA



## Complejo Deportivo Parque Brisamar



Sistema de Referencia de Coordenadas normalizado			
Datum Geodésico	ETRS89		
Sistema de Coordenadas	Geográficas	Latitud:	Longitud:
Coordenadas	Geográficas	36.693495	-002.782881
Coordenadas	Proyectadas	X:	Y:
UTM HUSO 30	UTM HUSO 30	519395.67	4060893.61

Dirección postal	
Dirección	
Provincia	
Municipio	

Información catastral	
Polígono	Referencia catastral
Parcela	Referencia catastral

**Enlace al mapa en la web**  
<http://www.juntadeandalucia.es/institutoestadisticaycartografia/yourIs/mxw>



- Bases cartográficas**
- Ortofotografía Color de Andalucía 2016
  - Cartografía catastral
  - Viales y Portales CDAU

Salida gráfica generada mediante la herramienta del Sistema Estadístico y Cartográfico de Andalucía TELEGEO

**Enlace a mapa:**  
<http://www.juntadeandalucia.es/institutoestadisticaycartografia/yourIs/mxw>

# ANEXO III: FICHAS DE LAS INSTALACIONES DEPORTIVAS

2

**Nombre:** COMPLEJO DEPORTIVO PARQUE BRISAMAR

**Dirección:** Calle Brisamar, 04711 El Ejido, Almería

**Localidad:** Almerimar

**IIDD MUNICIPAL**

**Titularidad:** PÚBLICA

**Espacios**

**2.1. Pista polideportiva descubierta**



	Área de Estudio	Municipio	Provincia	Comunidad Autónoma	Nacional
status®	22.182€	17.941€	18.320€	21.796€	26.583€
Población Vinculada (Habitantes)	3.097	109.089	992.779	11.225.893	63.587.284
Población Residente (Habitantes)	2.501	88.096	706.672	8.379.820	46.572.132
Población Flotante (Habitantes)	596	20.993	286.107	2.846.073	17.015.152
Tasa de Población Flotante	23,83%	23,83%	41,85%	33,92%	35,13%
Edad Media (Años)	42,43	35,50	39,07	40,74	42,36
Tasa de Paro	22,17%	25,45%	22,48%	23,18%	15,38%

# ANEXO III: FICHAS DE LAS INSTALACIONES DEPORTIVAS

3

**Nombre:** CAJÓN DE ARENA

**Localidad:** Almerimar


IIDD MUNICIPAL

**Dirección:** Calle Arquitecto Julián Laguna, 1, 04711 El Ejido, Almería

**Titularidad:** PÚBLICA



## Cajón de Arena



Sistema de Referencia de Coordenadas normalizado			
Datum Geodésico	ETRS89		
Sistema de Coordenadas	Coordenadas Geográficas	Latitud:	Longitud:
Coordenadas	Geográficas	36.701080	-002.794451
	Coordenadas Proyectadas	X: 518360.30	Y: 4061732.72
	UTM HUSO 30		

### Dirección postal

Dirección

Provincia

Municipio

### Información catastral

Polígono

Referencia

Parcela

catastral

### Enlace al mapa en la web

<http://www.juntadeandalucia.es/institutodeestadisticaycartografia/yourls/mxx>



### Bases cartográficas

- Ortofotografía Color de Andalucía 2016
- Cartografía catastral
- Viales y Portales CDAU

Salida gráfica generada mediante la herramienta del Sistema Estadístico y Cartográfico de Andalucía TELEGEO

Enlace a mapa:

<http://www.juntadeandalucia.es/institutodeestadisticaycartografia/yourls/mxx>

# ANEXO III: FICHAS DE LAS INSTALACIONES DEPORTIVAS

3

**Nombre:** CAJÓN DE ARENA

**Localidad:** Almerimar

**Dirección:** Calle Arquitecto Julián Laguna, 1, 04711 El Ejido, Almería

**IIDD MUNICIPAL**

**Titularidad:** PÚBLICA

## Espacios

- 3.1. Campo de Fútbol Playa (3)
- 3.2. Campo de Rugby Play (2)



	Área de Estudio	Municipio	Provincia	Comunidad Autónoma	Nacional
status®	23.277€	17.941€	18.320€	21.796€	26.583€
Población Vinculada (Habitantes)	3.627	109.089	992.779	11.225.893	63.587.284
Población Residente (Habitantes)	2.929	88.096	706.672	8.379.820	46.572.132
Población Flotante (Habitantes)	698	20.993	286.107	2.846.073	17.015.152
Tasa de Población Flotante	23,83%	23,83%	41,85%	33,92%	35,13%
Edad Media (Años)	42,24	35,50	39,07	40,74	42,36
Tasa de Paro	19,32%	25,45%	22,48%	23,18%	15,38%

# ANEXO III: FICHAS DE LAS INSTALACIONES DEPORTIVAS

4

**Nombre:** CEIP ALMERIMAR

**Localidad:** Almerimar


IIDD ESCOLAR

**Dirección:** Avd. La Sal esquina / Calle Mascarón, 04711 El Ejido, Almería

**Titularidad:** PÚBLICA



## CEIP Almerimar



<b>Sistema de Referencia de Coordenadas normalizado</b>			
Datum Geodésico	ETRS89		
Sistema de Coordenadas	Coordenadas Geográficas	Latitud:	Longitud:
Coordenadas	Geográficas	<b>36.711526</b>	<b>-002.805647</b>
	Coordenadas Proyectadas	X: <b>517357.88</b>	Y: <b>4062889.39</b>
	UTM HUSO 30		

<b>Dirección postal</b>	
Dirección	<b>CALLE MASCARON 1</b>
Provincia	<b>ALMERIA</b>
Municipio	<b>EL EJIDO</b>

<b>Información catastral</b>	
Polígono	Referencia <b>7530201WF1673N</b>
Parcela	catastral

**Enlace al mapa en la web**  
<http://www.juntadeandalucia.es/institutoestadisticaycartografia/yourIs/my0>



- Bases cartográficas**
- Ortofotografía Color de Andalucía 2016
  - Cartografía catastral
  - Viales y Portales CDAU

**Enlace a mapa:**

<http://www.juntadeandalucia.es/institutoestadisticaycartografia/yourIs/my0>

# ANEXO III: FICHAS DE LAS INSTALACIONES DEPORTIVAS

4

**Nombre:** CEIP ALMERIMAR

**Localidad:** Almerimar

**Dirección:** Avd. La Sal esquina / Calle Mascarón, 04711 El Ejido, Almería

**IIDD ESCOLAR**

**Titularidad:** PÚBLICA

## Espacios

- 4.1. Gimnasio
- 4.2. Pista polideportiva descubierta



	Área de Estudio	Municipio	Provincia	Comunidad Autónoma	Nacional
status®	20.810€	17.941€	18.320€	21.796€	26.583€
Población Vinculada (Habitantes)	3.898	109.089	992.779	11.225.893	63.587.284
Población Residente (Habitantes)	3.148	88.096	706.672	8.379.820	46.572.132
Población Flotante (Habitantes)	750	20.993	286.107	2.846.073	17.015.152
Tasa de Población Flotante	23,83%	23,83%	41,85%	33,92%	35,13%
Edad Media (Años)	38,77	35,50	39,07	40,74	42,36
Tasa de Paro	29,42%	25,45%	22,48%	23,18%	15,38%

# ANEXO III: FICHAS DE LAS INSTALACIONES DEPORTIVAS

5

**Nombre:** CDP INTERNACIONAL SEK-ALBORAN

**Localidad:** Almerimar

IIDD ESCOLAR

**Dirección:** Calle Barlovento, 141 Urbanización Almerimar, 04711 El Ejido, Almería

**Titularidad:** PRIVADA



## CDP Internacional SEK-Alborán



### Sistema de Referencia de Coordenadas normalizado

Datum Geodésico	ETRS89		
Sistema de Coordenadas	Coordenadas Geográficas	Latitud:	Longitud:
Coordenadas	Geográficas	36.713477	-002.800594
Coordenadas	Proyectadas	X:	Y:
Proyectadas	UTM HUSO 30	517808.72	4063106.74

### Dirección postal

**Dirección** CAMINO DEL CAMPING I 15  
**Provincia** ALMERIA  
**Municipio** EL EJIDO

### Información catastral

**Polígono** Referencia 7933001WF1673S  
**Parcela** catastral

### Enlace al mapa en la web

<http://www.juntadeandalucia.es/institutodeestadisticaycartografia/yourIs/my9>



### Bases cartográficas

- Ortofotografía Color de Andalucía 2016
- Cartografía catastral
- Viales y Portales CDAU

Salida gráfica generada mediante la herramienta del Sistema Estadístico y Cartográfico de Andalucía TELEGEO

Enlace a mapa:

<http://www.juntadeandalucia.es/institutodeestadisticaycartografia/yourIs/my9>

# ANEXO III: FICHAS DE LAS INSTALACIONES DEPORTIVAS

5

**Nombre:** CDP INTERNACIONAL SEK-ALBORAN

**Localidad:** Almerimar

**Dirección:** Calle Barlovento, 141 Urbanización Almerimar, 04711 El Ejido, Almería

IIDD ESCOLAR

**Titularidad:** PRIVADA

## Espacios

- 5.1. Piscina cubierta
- 5.2. Pabellón cubierto
- 5.3. Pista polideportiva descubierta (2)
- 5.4. Recta de atletismo
- 5.5. Pista voleibol



	Área de Estudio	Municipio	Provincia	Comunidad Autónoma	Nacional
status®	20.626€	17.941€	18.320€	21.796€	26.583€
Población Vinculada (Habitantes)	3.722	109.089	992.779	11.225.893	63.587.284
Población Residente (Habitantes)	3.006	88.096	706.672	8.379.820	46.572.132
Población Flotante (Habitantes)	716	20.993	286.107	2.846.073	17.015.152
Tasa de Población Flotante	23,83%	23,83%	41,85%	33,92%	35,13%
Edad Media (Años)	38,62	35,50	39,07	40,74	42,36
Tasa de Paro	29,62%	25,45%	22,48%	23,18%	15,38%

# ANEXO III: FICHAS DE LAS INSTALACIONES DEPORTIVAS

6

**Nombre:** PABELLÓN MUNICIPAL DE BALERMA

**Localidad:** Balerma

IIDD MUNICIPAL

**Dirección:** Calle Noria Torres, 30, 04712 Balerma, Almería

**Titularidad:** PÚBLICA



## Pabellón Municipal de Balerma



### Sistema de Referencia de Coordenadas normalizado

Datum Geodésico	ETRS89		
Sistema de Coordenadas	Coordenadas Geográficas	Latitud:	Longitud:
Coordenadas	Geográficas	36.734504	-002.888718
	Proyectadas	X:	Y:
	UTM HUSO 30	509935.76	4065426.47

### Dirección postal

**Dirección** CALLE ALBERTI 53  
**Provincia** ALMERIA  
**Municipio** EL EJIDO

### Información catastral

**Polígono** Referencia 0158801WF1605N  
**Parcela** catastral

### Enlace al mapa en la web

<http://www.juntadeandalucia.es/institutodeestadisticaycartografia/yourls/myb>



### Bases cartográficas

- Ortofotografía Color de Andalucía 2016
- Cartografía catastral
- Viales y Portales CDAU

Salida gráfica generada mediante la herramienta del Sistema Estadístico y Cartográfico de Andalucía TELE GEO

**Enlace a mapa:**

<http://www.juntadeandalucia.es/institutodeestadisticaycartografia/yourls/myb>

# ANEXO III: FICHAS DE LAS INSTALACIONES DEPORTIVAS

6

**Nombre:** PABELLÓN MUNICIPAL DE BALERMA

**Localidad:** Balerma

**IIDD MUNICIPAL**

**Dirección:** Calle Noria Torres, 30, 04712 Balerma, Almería

**Titularidad:** PÚBLICA



## Espacios

- 6.1. Pista polideportiva cubierta
- 6.2. Sala Polivalente
- 6.3. Gimnasio



	Área de Estudio	Municipio	Provincia	Comunidad Autónoma	Nacional
status®	18.802€	17.941€	18.320€	21.796€	26.583€
Población Vinculada (Habitantes)	5.559	109.089	992.779	11.225.893	63.587.284
Población Residente (Habitantes)	4.489	88.096	706.672	8.379.820	46.572.132
Población Flotante (Habitantes)	1.070	20.993	286.107	2.846.073	17.015.152
Tasa de Población Flotante	23,83%	23,83%	41,85%	33,92%	35,13%
Edad Media (Años)	41,34	35,50	39,07	40,74	42,36
Tasa de Paro	18,31%	25,45%	22,48%	23,18%	15,38%

# ANEXO III: FICHAS DE LAS INSTALACIONES DEPORTIVAS

7

**Nombre:** CAMPO DE FÚTBOL EL PALMERAL

**Localidad:** Balerma

IIDD MUNICIPAL

**Dirección:** Calle Mimbre, Balerma, El Ejido, Almería

**Titularidad:** PÚBLICA



## Campo de Fútbol El Palmeral



### Sistema de Referencia de Coordenadas normalizado

Datum Geodésico	ETRS89		
Sistema de Coordenadas	Geográficas	Latitud:	Longitud:
Coordenadas Geográficas	36.735326	-002.889868	
Coordenadas Projectadas	X: 509832.97	Y: 4065517.53	
UTM HUSO 30			

### Dirección postal

**Dirección** CALLE ESCARCHA 12  
**Provincia** ALMERIA  
**Municipio** EL EJIDO

### Información catastral

**Polígono** Referencia 9856102WF0695N  
**Parcela** catastral

### Enlace al mapa en la web

<http://www.juntadeandalucia.es/institutoestadisticaycartografia/yourls/myc>



### Bases cartográficas

- Ortofotografía Color de Andalucía 2016
- Cartografía catastral
- Viales y Portales CDAU

Salida gráfica generada mediante la herramienta del Sistema Estadístico y Cartográfico de Andalucía TELEGEO

Enlace a mapa:

<http://www.juntadeandalucia.es/institutoestadisticaycartografia/yourls/myc>

# ANEXO III: FICHAS DE LAS INSTALACIONES DEPORTIVAS

7

**Nombre:** CAMPO DE FÚTBOL EL PALMERAL

**Dirección:** Calle Mimbre, Balerna, El Ejido, Almería

**Localidad:** Balerna

**IIDD MUNICIPAL**

**Titularidad:** PÚBLICA

## Espacios

7.1. Campo de fútbol

7.2. Pista polideportiva descubierta



	Área de Estudio	Municipio	Provincia	Comunidad Autónoma	Nacional
status®	18.733€	17.941€	18.320€	21.796€	26.583€
Población Vinculada (Habitantes)	5.155	109.089	992.779	11.225.893	63.587.284
Población Residente (Habitantes)	4.163	88.096	706.672	8.379.820	46.572.132
Población Flotante (Habitantes)	992	20.993	286.107	2.846.073	17.015.152
Tasa de Población Flotante	23,83%	23,83%	41,85%	33,92%	35,13%
Edad Media (Años)	41,58	35,50	39,07	40,74	42,36
Tasa de Paro	18,31%	25,45%	22,48%	23,18%	15,38%

# ANEXO III: FICHAS DE LAS INSTALACIONES DEPORTIVAS

8

**Nombre:** PISTAS EXTERIORES BALONCESTO BALERMA

**Localidad:** Balerma

IIDD MUNICIPAL

**Dirección:** Calle Gloria Fuertes 2, 04712 Balerma, Almería

**Titularidad:** PÚBLICA



## Pistas Exteriores Baloncesto Balerma



Sistema de Referencia de Coordenadas normalizado			
Datum Geodésico	ETRS89		
Sistema de Coordenadas	Coordenadas Geográficas	Latitud:	Longitud:
Coordenadas	Geográficas	36.730240	-002.883721
	Coordenadas Projectadas	X:	Y:
	UTM HUSO 30	510382.48	4064954.00

Dirección postal	
Dirección	
Provincia	
Municipio	

Información catastral	
Polígono	Referencia catastral
Parcela	

**Enlace al mapa en la web**  
<http://www.juntadeandalucia.es/institutoestadisticaycartografia/yourls/myd>



- Bases cartográficas**
- Ortofotografía Color de Andalucía 2016
  - Cartografía catastral
  - Viales y Portales CDAU

**Enlace a mapa:**

<http://www.juntadeandalucia.es/institutoestadisticaycartografia/yourls/myd>

# ANEXO III: FICHAS DE LAS INSTALACIONES DEPORTIVAS

8

**Nombre:** PISTAS EXTERIORES BALONCESTO BALERMA

**Localidad:** Balerma

**Dirección:** Calle Gloria Fuertes 2, 04712 , 04712 Balerma, Almería

IIDD MUNICIPAL

**Titularidad:** PÚBLICA

**Espacios**

**8.1. Pista baloncesto descubierta (2)**



	Área de Estudio	Municipio	Provincia	Comunidad Autónoma	Nacional
status®	18.826€	17.941€	18.320€	21.796€	26.583€
Población Vinculada (Habitantes)	5.404	109.089	992.779	11.225.893	63.587.284
Población Residente (Habitantes)	4.364	88.096	706.672	8.379.820	46.572.132
Población Flotante (Habitantes)	1.040	20.993	286.107	2.846.073	17.015.152
Tasa de Población Flotante	23,83%	23,83%	41,85%	33,92%	35,13%
Edad Media (Años)	41,48	35,50	39,07	40,74	42,36
Tasa de Paro	17,98%	25,45%	22,48%	23,18%	15,38%

# ANEXO III: FICHAS DE LAS INSTALACIONES DEPORTIVAS

9

**Nombre:** I.E.S MAR AZUL

**Localidad:** Balerma

IIDD ESCOLAR

**Dirección:** Carretera Guardias Viejas, 04712 Balerma, Almería

**Titularidad:** PÚBLICA



## IES Mar Azul



### Sistema de Referencia de Coordenadas normalizado

Datum Geodésico	ETRS89	
Sistema de Coordenadas	Latitud:	Longitud:
Geográficas	<b>36.724896</b>	<b>-002.880888</b>
Coordenadas	X:	Y:
Proyectadas	<b>510636.18</b>	<b>4064361.51</b>
UTM HUSO	30	

### Dirección postal

**Dirección** CALLE CAMINO DE GUARDIAS VIEJAS 61  
**Provincia** ALMERIA  
**Municipio** EL EJIDO

### Información catastral

**Polígono** Referencia **0846701WF1604N**  
**Parcela** catastral

### Enlace al mapa en la web

<http://www.juntadeandalucia.es/institutoestadisticaycartografia/yourls/myg>



### Bases cartográficas

- Ortofotografía Color de Andalucía 2016
- Cartografía catastral
- Viales y Portales CDAU

Salida gráfica generada mediante la herramienta del Sistema Estadístico y Cartográfico de Andalucía TELE GEO

**Enlace a mapa:**

<http://www.juntadeandalucia.es/institutoestadisticaycartografia/yourls/myg>

# ANEXO III: FICHAS DE LAS INSTALACIONES DEPORTIVAS

9

**Nombre:** I.E.S MAR AZUL

**Localidad:** Balerna

IIDD ESCOLAR

**Dirección:** Carretera Guardias Viejas, 04712 Balerna, Almería

**Titularidad:** PÚBLICA



## Espacios

- 9.1. Pista polideportiva descubierta (2)
- 9.2. Gimnasio



	Área de Estudio	Municipio	Provincia	Comunidad Autónoma	Nacional
Status®	18.792€	17.941€	18.320€	21.796€	26.583€
Población Vinculada (Habitantes)	4.843	109.089	992.779	11.225.893	63.587.284
Población Residente (Habitantes)	3.911	88.096	706.672	8.379.820	46.572.132
Población Flotante (Habitantes)	932	20.993	286.107	2.846.073	17.015.152
Tasa de Población Flotante	23,83%	23,83%	41,85%	33,92%	35,13%
Edad Media (Años)	41,91	35,50	39,07	40,74	42,36
Tasa de Paro	17,86%	25,45%	22,48%	23,18%	15,38%

# ANEXO III: FICHAS DE LAS INSTALACIONES DEPORTIVAS

10

**Nombre:** CEIP MIGUEL SERVET

**Localidad:** Balerma

IIDD ESCOLAR

**Dirección:** Calle Góngora, 103, 04712 Balerma, Almería

**Titularidad:** PÚBLICA



## CEIP Miguel Servet



### Sistema de Referencia de Coordenadas normalizado

Datum Geodésico	ETRS89		
Sistema de Coordenadas	Geográficas	Latitud:	Longitud:
Coordenadas Geográficas	<b>36.729028</b>	<b>-002.883742</b>	
Coordenadas Proyectadas	X: <b>510380.77</b>	Y: <b>4064819.55</b>	
UTM HUSO 30			

### Dirección postal

**Dirección** CALLE GONGORA 94  
**Provincia** ALMERIA  
**Municipio** EL EJIDO

### Información catastral

**Polígono** Referencia **0551401WF1605S**  
**Parcela** catastral

### Enlace al mapa en la web

<http://www.juntadeandalucia.es/institutodeestadisticaycartografia/youris/myf>



### Bases cartográficas

- Ortofotografía Color de Andalucía 2016
- Cartografía catastral
- Viales y Portales CDAU

Enlace a mapa:

<http://www.juntadeandalucia.es/institutodeestadisticaycartografia/youris/myf>

# ANEXO III: FICHAS DE LAS INSTALACIONES DEPORTIVAS

10

**Nombre:** CEIP MIGUEL SERVET

**Localidad:** Balerna

IIDD ESCOLAR

**Dirección:** Calle Góngora, 103, 04712 Balerna, Almería

**Titularidad:** PÚBLICA



## Espacios

- 10.1. Pista polideportiva descubierta
- 10.2. Gimnasio



	Área de Estudio	Municipio	Provincia	Comunidad Autónoma	Nacional
status®	18.827€	17.941€	18.320€	21.796€	26.583€
Población Vinculada (Habitantes)	5.394	109.089	992.779	11.225.893	63.587.284
Población Residente (Habitantes)	4.356	88.096	706.672	8.379.820	46.572.132
Población Flotante (Habitantes)	1.038	20.993	286.107	2.846.073	17.015.152
Tasa de Población Flotante	23,83%	23,83%	41,85%	33,92%	35,13%
Edad Media (Años)	41,48	35,50	39,07	40,74	42,36
Tasa de Paro	17,95%	25,45%	22,48%	23,18%	15,38%

# ANEXO III: FICHAS DE LAS INSTALACIONES DEPORTIVAS

11

**Nombre:** ESTADIO MUNICIPAL DE SANTO DOMINGO

**Localidad:** El Ejido

IIDD MUNICIPAL

**Dirección:** Calle Ángel Maeso, 0, 04700 El Ejido, Almería

**Titularidad:** PÚBLICA



## Estadio Municipal de Santo Domingo



### Sistema de Referencia de Coordenadas normalizado

Datum Geodésico	ETRS89		
Sistema de Coordenadas	Latitud:	Longitud:	
Coordenadas Geográficas	<b>36.765141</b>	<b>-002.800963</b>	
Coordenadas Proyectadas	X:	Y:	
UTM HUSO 30	<b>517763.86</b>	<b>4068837.68</b>	

### Dirección postal

**Dirección** CALLE ANGEL MAESO 2  
**Provincia** ALMERIA  
**Municipio** EL EJIDO

### Información catastral

**Polígono** Referencia 7989001WF1678N  
**Parcela** catastral

### Enlace al mapa en la web

<http://www.juntadeandalucia.es/institutoestadisticaycartografia/yourls/myh>



### Bases cartográficas

- Ortofotografía Color de Andalucía 2016
- Cartografía catastral
- Viales y Portales CDAU

# ANEXO III: FICHAS DE LAS INSTALACIONES DEPORTIVAS

11

**Nombre:** ESTADIO MUNICIPAL DE SANTO DOMINGO

**Dirección:** Calle Ángel Maeso, 0, 04700 El Ejido, Almería

**Localidad:** El Ejido

**IIDD MUNICIPAL**

**Titularidad:** PÚBLICA



## Espacios

- 11.1. Campo de fútbol (3)
- 11.2. Pista atletismo
- 11.3. Sala de judo
- 11.4. Sala esgrima
- 11.5. Gimnasio
- 11.6. Campo de tiro



	Área de Estudio	Municipio	Provincia	Comunidad Autónoma	Nacional
status®	18.392€	17.941€	18.320€	21.796€	26.583€
Población Vinculada (Habitantes)	16.743	109.089	992.779	11.225.893	63.587.284
Población Residente (Habitantes)	13.521	88.096	706.672	8.379.820	46.572.132
Población Flotante (Habitantes)	3.222	20.993	286.107	2.846.073	17.015.152
Tasa de Población Flotante	23,83%	23,83%	41,85%	33,92%	35,13%
Edad Media (Años)	40,62	35,50	39,07	40,74	42,36
Tasa de Paro	21,26%	25,45%	22,48%	23,18%	15,38%

# ANEXO III: FICHAS DE LAS INSTALACIONES DEPORTIVAS

12

**Nombre:** PABELLÓN MUNICIPAL DE EL EJIDO

**Localidad:** El Ejido

IIDD MUNICIPAL

**Dirección:** Calle Toledo, 160, 04700 El Ejido, Almería

**Titularidad:** PÚBLICA



## Pabellón Municipal El Ejido



### Sistema de Referencia de Coordenadas normalizado

Datum Geodésico	ETRS89		
Sistema de Coordenadas	Coordenadas Geográficas	Latitud:	Longitud:
Coordenadas	Geográficas	36.770432	-002.811050
	Coordenadas Proyectadas	X:	Y:
	UTM HUSO 30	516862.44	4069422.78

### Dirección postal

**Dirección** CALLE TOLEDO 158  
**Provincia** ALMERIA  
**Municipio** EL EJIDO

### Información catastral

**Polígono** Referencia 6996901WF1669N  
**Parcela** catastral

### Enlace al mapa en la web

<http://www.juntadeandalucia.es/institutoestadisticaycartografia/yourls/myi>



### Bases cartográficas

- Ortofotografía Color de Andalucía 2016
- Cartografía catastral
- Viales y Portales CDAU

Salida gráfica generada mediante la herramienta del Sistema Estadístico y Cartográfico de Andalucía TELEGO

**Enlace a mapa:**

<http://www.juntadeandalucia.es/institutoestadisticaycartografia/yourls/myi>

# ANEXO III: FICHAS DE LAS INSTALACIONES DEPORTIVAS

12

**Nombre:** PABELLÓN MUNICIPAL DE EL EJIDO

**Localidad:** El Ejido

**IIDD MUNICIPAL**

**Dirección:** Calle Toledo, 160, 04700 El Ejido, Almería

**Titularidad:** PÚBLICA



## Espacios

- 12.1. Pistas polideportiva cubierta
- 12.2. Sala polivalente (4)
- 12.3. Sala equipada



	Área de Estudio	Municipio	Provincia	Comunidad Autónoma	Nacional
status@	18.055€	17.941€	18.320€	21.796€	26.583€
Población Vinculada (Habitantes)	37.169	109.089	992.779	11.225.893	63.587.284
Población Residente (Habitantes)	30.016	88.096	706.672	8.379.820	46.572.132
Población Flotante (Habitantes)	7.153	20.993	286.107	2.846.073	17.015.152
Tasa de Población Flotante	23,83%	23,83%	41,85%	33,92%	35,13%
Edad Media (Años)	42,08	35,50	39,07	40,74	42,36
Tasa de Paro	24,93%	25,45%	22,48%	23,18%	15,38%

# ANEXO III: FICHAS DE LAS INSTALACIONES DEPORTIVAS

13

**Nombre:** PISCINA CUBIERTA MUNICIPAL NEXAFIT

**Localidad:** El Ejido

IIDD PRIV. ACCESO GENERAL

**Dirección:** Calle Arquitecto Pérez de Arenaza, s/n, 04700 El Ejido, Almería

**Titularidad:** PÚBLICA



## Piscina Cubierta Municipal NEXAFIT



### Sistema de Referencia de Coordenadas normalizado

Datum Geodésico	ETRS89		
Sistema de Coordenadas	Coordenadas Geográficas	Latitud:	Longitud:
Coordenadas	Geográficas	<b>36.770637</b>	<b>-002.809742</b>
	Coordenadas Proyectadas	X: <b>516979.13</b>	Y: <b>4069445.75</b>
	UTM HUSO 30		

### Dirección postal

**Dirección** CALLE ARQUITECTO PEREZ DE ARENAZA 1  
**Provincia** ALMERIA  
**Municipio** EL EJIDO

### Información catastral

**Polígono** Referencia **7196101WF1679N**  
**Parcela** catastral

### Enlace al mapa en la web

<http://www.juntadeandalucia.es/institutoestadisticaycartografia/yourls/my/>



### Bases cartográficas

- Ortofotografía Color de Andalucía 2016
- Cartografía catastral
- Viales y Portales CDAU

Enlace a mapa:  
<http://www.juntadeandalucia.es/institutoestadisticaycartografia/yourls/my/>

# ANEXO III: FICHAS DE LAS INSTALACIONES DEPORTIVAS

13

**Nombre:** PISCINA CUBIERTA MUNICIPAL NEXAFIT

**Localidad:** El Ejido

**Dirección:** Calle Arquitecto Pérez de Arenaza, s/n, 04700 El Ejido, Almería

IIDD PRIV. ACCESO GENERAL

**Titularidad:** PÚBLICA



## Espacios

- 13.1. Piscina cubierta climatizada
- 13.2. Piscina chapoteo
- 13.3. Sala de fitness
- 13.4. Sala actividades dirigidas (3)
- 13.5. Sala de ciclo indoor
- 13.6. Pista polideportiva descubierta



	Área de Estudio	Municipio	Provincia	Comunidad Autónoma	Nacional
status®	18.055€	17.941€	18.320€	21.796€	26.583€
Población Vinculada (Habitantes)	37.168	109.089	992.779	11.225.893	63.587.284
Población Residente (Habitantes)	30.015	88.096	706.672	8.379.820	46.572.132
Población Flotante (Habitantes)	7.153	20.993	286.107	2.846.073	17.015.152
Tasa de Población Flotante	23,83%	23,83%	41,85%	33,92%	35,13%
Edad Media (Años)	42,07	35,50	39,07	40,74	42,36
Tasa de Paro	24,93%	25,45%	22,48%	23,18%	15,38%

# ANEXO III: FICHAS DE LAS INSTALACIONES DEPORTIVAS

14

**Nombre:** COMPLEJO DEPORTIVO CASA DEL DEPORTE

**Localidad:** El Ejido

IIDD MUNICIPAL

**Dirección:** Calle Toledo, 158, 04700 El Ejido, Almería

**Titularidad:** PÚBLICA



## Complejo Deportivo Casa del Deporte



### Sistema de Referencia de Coordenadas normalizado

Datum Geodésico	ETRS89		
Sistema de Coordenadas	Coordenadas Geográficas	Latitud:	Longitud:
Coordenadas	Geográficas	36.770432	-002.811050
	Coordenadas Proyectadas	X:	Y:
	UTM HUSO 30	516862.44	4069422.78

### Dirección postal

**Dirección** CALLE TOLEDO 158  
**Provincia** ALMERIA  
**Municipio** EL EJIDO

### Información catastral

**Polígono** Referencia 6996901WF1669N  
**Parcela** catastral

### Enlace al mapa en la web

<http://www.juntadeandalucia.es/institutoestadisticaycartografia/yourIs/myk>



### Bases cartográficas

- Ortofotografía Color de Andalucía 2016
- Cartografía catastral
- Viales y Portales CDAU

Salida gráfica generada mediante la herramienta del Sistema Estadístico y Cartográfico de Andalucía TELE GEO

**Enlace a mapa:**  
<http://www.juntadeandalucia.es/institutoestadisticaycartografia/yourIs/myk>

# ANEXO III: FICHAS DE LAS INSTALACIONES DEPORTIVAS

14

**Nombre:** COMPLEJO DEPORTIVO CASA DEL DEPORTE

**Dirección:** Calle Toledo, 158, 04700 El Ejido, Almería

**Localidad:** El Ejido

**IIDD MUNICIPAL**

**Titularidad:** PÚBLICA

## Espacios

**14.1.** Pistas de tenis (2)

**14.2.** Pistas de pádel (4)



	Área de Estudio	Municipio	Provincia	Comunidad Autónoma	Nacional
status@	18.055€	17.941€	18.320€	21.796€	26.583€
Población Vinculada (Habitantes)	37.169	109.089	992.779	11.225.893	63.587.284
Población Residente (Habitantes)	30.016	88.096	706.672	8.379.820	46.572.132
Población Flotante (Habitantes)	7.153	20.993	286.107	2.846.073	17.015.152
Fasa de Población Flotante	23,83%	23,83%	41,85%	33,92%	35,13%
Edad Media (Años)	42,08	35,50	39,07	40,74	42,36
Fasa de Paro	24,93%	25,45%	22,48%	23,18%	15,38%

# ANEXO III: FICHAS DE LAS INSTALACIONES DEPORTIVAS

15

**Nombre:** PISTA DE PETANCA DE SANTO DOMINGO

**Localidad:** El Ejido

IIDD MUNICIPAL

**Dirección:** Avd. del Oasis, 04700 El Ejido, Almería

**Titularidad:** PÚBLICA



## Pista de Petanca de Santo Domingo



### Sistema de Referencia de Coordenadas normalizado

Datum Geodésico	ETRS89		
Sistema de Coordenadas	Latitud:	Longitud:	
Coordenadas Geográficas	<b>36.766950</b>	<b>-002.802329</b>	
Coordenadas Proyectadas	X:	Y:	
UTM HUSO 30	<b>517641.53</b>	<b>4069038.10</b>	

### Dirección postal

Dirección

Provincia

Municipio

### Información catastral

Polígono

Referencia

Parcela

catastral

### Enlace al mapa en la web

<http://www.juntadeandalucia.es/institutoestadisticaycartografia/yourls/mym>



### Bases cartográficas

- Ortofotografía Color de Andalucía 2016
- Cartografía catastral
- Viales y Portales CDAU

Salida gráfica generada mediante la herramienta del Sistema Estadístico y Cartográfico de Andalucía TELEGEO

**Enlace a mapa:**  
<http://www.juntadeandalucia.es/institutoestadisticaycartografia/yourls/mym>

# ANEXO III: FICHAS DE LAS INSTALACIONES DEPORTIVAS

15

**Nombre:** PISTA DE PETANCA DE SANTO DOMINGO

**Dirección:** Avd. del Oasis, 04700 El Ejido, Almería

**Localidad:** El Ejido

**IIDD MUNICIPAL**

**Titularidad:** PÚBLICA

**Espacios**

**15.1. Pistas de petanca (2)**



	Área de Estudio	Municipio	Provincia	Comunidad Autónoma	Nacional
status®	18.271€	17.941€	18.320€	21.796€	26.583€
Población Vinculada (Habitantes)	27.901	109.089	992.779	11.225.893	63.587.284
Población Residente (Habitantes)	22.532	88.096	706.672	8.379.820	46.572.132
Población Flotante (Habitantes)	5.369	20.993	286.107	2.846.073	17.015.152
Tasa de Población Flotante	23,83%	23,83%	41,85%	33,92%	35,13%
Edad Media (Años)	41,07	35,50	39,07	40,74	42,36
Tasa de Paro	22,85%	25,45%	22,48%	23,18%	15,38%

# ANEXO III: FICHAS DE LAS INSTALACIONES DEPORTIVAS

16

**Nombre:** IES FUENTENUEVA

**Localidad:** El Ejido

IIDD ESCOLAR

**Dirección:** Av. Príncipes de España, 115, 04700 El Ejido, Almería

**Titularidad:** PÚBLICA



## IES Fuentenueva



Sistema de Referencia de Coordenadas normalizado			
Datum Geodésico	ETRS89		
Sistema de Coordenadas	Latitud:	Longitud:	
Coordenadas Geográficas	<b>36.782252</b>	<b>-002.814360</b>	
Coordenadas Proyectadas	X: <b>516564.51</b>	Y: <b>4070733.39</b>	
UTM HUSO 30			

Dirección postal	
Dirección	<b>AVENIDA PRINCIPES DE ESPAÑA 115</b>
Provincia	<b>ALMERIA</b>
Municipio	<b>EL EJIDO</b>

Información catastral	
Poligono	Referencia <b>6610604WF1761S</b>
Parcela	catastral

**Enlace al mapa en la web**  
<http://www.juntadeandalucia.es/institutoestadisticaycartografia/yours/myo>



- Bases cartográficas**
- Ortofotografía Color de Andalucía 2016
  - Cartografía catastral
  - Viales y Portales CDAU

**Enlace a mapa:**  
<http://www.juntadeandalucia.es/institutoestadisticaycartografia/yours/myo>

# ANEXO III: FICHAS DE LAS INSTALACIONES DEPORTIVAS

16

**Nombre:** IES FUENTENUEVA

**Localidad:** El Ejido

IIDD ESCOLAR

**Dirección:** Av. Príncipes de España, 115, 04700 El Ejido, Almería

**Titularidad:** PÚBLICA



## Espacios

- 16.1. Pista polideportiva descubierta
- 16.2. Gimnasio



	Área de Estudio	Municipio	Provincia	Comunidad Autónoma	Nacional
status®	18.210€	17.941€	18.320€	21.796€	26.583€
Población Vinculada (Habitantes)	40.397	109.089	992.779	11.225.893	63.587.284
Población Residente (Habitantes)	32.623	88.096	706.672	8.379.820	46.572.132
Población Flotante (Habitantes)	7.774	20.993	286.107	2.846.073	17.015.152
Tasa de Población Flotante	23,83%	23,83%	41,85%	33,92%	35,13%
Edad Media (Años)	41,31	35,50	39,07	40,74	42,36
Tasa de Paro	23,83%	25,45%	22,48%	23,18%	15,36%

# ANEXO III: FICHAS DE LAS INSTALACIONES DEPORTIVAS

17

**Nombre:** IES MURGI

**Localidad:** El Ejido

IIDD ESCOLAR

**Dirección:** Av. Príncipes de España, 17, 04700 El Ejido, Almería

**Titularidad:** PÚBLICA



## IES Murgi



### Sistema de Referencia de Coordenadas normalizado

Datum Geodésico	ETRS89		
Sistema de Coordenadas	Coordenadas Geográficas	Latitud:	Longitud:
Coordenadas	Geográficas	36.782185	-002.815886
	Coordenadas Proyectadas	X:	Y:
	UTM HUSO 30	516428.36	4070725.69

### Dirección postal

**Dirección** CALLEJON DON GABRIEL 10  
**Provincia** ALMERIA  
**Municipio** EL EJIDO

### Información catastral

**Polígono** Referencia 6610604WF1761S  
**Parcela** catastral

### Enlace al mapa en la web

<http://www.juntadeandalucia.es/institutoestadisticaycartografia/yours/myg>



### Bases cartográficas

- Ortofotografía Color de Andalucía 2016
- Cartografía catastral
- Viales y Portales CDAU

**Enlace a mapa:**  
<http://www.juntadeandalucia.es/institutoestadisticaycartografia/yours/myg>

# ANEXO III: FICHAS DE LAS INSTALACIONES DEPORTIVAS

17

**Nombre:** IES MURGI

**Localidad:** El Ejido

IIDD ESCOLAR

**Dirección:** Av. Príncipes de España, 17, 04700 El Ejido, Almería

**Titularidad:** PÚBLICA

## Espacios

17.1. Pistas polideportiva descubierta (2)

17.2. Gimnasio



	Área de Estudio	Municipio	Provincia	Comunidad Autónoma	Nacional
status®	18.117€	17.941€	18.320€	21.796€	26.583€
Población Vinculada (Habitantes)	41.287	109.089	992.779	11.225.893	63.587.284
Población Residente (Habitantes)	33.342	88.096	706.672	8.379.820	46.572.132
Población Flotante (Habitantes)	7.945	20.993	286.107	2.846.073	17.015.152
Tasa de Población Flotante	23,83%	23,83%	41,85%	33,92%	35,13%
Edad Media (Años)	41,42	35,50	39,07	40,74	42,36
Tasa de Paro	24,16%	25,45%	22,48%	23,18%	15,38%

# ANEXO III: FICHAS DE LAS INSTALACIONES DEPORTIVAS

18

**Nombre:** IES PABLO RUIZ PICASSO

**Localidad:** El Ejido

IIDD ESCOLAR

**Dirección:** Calle Loma de la Mezquita, 170, 04700, El Ejido, Almería

**Titularidad:** PÚBLICA



## IES Pablo Ruiz Picasso



### Sistema de Referencia de Coordenadas normalizado

Datum Geodésico	ETRS89		
Sistema de Coordenadas	Coordenadas Geográficas	Latitud:	Longitud:
Coordenadas	Geográficas	<b>36.764456</b>	<b>-002.820143</b>
	Coordenadas Proyectadas	X: <b>516052.20</b>	Y: <b>4068758.31</b>
	UTM HUSO 30		

### Dirección postal

**Dirección** CALLE LOMA DE LA MEZQUITA 170  
**Provincia** ALMERIA  
**Municipio** EL EJIDO

### Información catastral

**Polígono** Referencia **6190401WF1669S**  
**Parcela** catastral

### Enlace al mapa en la web

<http://www.juntadeandalucia.es/institutoestadisticaycartografia/yours/mys>



### Bases cartográficas

- Ortofotografía Color de Andalucía 2016
- Cartografía catastral
- Viales y Portales CDAU

**Enlace a mapa:**

<http://www.juntadeandalucia.es/institutoestadisticaycartografia/yours/mys>

# ANEXO III: FICHAS DE LAS INSTALACIONES DEPORTIVAS

18

**Nombre:** IES PABLO RUIZ PICASSO

**Localidad:** El Ejido

IIDD ESCOLAR

**Dirección:** Calle Loma de la Mezquita, 170, 04700, El Ejido, Almería

**Titularidad:** PÚBLICA

**Espacios**

**18.1.** Pistas polideportiva descubierta (2)



	Área de Estudio	Municipio	Provincia	Comunidad Autónoma	Nacional
status®	17.909€	17.941€	18.320€	21.796€	26.583€
Población Vinculada (Habitantes)	33.365	109.089	992.779	11.225.893	63.587.284
Población Residente (Habitantes)	26.944	88.096	706.672	8.379.820	46.572.132
Población Flotante (Habitantes)	6.421	20.993	286.107	2.846.073	17.015.152
Tasa de Población Flotante	23,83%	23,83%	41,85%	33,92%	35,13%
Edad Media (Años)	41,98	35,50	39,07	40,74	42,36
Tasa de Paro	26,27%	25,45%	22,48%	23,18%	15,38%

# ANEXO III: FICHAS DE LAS INSTALACIONES DEPORTIVAS

19

**Nombre:** IES SANTO DOMINGO

**Localidad:** El Ejido

IIDD ESCOLAR

**Dirección:** Avenida Oasis, 139, 04700 El Ejido, Almería

**Titularidad:** PÚBLICA



## IES Santo Domingo



### Sistema de Referencia de Coordenadas normalizado

Datum Geodésico	ETRS89	
Sistema de Coordenadas	Latitud:	Longitud:
Coordenadas Geográficas	<b>36.766848</b>	<b>-002.801006</b>
Coordenadas Proyectadas	X: <b>517759.63</b>	Y: <b>4069027.03</b>
UTM HUSO	30	

### Dirección postal

**Dirección** AVENIDA OASIS 135  
**Provincia** ALMERIA  
**Municipio** EL EJIDO

### Información catastral

**Polígono** Referencia **7992701WF1679S**  
**Parcela** catastral

### Enlace al mapa en la web

<http://www.juntadeandalucia.es/institutoestadisticaycartografia/yourls/myu>



### Bases cartográficas

- Ortofotografía Color de Andalucía 2016
- Cartografía catastral
- Viales y Portales CDAU

**Enlace a mapa:**  
<http://www.juntadeandalucia.es/institutoestadisticaycartografia/yourls/myu>

# ANEXO III: FICHAS DE LAS INSTALACIONES DEPORTIVAS

19

**Nombre:** IES SANTO DOMINGO

**Localidad:** El Ejido

IIDD ESCOLAR

**Dirección:** Avenida Oasis, 139, 04700 El Ejido, Almería

**Titularidad:** PÚBLICA



## Espacios

- 19.1. Pista polideportiva descubierta
- 19.2. Gimnasio
- 19.3. Pista de atletismo



	Área de Estudio	Municipio	Provincia	Comunidad Autónoma	Nacional
status®	18.237€	17.941€	18.320€	21.796€	26.583€
Población Vinculada (Habitantes)	28.688	109.089	992.779	11.225.893	63.587.284
Población Residente (Habitantes)	23.167	88.096	706.672	8.379.820	46.572.132
Población Flotante (Habitantes)	5.521	20.993	286.107	2.846.073	17.015.152
Tasa de Población Flotante	23,83%	23,83%	41,85%	33,92%	35,13%
Edad Media (Años)	41,10	35,50	39,07	40,74	42,36
Tasa de Paro	22,90%	25,45%	22,48%	23,18%	15,38%

# ANEXO III: FICHAS DE LAS INSTALACIONES DEPORTIVAS

20

**Nombre:** CEIP TERESA DE JESÚS

**Localidad:** El Ejido

IIDD ESCOLAR

**Dirección:** Calle Chopin, S/N, 04700, El Ejido, Almería

**Titularidad:** PÚBLICA



## CEIP Teresa de Jesús



### Sistema de Referencia de Coordenadas normalizado

Datum Geodésico	ETRS89		
Sistema de Coordenadas	Latitud:	Longitud:	
Coordenadas Geográficas	<b>36.762745</b>	<b>-002.801460</b>	
Coordenadas Proyectadas	X: <b>517720.05</b>	Y: <b>4068571.80</b>	
UTM HUSO 30			

### Dirección postal

**Dirección** CALLE CHOPIN 11  
**Provincia** ALMERIA  
**Municipio** EL EJIDO

### Información catastral

**Polígono** Referencia **7988601WF1678N**  
**Parcela** catastral

### Enlace al mapa en la web

<http://www.juntadeandalucia.es/institutoestadisticaycartografia/yourls/myw>



### Bases cartográficas

- Ortofotografía Color de Andalucía 2016
- Cartografía catastral
- Viales y Portales CDAU

**Enlace a mapa:**

<http://www.juntadeandalucia.es/institutoestadisticaycartografia/yourls/myw>

# ANEXO III: FICHAS DE LAS INSTALACIONES DEPORTIVAS

20

**Nombre:** CEIP TERESA DE JESÚS

**Localidad:** El Ejido

IIDD ESCOLAR

**Dirección:** Calle Chopin, S/N, 04700, El Ejido, Almería

**Titularidad:** PÚBLICA



## Espacios

- 20.1. Pista polideportiva descubierta
- 20.2. Campo de tierra



	Área de Estudio	Municipio	Provincia	Comunidad Autónoma	Nacional
status®	18.649€	17.941€	18.320€	21.796€	26.583€
Población Vinculada (Habitantes)	7.710	109.089	992.779	11.225.893	63.587.284
Población Residente (Habitantes)	6.226	88.096	706.672	8.379.820	46.572.132
Población Flotante (Habitantes)	1.484	20.993	286.107	2.846.073	17.015.152
Tasa de Población Flotante	23,83%	23,83%	41,85%	33,92%	35,13%
Edad Media (Años)	41,72	35,50	39,07	40,74	42,36
Tasa de Paro	23,30%	25,45%	22,48%	23,18%	15,38%

# ANEXO III: FICHAS DE LAS INSTALACIONES DEPORTIVAS

21

**Nombre:** CEIP CIAVIEJA

**Localidad:** El Ejido

IIDD ESCOLAR

**Dirección:** Calle Octavio Augusto, 22, 04700, El Ejido, Almería

**Titularidad:** PÚBLICA



## CEIP Ciavieja



### Sistema de Referencia de Coordenadas normalizado

Datum Geodésico	ETRS89		
Sistema de Coordenadas	Geográficas	Latitud:	Longitud:
Coordenadas	Geográficas	36.775528	-002.809994
	Coordenadas	X:	Y:
	Proyectadas	516955.56	4069988.26
	UTM HUSO	30	

### Dirección postal

**Dirección** CALLE OCTAVIO AUGUSTO 22  
**Provincia** ALMERIA  
**Municipio** EL EJIDO

### Información catastral

**Polígono** Referencia 7002402WF1770S  
**Parcela** catastral

### Enlace al mapa en la web

<http://www.juntadeandalucia.es/institutoestadisticaycartografia/yourIs/my>



### Bases cartográficas

- Ortofotografía Color de Andalucía 2016
- Cartografía catastral
- Viales y Portales CDAU

# ANEXO III: FICHAS DE LAS INSTALACIONES DEPORTIVAS

21

**Nombre:** CEIP CIAVIEJA

**Localidad:** El Ejido

IIDD ESCOLAR

**Dirección:** Calle Octavio Augusto, 22, 04700, El Ejido, Almería

**Titularidad:** PÚBLICA

**Espacios**

**21.1.** Pistas polideportiva descubierta (3)



	Área de Estudio	Municipio	Provincia	Comunidad Autónoma	Nacional
status®	18.061€	17.941€	18.320€	21.796€	26.583€
Población Vinculada (Habitantes)	38.200	109.089	992.779	11.225.893	63.587.284
Población Residente (Habitantes)	30.849	88.096	706.672	8.379.820	46.572.132
Población Flotante (Habitantes)	7.351	20.993	286.107	2.846.073	17.015.152
Tasa de Población Flotante	23,83%	23,83%	41,85%	33,92%	35,13%
Edad Media (Años)	41,83	35,50	39,07	40,74	42,36
Tasa de Paro	24,59%	25,45%	22,48%	23,18%	15,38%

# ANEXO III: FICHAS DE LAS INSTALACIONES DEPORTIVAS

22

**Nombre:** CEIP LOMA DE SANTO DOMINGO

**Localidad:** El Ejido

IIDD ESCOLAR

**Dirección:** Calle Magallanes, 20, 04700, El Ejido, Almería

**Titularidad:** PÚBLICA



## CEIP Loma de Santo Domingo



Sistema de Referencia de Coordenadas normalizado			
Datum Geodésico	ETRS89		
Sistema de Coordenadas	Coordenadas Geográficas	Latitud:	Longitud:
Coordenadas	Geográficas	36.770440	-002.801961
	Coordenadas	X:	Y:
	Proyectadas	517673.57	4069425.31
	UTM HUSO 30		

### Dirección postal

**Dirección** CALLE MAGALLANES 20  
**Provincia** ALMERIA  
**Municipio** EL EJIDO

### Información catastral

**Polígono** Referencia 7896801WF1679N  
**Parcela** catastral

### Enlace al mapa en la web

<http://www.juntadeandalucia.es/institutoestadisticaycartografia/yourIs/mz0>



### Bases cartográficas

- Ortofotografía Color de Andalucía 2016
- Cartografía catastral
- Viales y Portales CDAU

Salida gráfica generada mediante la herramienta del Sistema Estadístico y Cartográfico de Andalucía TELE GEO

**Enlace a mapa:**

<http://www.juntadeandalucia.es/institutoestadisticaycartografia/yourIs/mz0>

# ANEXO III: FICHAS DE LAS INSTALACIONES DEPORTIVAS

22

**Nombre:** CEIP LOMA DE SANTO DOMINGO

**Dirección:** Calle Magallanes, 20, 04700, El Ejido, Almería

**Localidad:** El Ejido

IIDD ESCOLAR

**Titularidad:** PÚBLICA

## Espacios

- 22.1. Pista polideportiva descubierta
- 22.2. Pistas minibasket (2)
- 22.3. Campo de fútbol
- 22.4. Gimnasio



	Área de Estudio	Municipio	Provincia	Comunidad Autónoma	Nacional
status®	18.204€	17.941€	18.320€	21.796€	26.583€
Población Vinculada (Habitantes)	32.964	109.089	992.779	11.225.893	63.587.284
Población Residente (Habitantes)	26.620	88.096	706.672	8.379.820	46.572.132
Población Flotante (Habitantes)	6.344	20.993	286.107	2.846.073	17.015.152
Tasa de Población Flotante	23,83%	23,83%	41,85%	33,92%	35,13%
Edad Media (Años)	41,11	35,50	39,07	40,74	42,36
Tasa de Paro	22,72%	25,45%	22,48%	23,18%	15,38%

# ANEXO III: FICHAS DE LAS INSTALACIONES DEPORTIVAS

23

**Nombre:** CEIP DIEGO VELÁZQUEZ

**Localidad:** El Ejido

IIDD ESCOLAR

**Dirección:** Av. Príncipes de España, 13, 04700, El Ejido, Almería

**Titularidad:** PÚBLICA



## CEIP Diego Velázquez



### Sistema de Referencia de Coordenadas normalizado

Datum Geodésico	ETRS89		
Sistema de Coordenadas	Coordenadas Geográficas	Latitud:	Longitud:
Coordenadas	Geográficas	36.781557	-002.817602
	Coordenadas Proyectadas	X: 516275.37	Y: 4070655.74
	UTM HUSO 30		

### Dirección postal

**Dirección** AVENIDA PRINCPES DE ESPAÑA 31  
**Provincia** ALMERIA  
**Municipio** EL EJIDO

### Información catastral

**Poligono** 0      **Referencia** 6409007WF1760N  
**Parcela** 0      **catastral**

### Enlace al mapa en la web

<http://www.juntadeandalucia.es/institutoestadisticaycartografia/yourIs/mz2>



### Bases cartográficas

- Ortofotografía Color de Andalucía 2016
- Cartografía catastral
- Viales y Portales CDAU

Salida gráfica generada mediante la herramienta del Sistema Estadístico y Cartográfico de Andalucía TELEGEO

**Enlace a mapa:**

<http://www.juntadeandalucia.es/institutoestadisticaycartografia/yourIs/mz2>

# ANEXO III: FICHAS DE LAS INSTALACIONES DEPORTIVAS

23

**Nombre:** CEIP DIEGO VELÁZQUEZ

**Localidad:** El Ejido

IIDD ESCOLAR

**Dirección:** Av. Príncipes de España, 13, 04700, El Ejido, Almería

**Titularidad:** PÚBLICA



## Espacios

- 23.1. Pista polideportiva descubierta (2)
- 23.2. Gimnasio



	Área de Estudio	Municipio	Provincia	Comunidad Autónoma	Nacional
status®	17.998€	17.941€	18.320€	21.796€	26.583€
Población Vinculada (Habitantes)	41.019	109.089	992.779	11.225.893	63.587.284
Población Residente (Habitantes)	33.125	88.096	706.672	8.379.820	46.572.132
Población Flotante (Habitantes)	7.894	20.993	286.107	2.846.073	17.015.152
Tasa de Población Flotante	23,83%	23,83%	41,85%	33,92%	35,13%
Edad Media (Años)	41,58	35,50	39,07	40,74	42,36
Tasa de Paro	24,73%	25,45%	22,48%	23,18%	15,38%

# ANEXO III: FICHAS DE LAS INSTALACIONES DEPORTIVAS

24

**Nombre:** CEIP RAMÓN Y CAJAL

**Localidad:** El Ejido

IIDD ESCOLAR

**Dirección:** Av. Príncipes de España, 15, 04700, El Ejido, Almería

**Titularidad:** PÚBLICA



## CEIP Ramón y Cajal



### Sistema de Referencia de Coordenadas normalizado

Datum Geodésico	ETRS89		
Sistema de Coordenadas	Latitud:	Longitud:	
Coordenadas Geográficas	<b>36.781655</b>	<b>-002.816630</b>	
Coordenadas Proyectadas	X:	Y:	
UTM HUSO 30	<b>516362.08</b>	<b>4070666.77</b>	

### Dirección postal

Dirección  
Provincia  
Municipio

### Información catastral

Polígono Referencia  
Parcela catastral

### Enlace al mapa en la web

<http://www.juntadeandalucia.es/institutoestadisticaycartografia/yourIs/mz8>



### Bases cartográficas

- Ortofotografía Color de Andalucía 2016
- Cartografía catastral
- Viales y Portales CDAU

Salida gráfica generada mediante la herramienta del Sistema Estadístico y Cartográfico de Andalucía TELEGEO

**Enlace a mapa:**  
<http://www.juntadeandalucia.es/institutoestadisticaycartografia/yourIs/mz8>

# ANEXO III: FICHAS DE LAS INSTALACIONES DEPORTIVAS

24

**Nombre:** CEIP RAMÓN Y CAJAL

**Localidad:** El Ejido

IIDD ESCOLAR

**Dirección:** Av. Príncipes de España, 15, 04700, El Ejido, Almería

**Titularidad:** PÚBLICA



## Espacios

- 24.1. Pista polideportiva descubierta (2)
- 24.2. Gimnasio



	Área de Estudio	Municipio	Provincia	Comunidad Autónoma	Nacional
status®	18.003€	17.941€	18.320€	21.796€	26.583€
Población Vinculada (Habitantes)	40.951	109.089	992.779	11.225.893	63.587.284
Población Residente (Habitantes)	33.070	88.096	706.672	8.379.820	46.572.132
Población Flotante (Habitantes)	7.881	20.993	286.107	2.846.073	17.015.152
Tasa de Población Flotante	23,83%	23,83%	41,85%	33,92%	35,13%
Edad Media (Años)	41,57	35,50	39,07	40,74	42,36
Tasa de Paro	24,67%	25,45%	22,48%	23,18%	15,38%

# ANEXO III: FICHAS DE LAS INSTALACIONES DEPORTIVAS

25

**Nombre:** CEIP JOSE SALAZAR

**Localidad:** El Ejido

IIDD ESCOLAR

**Dirección:** Calle Venezuela, 2, 04700, El Ejido, Almería

**Titularidad:** PÚBLICA



## CEIP José Salazar



Sistema de Referencia de Coordenadas normalizado			
Datum Geodésico	ETRS89		
Sistema de Coordenadas	Geográficas	Latitud:	Longitud:
Coordenadas	Geográficas	<b>36.771679</b>	<b>-002.820449</b>
	Coordenadas	X:	Y:
	Proyectadas	<b>516023.39</b>	<b>4069559.50</b>
	UTM HUSO 30		

### Dirección postal

**Dirección** CALLE VENEZUELA 2  
**Provincia** ALMERIA  
**Municipio** EL EJIDO

### Información catastral

**Polígono** Referencia **6198501WF1669N**  
**Parcela** catastral

### Enlace al mapa en la web

<http://www.juntadeandalucia.es/institutoestadisticaycartografia/yourls/mzd>



### Bases cartográficas

- Ortofotografía Color de Andalucía 2016
- Cartografía catastral
- Viales y Portales CDAU

**Enlace a mapa:**

<http://www.juntadeandalucia.es/institutoestadisticaycartografia/yourls/mzd>

# ANEXO III: FICHAS DE LAS INSTALACIONES DEPORTIVAS

25

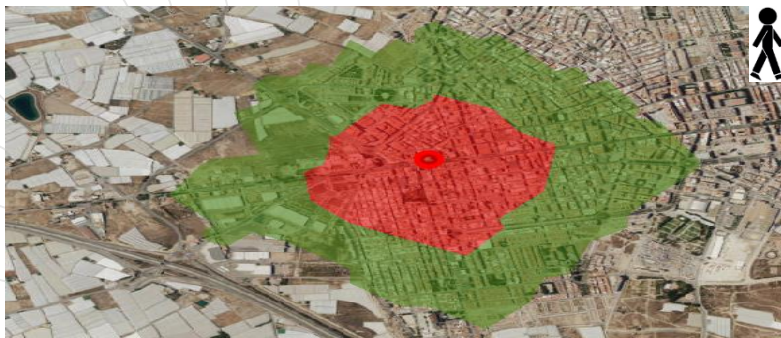
**Nombre:** CEIP JOSE SALAZAR

**Localidad:** El Ejido

IIDD ESCOLAR

**Dirección:** Calle Venezuela, 2, 04700, El Ejido, Almería

**Titularidad:** PÚBLICA



## Espacios

- 25.1. Pista polideportiva descubierta (2)
- 25.2. Gimnasio



	Área de Estudio	Municipio	Provincia	Comunidad Autónoma	Nacional
status®	18.016€	17.941€	18.320€	21.796€	26.583€
Población Vinculada (Habitantes)	39.496	109.089	992.779	11.225.893	63.587.284
Población Residente (Habitantes)	31.895	88.096	706.672	8.379.820	46.572.132
Población Flotante (Habitantes)	7.601	20.993	286.107	2.846.073	17.015.152
Tasa de Población Flotante	23,83%	23,83%	41,85%	33,92%	35,13%
Edad Media (Años)	41,64	35,50	39,07	40,74	42,36
Tasa de Paro	24,88%	25,45%	22,48%	23,18%	15,38%

# ANEXO III: FICHAS DE LAS INSTALACIONES DEPORTIVAS

26

**Nombre:** CEIP TIERNO GALVAN

**Localidad:** El Ejido

IIDD ESCOLAR

**Dirección:** Calle Pío Baroja, 100, 04700, El Ejido, Almería

**Titularidad:** PÚBLICA



## CEIP Tierno Galván



### Sistema de Referencia de Coordenadas normalizado

Datum Geodésico	ETRS89		
Sistema de Coordenadas	Coordenadas Geográficas	Latitud:	Longitud:
Coordenadas	Geográficas	36.767886	-002.815941
	Coordenadas Proyectadas	X: 516426.50	Y: 4069139.51
	UTM HUSO 30		

### Dirección postal

**Dirección** CALLE PIO BAROJA 100  
**Provincia** ALMERIA  
**Municipio** EL EJIDO

### Información catastral

**Polígono** Referencia 6593201WF1669S  
**Parcela** catastral

### Enlace al mapa en la web

<http://www.juntadeandalucia.es/institutoestadisticaycartografia/yourIs/mze>



### Bases cartográficas

- Ortofotografía Color de Andalucía 2016
- Cartografía catastral
- Viales y Portales CDAU

Salida gráfica generada mediante la herramienta del Sistema Estadístico y Cartográfico de Andalucía TELEGO

**Enlace a mapa:**

<http://www.juntadeandalucia.es/institutoestadisticaycartografia/yourIs/mze>

# ANEXO III: FICHAS DE LAS INSTALACIONES DEPORTIVAS

26

**Nombre:** CEIP TIERNO GALVAN

**Dirección:** Calle Pío Baroja, 100, 04700, El Ejido, Almería

**Localidad:** El Ejido

IIDD ESCOLAR

**Titularidad:** PÚBLICA

## Espacios

- 26.1. Pista polideportiva descubierta (2)
- 26.2. Pista de voleibol



	Área de Estudio	Municipio	Provincia	Comunidad Autónoma	Nacional
status®	18.083€	17.941€	18.320€	21.796€	26.583€
Población Vinculada (Habitantes)	40.092	109.089	992.779	11.225.893	63.587.284
Población Residente (Habitantes)	32.377	88.096	706.672	8.379.820	46.572.132
Población Flotante (Habitantes)	7.715	20.993	286.107	2.846.073	17.015.152
Tasa de Población Flotante	23,83%	23,83%	41,85%	33,92%	35,13%
Edad Media (Años)	41,89	35,50	39,07	40,74	42,36
Tasa de Paro	25,00%	25,45%	22,48%	23,18%	15,38%

# ANEXO III: FICHAS DE LAS INSTALACIONES DEPORTIVAS

27

**Nombre:** CEIP LAIMUN

**Localidad:** El Ejido

IIDD ESCOLAR

**Dirección:** Paseo Mimosas, 12, 04700 El Ejido, Almería

**Titularidad:** PÚBLICA



## CEIP Laimun



### Sistema de Referencia de Coordenadas normalizado

Datum Geodésico	ETRS89		
Sistema de Coordenadas	Coordenadas Geográficas	Latitud:	Longitud:
Coordenadas	Geográficas	36.769903	-002.806512
	Coordenadas	X:	Y:
	Proyectadas	517267.55	4069364.91
	UTM HUSO 30		

### Dirección postal

**Dirección** PASEO MIMOSAS (DE LAS) 54  
**Provincia** ALMERIA  
**Municipio** EL EJIDO

### Información catastral

**Polígono** Referencia 7396101WF1679N  
**Parcela** catastral

### Enlace al mapa en la web

<http://www.juntadeandalucia.es/institutodeestadisticaycartografia/yourls/mzf>



### Bases cartográficas

- Ortofotografía Color de Andalucía 2016
- Cartografía catastral
- Viales y Portales CDAU

**Enlace a mapa:**

<http://www.juntadeandalucia.es/institutodeestadisticaycartografia/yourls/mzf>

# ANEXO III: FICHAS DE LAS INSTALACIONES DEPORTIVAS

27

**Nombre:** CEIP LAIMUN

**Dirección:** Paseo Mimosas, 12, 04700 El Ejido, Almería

**Localidad:** El Ejido

IIDD ESCOLAR

**Titularidad:** PÚBLICA



## Espacios

- 27.1. Pista polideportiva descubierta
- 27.2. Sala cubierta
- 27.3. Campo de fútbol



	Área de Estudio	Municipio	Provincia	Comunidad Autónoma	Nacional
status®	18.016€	17.941€	18.320€	21.796€	26.583€
Población Vinculada (Habitantes)	38.308	109.089	992.779	11.225.893	63.587.284
Población Residente (Habitantes)	30.936	88.096	706.672	8.379.820	46.572.132
Población Flotante (Habitantes)	7.372	20.993	286.107	2.846.073	17.015.152
Tasa de Población Flotante	23,83%	23,83%	41,85%	33,92%	35,13%
Edad Media (Años)	41,73	35,50	39,07	40,74	42,36
Tasa de Paro	24,63%	25,45%	22,48%	23,18%	15,38%

# ANEXO III: FICHAS DE LAS INSTALACIONES DEPORTIVAS

28

**Nombre:** CDP DIVINA INFANTITA

**Localidad:** El Ejido

IIDD ESCOLAR

**Dirección:** Plaza Párroco José Jiménez, 16, 04700, El Ejido, Almería

**Titularidad:** PRIVADA



## CDP Divina Infantita



Sistema de Referencia de Coordenadas normalizado			
Datum Geodésico	ETRS89		
Sistema de Coordenadas	Coordenadas Geográficas	Latitud:	Longitud:
Coordenadas	Geográficas	36.775586	-002.814941
	Proyectadas	X:	Y:
	UTM HUSO 30	516514.09	4069993.83

### Dirección postal

**Dirección** CALLE MADRE MATILDE (E) 5  
**Provincia** ALMERIA  
**Municipio** EL EJIDO

### Información catastral

**Polígono** Referencia 6602011WF1760S  
**Parcela** catastral

### Enlace al mapa en la web

<http://www.juntadeandalucia.es/institutoestadisticaycartografia/yourls/mzh>



### Bases cartográficas

- Ortofotografía Color de Andalucía 2016
- Cartografía catastral
- Viales y Portales CDAU

Salida gráfica generada mediante la herramienta del Sistema Estadístico y Cartográfico de Andalucía TELE GEO

**Enlace a mapa:**

<http://www.juntadeandalucia.es/institutoestadisticaycartografia/yourls/mzh>

# ANEXO III: FICHAS DE LAS INSTALACIONES DEPORTIVAS

28

**Nombre:** CDP DIVINA INFANTITA

**Localidad:** El Ejido

**Dirección:** Plaza Párroco José Jiménez, 16, 04700, El Ejido, Almería

IIDD ESCOLAR

**Titularidad:** PRIVADA



## Espacios

**28.1.** Pista polideportiva descubierta

**28.2.** Gimnasio



	Área de Estudio	Municipio	Provincia	Comunidad Autónoma	Nacional
status®	18.003€	17.941€	18.320€	21.796€	26.583€
Población Vinculada (Habitantes)	38.348	109.089	992.779	11.225.893	63.587.284
Población Residente (Habitantes)	30.968	88.096	706.672	8.379.820	46.572.132
Población Flotante (Habitantes)	7.380	20.993	286.107	2.846.073	17.015.152
Tasa de Población Flotante	23,83%	23,83%	41,85%	33,92%	35,13%
Edad Media (Años)	41,83	35,50	39,07	40,74	42,36
Tasa de Paro	24,88%	25,45%	22,48%	23,18%	15,38%

# ANEXO III: FICHAS DE LAS INSTALACIONES DEPORTIVAS

29

**Nombre:** IES LUZ DEL MAR

**Localidad:** El Ejido

IIDD ESCOLAR

**Dirección:** SN, Av. la Luz, 98, 04700, El Ejido, Almería

**Titularidad:** PÚBLICA



## IES Luz del Mar



### Sistema de Referencia de Coordenadas normalizado

Datum Geodésico	ETRS89		
Sistema de Coordenadas	Coordenadas Geográficas	Latitud:	Longitud:
Coordenadas	Geográficas	36.779633	-002.809980
	Coordenadas Proyectadas	X: 516955.91	Y: 4070443.63
	UTM HUSO 30		

### Dirección postal

**Dirección** AVENIDA LUZ (LA) 98  
**Provincia** ALMERIA  
**Municipio** EL EJIDO

### Información catastral

**Polígono** Referencia 7106009WF1770N  
**Parcela** catastral

### Enlace al mapa en la web

<http://www.juntadeandalucia.es/institutodeestadisticaycartografia/yourIs/mzk>



### Bases cartográficas

- Ortofotografía Color de Andalucía 2016
- Cartografía catastral
- Viales y Portales CDAU

**Enlace a mapa:**  
<http://www.juntadeandalucia.es/institutodeestadisticaycartografia/yourIs/mzk>

# ANEXO III: FICHAS DE LAS INSTALACIONES DEPORTIVAS

29

**Nombre:** IES LUZ DEL MAR

**Dirección:** SN, Av. la Luz, 04700, El Ejido, Almería

**Localidad:** El Ejido

**IIDD ESCOLAR**

**Titularidad:** PÚBLICA

## Espacios

**29.1.** Pista polideportiva descubierta (2)

**29.2.** Gimnasio



	Área de Estudio	Municipio	Provincia	Comunidad Autónoma	Nacional
status®	18.283€	17.941€	18.320€	21.796€	26.583€
Población Vinculada (Habitantes)	38.501	109.089	992.779	11.225.893	63.587.284
Población Residente (Habitantes)	31.092	88.096	706.672	8.379.820	46.572.132
Población Flotante (Habitantes)	7.409	20.993	286.107	2.846.073	17.015.152
Tasa de Población Flotante	23,83%	23,83%	41,85%	33,92%	35,13%
Edad Media (Años)	41,36	35,50	39,07	40,74	42,36
Tasa de Paro	22,98%	25,45%	22,48%	23,18%	15,38%

# ANEXO III: FICHAS DE LAS INSTALACIONES DEPORTIVAS

30

**Nombre:** COLEGIO LICEO MEDITERRÁNEO

**Localidad:** El Ejido

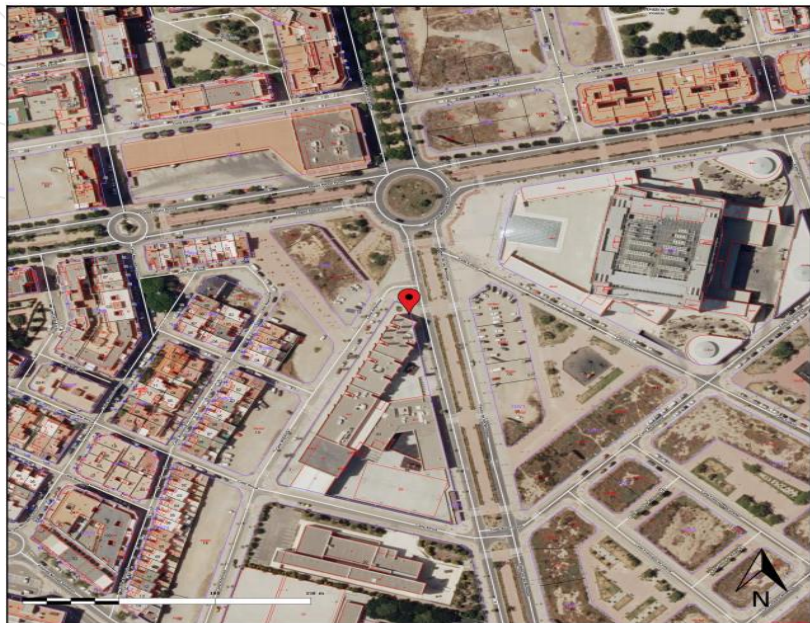
IIDD ESCOLAR

**Dirección:** Paseo de las Mimosas, 10, 04700, El Ejido, Almería

**Titularidad:** PRIVADA



## Colegio Liceo Mediterráneo



Sistema de Referencia de Coordenadas normalizado			
Datum Geodésico	ETRS89		
Sistema de Coordenadas	Latitud:	Longitud:	
Coordenadas Geográficas	<b>36.772100</b>	<b>-002.806778</b>	
Coordenadas Proyectadas	X:	Y:	
UTM HUSO 30	<b>517243.32</b>	<b>4069608.57</b>	

Dirección postal	
Dirección	<b>PASEO MIMOSAS (DE LAS) 1</b>
Provincia	<b>ALMERIA</b>
Municipio	<b>EL EJIDO</b>

Información catastral	
Polígono	Referencia <b>7397901WF1679N</b>
Parcela	catastral

**Enlace al mapa en la web**  
<http://www.juntadeandalucia.es/institutoestadisticaycartografia/yourls/mzl>



- Bases cartográficas**
- Ortofotografía Color de Andalucía 2016
  - Cartografía catastral
  - Viales y Portales CDAU

**Enlace a mapa:**  
<http://www.juntadeandalucia.es/institutoestadisticaycartografia/yourls/mzn>

# ANEXO III: FICHAS DE LAS INSTALACIONES DEPORTIVAS

30

**Nombre:** COLEGIO LICEO MEDITERRÁNEO

**Localidad:** El Ejido

IIDD ESCOLAR

**Dirección:** Paseo de las Mimosas, 10, 04700, El Ejido, Almería

**Titularidad:** PRIVADA



## Espacios

- 30.1. Pista polideportiva descubierta
- 30.2. Gimnasio

	Área de Estudio	Municipio	Provincia	Comunidad Autónoma	Nacional
status®	18.031€	17.941€	18.320€	21.796€	26.583€
Población Vinculada (Habitantes)	39.399	109.089	992.779	11.225.893	63.587.284
Población Residente (Habitantes)	31.817	88.096	706.672	8.379.820	46.572.132
Población Flotante (Habitantes)	7.582	20.993	286.107	2.846.073	17.015.152
Tasa de Población Flotante	23,83%	23,83%	41,85%	33,92%	35,13%
Edad Media (Años)	41,41	35,50	39,07	40,74	42,36
Tasa de Paro	24,13%	25,45%	22,48%	23,18%	15,38%

# ANEXO III: FICHAS DE LAS INSTALACIONES DEPORTIVAS

31

**Nombre:** CAMPO DE FÚTBOL DE MATAGORDA

**Localidad:** Matagorda

**Dirección:** Carretera Guardias Viejas, S/N, 04715, Matagorda, El Ejido, Almería

IIDD MUNICIPAL

**Titularidad:** PÚBLICA



## Campo de Fútbol de Matagorda



### Sistema de Referencia de Coordenadas normalizado

Datum Geodésico	ETRS89		
Sistema de Coordenadas	Coordenadas Geográficas	Latitud:	Longitud:
Coordenadas	Geográficas	36.728231	-002.842809
Coordenadas	Proyectadas	X:	Y:
Proyectadas	UTM HUSO 30	514035.86	4064736.36

### Dirección postal

**Dirección** CALLE CARRETERA GUARDIAS VIEJAS (DE) 1  
**Provincia** ALMERIA  
**Municipio** EL EJIDO

### Información catastral

**Poligono** 41      **Referencia** 04104A04100380  
**Parcela** 380      **catastral**

### Enlace al mapa en la web

<http://www.juntadeandalucia.es/institutodeestadisticaycartografia/yours/mzq>



### Bases cartográficas

- Ortofotografía Color de Andalucía 2016
- Cartografía catastral
- Viales y Portales CDAU

# ANEXO III: FICHAS DE LAS INSTALACIONES DEPORTIVAS

31

**Nombre:** CAMPO DE FÚTBOL DE MATAGORDA

**Localidad:** Matagorda

**Dirección:** Carretera Guardias Viejas, S/N, 04715, Matagorda, El Ejido, Almería

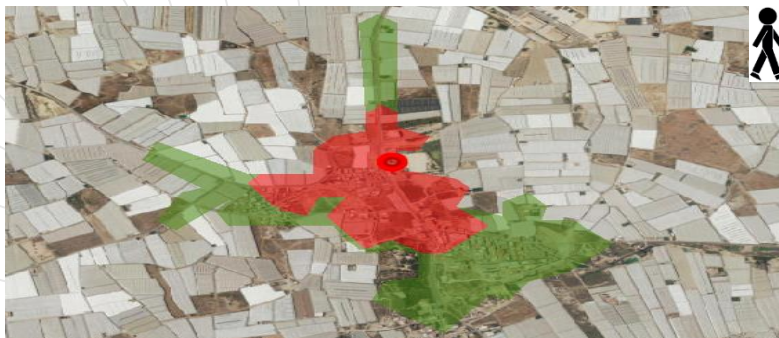
IIDD MUNICIPAL

**Titularidad:** PÚBLICA

## Espacios

31.1. Pista polideportiva descubierta (2)

31.2. Campo de fútbol



	Área de Estudio	Municipio	Provincia	Comunidad Autónoma	Nacional
status®	19.078€	17.941€	18.320€	21.796€	26.583€
Población Vinculada (Habitantes)	2.442	109.089	992.779	11.225.893	63.587.284
Población Residente (Habitantes)	1.972	88.096	706.672	8.379.820	46.572.132
Población Flotante (Habitantes)	470	20.993	286.107	2.846.073	17.015.152
Tasa de Población Flotante	23,83%	23,83%	41,85%	33,92%	35,13%
Edad Media (Años)	39,09	35,50	39,07	40,74	42,36
Tasa de Paro	44,56%	25,45%	22,48%	23,18%	15,38%

# ANEXO III: FICHAS DE LAS INSTALACIONES DEPORTIVAS

32

**Nombre:** CEIP SOLYMAR

**Localidad:** Matagorda

IIDD ESCOLAR

**Dirección:** Calle Ibiza, 28, 04715, Matagorda, El Ejido, Almería

**Titularidad:** PÚBLICA



## CEIP Solymar



### Sistema de Referencia de Coordenadas normalizado

Datum Geodésico	ETRS89		
Sistema de Coordenadas	Coordenadas Geográficas	Latitud:	Longitud:
Coordenadas	Geográficas	36.723378	-002.839759
	Coordenadas Proyectadas	X:	Y:
	UTM HUSO 30	514309.10	4064198.47

### Dirección postal

**Dirección** CALLE IBIZA 29  
**Provincia** ALMERIA  
**Municipio** EL EJIDO

### Información catastral

**Polígono** Referencia 4544702WF1644S  
**Parcela** catastral

### Enlace al mapa en la web

<http://www.juntadeandalucia.es/institutoestadisticaycartografia/yours/mzu>



### Bases cartográficas

- Ortofotografía Color de Andalucía 2016
- Cartografía catastral
- Viales y Portales CDAU

Salida gráfica generada mediante la herramienta del Sistema Estadístico y Cartográfico de Andalucía TELEGEO

**Enlace a mapa:**

<http://www.juntadeandalucia.es/institutoestadisticaycartografia/yours/mzu>

# ANEXO III: FICHAS DE LAS INSTALACIONES DEPORTIVAS

32

**Nombre:** CEIP SOLYMAR

**Localidad:** Matagorda


IIDD ESCOLAR

**Dirección:** Calle Ibiza, 28, 04715, Matagorda, El Ejido, Almería

**Titularidad:** PÚBLICA

**Espacios**

**32.1. Pista polideportiva descubierta**



	Área de Estudio	Municipio	Provincia	Comunidad Autónoma	Nacional
status®	19.150€	17.941€	18.320€	21.796€	26.583€
Población Vinculada (Habitantes)	2.326	109.089	992.779	11.225.893	63.587.284
Población Residente (Habitantes)	1.878	88.096	706.672	8.379.820	46.572.132
Población Flotante (Habitantes)	448	20.993	286.107	2.846.073	17.015.152
Tasa de Población Flotante	23,83%	23,83%	41,85%	33,92%	35,13%
Edad Media (Años)	39,30	35,50	39,07	40,74	42,36
Tasa de Paro	45,91%	25,45%	22,48%	23,18%	15,38%

# ANEXO III: FICHAS DE LAS INSTALACIONES DEPORTIVAS

33

**Nombre:** PABELLÓN MUNICIPAL LAS NORIAS

**Localidad:** Las Norias

IIDD MUNICIPAL

**Dirección:** Calle Maratón, 04716, Las Norias, El Ejido, Almería

**Titularidad:** PÚBLICA



## Paellón Municipal de Las Norias



### Sistema de Referencia de Coordenadas normalizado

Datum Geodésico	ETRS89	
Sistema de Coordenadas	Latitud:	Longitud:
Coordenadas Geográficas	36.756527	-002.748204
Coordenadas X:	Y:	
Proyectadas	522475.07	4067893.23
UTM HUSO 30		

### Dirección postal

**Dirección** CALLE GOLONDRINA 9  
**Provincia** ALMERIA  
**Municipio** EL EJIDO

### Información catastral

**Polígono** Referencia 2480601WF2628S  
**Parcela** catastral

### Enlace al mapa en la web

<http://www.juntadeandalucia.es/institutoestadisticaycartografia/youris/mzt>



### Bases cartográficas

- Ortofotografía Color de Andalucía 2016
- Cartografía catastral
- Viales y Portales CDAU

# ANEXO III: FICHAS DE LAS INSTALACIONES DEPORTIVAS

33

**Nombre:** PABELLÓN MUNICIPAL LAS NORIAS

**Localidad:** Las Norias

**IIDD MUNICIPAL**

**Dirección:** Calle Maratón, 04716, Las Norias, El Ejido, Almería

**Titularidad:** PÚBLICA



## Espacios

- 33.1.** Pista polideportiva cubierta
- 33.2.** Gimnasios
- 33.3.** Sala Polivalente



	Área de Estudio	Municipio	Provincia	Comunidad Autónoma	Nacional
status®	14.981€	17.941€	18.320€	21.796€	26.583€
Población Vinculada (Habitantes)	7.547	109.089	992.779	11.225.893	63.587.284
Población Residente (Habitantes)	6.095	88.096	706.672	8.379.820	46.572.132
Población Flotante (Habitantes)	1.452	20.993	286.107	2.846.073	17.015.152
Tasa de Población Flotante	23,83%	23,83%	41,85%	33,92%	35,13%
Edad Media (Años)	37,33	35,50	39,07	40,74	42,36
Tasa de Paro	31,13%	25,45%	22,48%	23,18%	15,38%

# ANEXO III: FICHAS DE LAS INSTALACIONES DEPORTIVAS

34

**Nombre:** CAMPO DE FÚTBOL MUNICIPAL DE LAS NORIAS

**Localidad:** Las Norias


IIDD MUNICIPAL

**Dirección:** Calle Maratón, 04716, Las Norias, El Ejido, Almería

**Titularidad:** PÚBLICA



## Campo de fútbol Municipal de Las Norias



### Sistema de Referencia de Coordenadas normalizado

Datum Geodésico	ETRS89		
Sistema de Coordenadas	Coordenadas Geográficas	Latitud:	Longitud:
Coordenadas	Geográficas	36.755657	-002.748777
	Coordenadas Proyectadas	X: 522424.18	Y: 4067796.58
	UTM HUSO 30		

### Dirección postal

**Dirección** CALLE GOLONDRINA 9  
**Provincia** ALMERIA  
**Municipio** EL EJIDO

### Información catastral

**Polígono** Referencia 2480601WF26285  
**Parcela** catastral

### Enlace al mapa en la web

<http://www.juntadeandalucia.es/institutoestadisticaycartografia/yourls/mzs>



### Bases cartográficas

- Ortofotografía Color de Andalucía 2016
- Cartografía catastral
- Viales y Portales CDAU

**Enlace a mapa:**  
<http://www.juntadeandalucia.es/institutoestadisticaycartografia/yourls/mzs>

# ANEXO III: FICHAS DE LAS INSTALACIONES DEPORTIVAS

34

**Nombre:** CAMPO DE FÚTBOL MUNICIPAL DE LAS NORIAS

**Localidad:** Las Norias

IIDD MUNICIPAL

**Dirección:** Calle Maratón, 04716, Las Norias, El Ejido, Almería

**Titularidad:** PÚBLICA

**Espacios**

**34.1.** Campo de fútbol



	Área de Estudio	Municipio	Provincia	Comunidad Autónoma	Nacional
status®	14.961€	17.941€	18.320€	21.796€	26.583€
Población Vinculada (Habitantes)	7.547	109.089	992.779	11.225.893	63.587.284
Población Residente (Habitantes)	6.095	88.096	706.672	8.379.820	46.572.132
Población Flotante (Habitantes)	1.452	20.993	286.107	2.846.073	17.015.152
Tasa de Población Flotante	23,83%	23,83%	41,85%	33,92%	35,13%
Edad Media (Años)	37,33	35,50	39,07	40,74	42,36
Tasa de Paro	31,13%	25,45%	22,48%	23,18%	15,38%

# ANEXO III: FICHAS DE LAS INSTALACIONES DEPORTIVAS

35

**Nombre:** PISTA MUNICIPAL DE PETANCA DE LAS NORIAS

**Localidad:** Las Norias

IIDD MUNICIPAL

**Dirección:** Calle Maratón, 04716, Las Norias, El Ejido, Almería

**Titularidad:** PÚBLICA



## Pista Municipal de Petanca de Las Norias



Sistema de Referencia de Coordenadas normalizado			
Datum Geodésico	ETRS89		
Sistema de Coordenadas	Latitud:	Longitud:	
Geográficas	36.755364	-002.748698	
Proyectadas	X:	Y:	
UTM HUSO 30	522431.31	4067764.10	

Dirección postal	
Dirección	CALLE GOLONDRINA 9
Provincia	ALMERIA
Municipio	EL EJIDO

Información catastral			
Poligono	0	Referencia	2778201WF2627N
Parcela	0		catastral

**Enlace al mapa en la web**  
<http://www.juntadeandalucia.es/institutoestadisticaycartografia/yourls/mzp>



- Bases cartográficas**
- Ortofotografía Color de Andalucía 2016
  - Cartografía catastral
  - Viales y Portales CDAU

# ANEXO III: FICHAS DE LAS INSTALACIONES DEPORTIVAS

35

**Nombre:** PISTA MUNICIPAL DE PETANCA DE LAS NORIAS

**Localidad:** Las Norias

IIDD MUNICIPAL

**Dirección:** Calle Maratón, 04716, Las Norias, El Ejido, Almería

**Titularidad:** PÚBLICA

**Espacios**

**35.1.** Pista de petanca



	Área de Estudio	Municipio	Provincia	Comunidad Autónoma	Nacional
status®	14.961€	17.941€	18.320€	21.796€	26.583€
Población Vinculada (Habitantes)	7.547	109.089	992.779	11.225.893	63.587.284
Población Residente (Habitantes)	6.095	88.096	706.672	8.379.820	46.572.132
Población Flotante (Habitantes)	1.452	20.993	286.107	2.846.073	17.015.152
Tasa de Población Flotante	23,83%	23,83%	41,85%	33,92%	35,13%
Edad Media (Años)	37,33	35,50	39,07	40,74	42,36
Tasa de Paro	31,13%	25,45%	22,48%	23,18%	15,38%

# ANEXO III: FICHAS DE LAS INSTALACIONES DEPORTIVAS

36

**Nombre:** IES FRANCISCO MONTOYA

**Localidad:** Las Norias

IIDD ESCOLAR

**Dirección:** Calle Maleno, 15, 04716, Las Norias, El Ejido, Almería

**Titularidad:** PÚBLICA



## IES Francisco Montoya



### Sistema de Referencia de Coordenadas normalizado

Datum Geodésico	ETRS89	
Sistema de Coordenadas	Latitud:	Longitud:
Geográficas	36.762953	-002.755755
Coordenadas	X:	Y:
Proyectadas	521799.25	4068604.31
UTM HUSO 30		

### Dirección postal

**Dirección** CALLE MALENO 18  
**Provincia** ALMERIA  
**Municipio** EL EJIDO

### Información catastral

**Polígono** Referencia 1988107WF2618N  
**Parcela** catastral

### Enlace al mapa en la web

<http://www.juntadeandalucia.es/institutodeestadisticaycartografia/youris/mzo>



### Bases cartográficas

- Ortofotografía Color de Andalucía 2016
- Cartografía catastral
- Viales y Portales CDAU

Salida gráfica generada mediante la herramienta del Sistema Estadístico y Cartográfico de Andalucía TELEGEO

**Enlace a mapa:**

<http://www.juntadeandalucia.es/institutodeestadisticaycartografia/youris/mzo>

# ANEXO III: FICHAS DE LAS INSTALACIONES DEPORTIVAS

36

**Nombre:** IES FRANCISCO MONTOYA

**Localidad:** Las Norias

IIDD ESCOLAR

**Dirección:** Calle Maleno, 15, 04716, Las Norias, El Ejido, Almería

**Titularidad:** PÚBLICA

## Espacios

- 36.1. Pista polideportiva descubierta
- 36.2. Gimnasio



	Área de Estudio	Municipio	Provincia	Comunidad Autónoma	Nacional
status®	15.071€	17.941€	18.320€	21.796€	26.583€
Población Vinculada (Habitantes)	8.976	109.089	992.779	11.225.893	63.587.284
Población Residente (Habitantes)	7.249	88.096	706.672	8.379.820	46.572.132
Población Flotante (Habitantes)	1.727	20.993	286.107	2.846.073	17.015.152
Tasa de Población Flotante	23,83%	23,83%	41,85%	33,92%	35,13%
Edad Media (Años)	37,80	35,50	39,07	40,74	42,36
Tasa de Paro	31,27%	25,45%	22,48%	23,18%	15,38%

# ANEXO III: FICHAS DE LAS INSTALACIONES DEPORTIVAS

37

**Nombre:** CEIP SAN IGNACIO DE LOYOLA

**Localidad:** Las Norias

IIDD ESCOLAR

**Dirección:** Calle San Ignacio, 3, 04716, Las Norias, El Ejido, Almería

**Titularidad:** PÚBLICA



## CEIP San Ignacio de Loyola



### Sistema de Referencia de Coordenadas normalizado

Datum Geodésico	ETRS89	
Sistema de Coordenadas	Latitud:	Longitud:
Geográficas	36.759426	-002.753876
Coordenadas	X:	Y:
Proyectadas	521967.98	4068213.54
UTM HUSO 30		

### Dirección postal

Dirección

Provincia

Municipio

### Información catastral

Polígono Referencia

Parcela catastral

### Enlace al mapa en la web

<http://www.juntadeandalucia.es/institutodeestadisticaycartografia/yourls/mzm>



### Bases cartográficas

- Ortofotografía Color de Andalucía 2016
- Cartografía catastral
- Viales y Portales CDAU

Salida gráfica generada mediante la herramienta del Sistema Estadístico y Cartográfico de Andalucía TELEGEO

**Enlace a mapa:**

<http://www.juntadeandalucia.es/institutodeestadisticaycartografia/yourls/mzm>

# ANEXO III: FICHAS DE LAS INSTALACIONES DEPORTIVAS

37

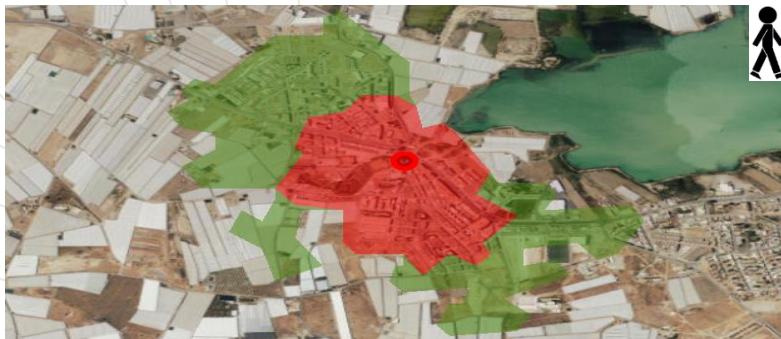
**Nombre:** CEIP SAN IGNACIO DE LOYOLA

**Localidad:** Las Norias

IIDD ESCOLAR

**Dirección:** Calle San Ignacio, 3, 04716, Las Norias, El Ejido, Almería

**Titularidad:** PÚBLICA



## Espacios

- 37.1. Pista polideportiva descubierta (2)
- 37.2. Gimnasio
- 37.3. Pistas de minibasket



	Área de Estudio	Municipio	Provincia	Comunidad Autónoma	Nacional
status®	14.982€	17.941€	18.320€	21.796€	26.583€
Población Vinculada (Habitantes)	7.549	109.089	992.779	11.225.893	63.587.284
Población Residente (Habitantes)	6.096	88.096	706.672	8.379.820	46.572.132
Población Flotante (Habitantes)	1.453	20.993	286.107	2.846.073	17.015.152
Tasa de Población Flotante	23,83%	23,83%	41,85%	33,92%	35,13%
Edad Media (Años)	37,34	35,50	39,07	40,74	42,36
Tasa de Paro	31,13%	25,45%	22,48%	23,18%	15,38%

# ANEXO III: FICHAS DE LAS INSTALACIONES DEPORTIVAS

38

**Nombre:** CEIP MIRASIERRA

**Localidad:** Las Norias


IIDD ESCOLAR

**Dirección:** Calle Gimnasia, 50, 04716, Las Norias, El Ejido, Almería

**Titularidad:** PÚBLICA



## CEIP Mirasierra



Sistema de Referencia de Coordenadas normalizado			
Datum Geodésico	ETRS89		
Sistema de Coordenadas	Coordenadas Geográficas	Latitud:	Longitud:
Coordenadas	Geográficas	36.753723	-002.750270
	Coordenadas Proyectadas	X:	Y:
	UTM HUSO 30	522291.47	4067581.70

Dirección postal	
Dirección	CALLE CLOROFILA 2
Provincia	ALMERIA
Municipio	EL EJIDO

Información catastral	
Polígono	0
Parcela	0
Referencia	2478909WF2627N
	catastral

**Enlace al mapa en la web**  
<http://www.juntadeandalucia.es/institutoestadisticaycartografia/youris/mzx>



- Bases cartográficas**
- Ortofotografía Color de Andalucía 2016
  - Cartografía catastral
  - Viales y Portales CDAU

**Enlace a mapa:**  
<http://www.juntadeandalucia.es/institutoestadisticaycartografia/youris/mzx>

# ANEXO III: FICHAS DE LAS INSTALACIONES DEPORTIVAS

38

**Nombre:** CEIP MIRASIERRA

**Localidad:** Las Norias

IIDD ESCOLAR

**Dirección:** Calle Gimnasia, 50, 04716, Las Norias, El Ejido, Almería

**Titularidad:** PÚBLICA

## Espacios

- 38.1. Pista polideportiva descubierta
- 38.2. Gimnasio



	Área de Estudio	Municipio	Provincia	Comunidad Autónoma	Nacional
status®	15.114€	17.941€	18.320€	21.796€	26.583€
Población Vinculada (Habitantes)	8.761	109.089	992.779	11.225.893	63.587.284
Población Residente (Habitantes)	7.075	88.096	706.672	8.379.820	46.572.132
Población Flotante (Habitantes)	1.686	20.993	286.107	2.846.073	17.015.152
Tasa de Población Flotante	23,83%	23,83%	41,85%	33,92%	35,13%
Edad Media (Años)	37,54	35,50	39,07	40,74	42,36
Tasa de Paro	29,57%	25,45%	22,48%	23,18%	15,38%

# ANEXO III: FICHAS DE LAS INSTALACIONES DEPORTIVAS

39

**Nombre:** PABELLÓN MUNICIPAL DE SAN AGUSTIN

**Localidad:** San Agustín

**IIDD MUNICIPAL**

**Dirección:** Calle Tornado, 0, 04717 San Agustín, El Ejido, Almería

**Titularidad:** PÚBLICA



## Pabellón Municipal de San Agustín



### Sistema de Referencia de Coordenadas normalizado

Datum Geodésico	ETRS89		
Sistema de Coordenadas	Coordenadas Geográficas	Latitud:	Longitud:
Coordenadas	Geográficas	36.712483	-002.692562
	Coordenadas Proyectadas	X: 527457.31	Y: 4063021.99
	UTM HUSO 30		

### Dirección postal

**Dirección** CALLE ESCUELAS 6  
**Provincia** ALMERIA  
**Municipio** EL EJIDO

### Información catastral

**Poligono** Referencia 7632801WF2673S  
**Parcela** catastral

### Enlace al mapa en la web

<http://www.juntadeandalucia.es/institutoestadisticaycartografia/youris/mzj>



### Bases cartográficas

- Ortofotografía Color de Andalucía 2016
- Cartografía catastral
- Viales y Portales CDAU

Salida gráfica generada mediante la herramienta del Sistema Estadístico y Cartográfico de Andalucía TELEGE0

**Enlace a mapa:**  
<http://www.juntadeandalucia.es/institutoestadisticaycartografia/youris/mzj>

# ANEXO III: FICHAS DE LAS INSTALACIONES DEPORTIVAS

39

**Nombre:** PABELLÓN MUNICIPAL DE SAN AGUSTIN

**Localidad:** San Agustín

**Dirección:** Calle Tornado, 0, 04717 San Agustín, El Ejido, Almería

**IIDD MUNICIPAL**

**Titularidad:** PÚBLICA

## Espacios

**39.1.** Pista polideportiva cubierta

**39.2.** Gimnasio



	Área de Estudio	Municipio	Provincia	Comunidad Autónoma	Nacional
status®	16.961€	17.941€	18.320€	21.796€	26.583€
Población Vinculada (Habitantes)	2.381	109.089	992.779	11.225.893	63.587.284
Población Residente (Habitantes)	1.923	88.096	706.672	8.379.820	46.572.132
Población Flotante (Habitantes)	458	20.993	286.107	2.846.073	17.015.152
Tasa de Población Flotante	23,83%	23,83%	41,85%	33,92%	35,13%
Edad Media (Años)	40,03	35,50	39,07	40,74	42,36
Tasa de Paro	28,09%	25,45%	22,48%	23,18%	15,38%

# ANEXO III: FICHAS DE LAS INSTALACIONES DEPORTIVAS

40

**Nombre:** CAMPO DE FÚTBOL DE SAN AGUSTIN

**Localidad:** San Agustín


**IIDD MUNICIPAL**

**Dirección:** Calle Estadio, 18, 04717, San Agustín, El Ejido, Almería

**Titularidad:** PÚBLICA



## Campo de fútbol de San Agustín



### Sistema de Referencia de Coordenadas normalizado

Datum Geodésico	ETRS89		
Sistema de Coordenadas	Coordenadas Geográficas	Latitud:	Longitud:
Coordenadas	Geográficas	36.716073	-002.693594
	Coordenadas Proyectadas	X: 527363.87	Y: 4063419.92
	UTM HUSO 30		

### Dirección postal

**Dirección** CALLE ESTADIO 56  
**Provincia** ALMERIA  
**Municipio** EL EJIDO

### Información catastral

**Polígono** Referencia 7636801WF2673N  
**Parcela** catastral

### Enlace al mapa en la web

<http://www.juntadeandalucia.es/institutoestadisticaycartografia/youris/mzi>



### Bases cartográficas

- Ortofotografía Color de Andalucía 2016
- Cartografía catastral
- Viales y Portales CDAU

# ANEXO III: FICHAS DE LAS INSTALACIONES DEPORTIVAS

40

**Nombre:** CAMPO DE FÚTBOL DE SAN AGUSTIN

**Localidad:** San Agustín

**IIDD MUNICIPAL**

**Dirección:** Calle Estadio, 18, 04717, San Agustín, El Ejido, Almería

**Titularidad:** PÚBLICA

**Espacios**

**40.1. Campo de fútbol**



	Área de Estudio	Municipio	Provincia	Comunidad Autónoma	Nacional
status®	16.961€	17.941€	18.320€	21.796€	26.583€
Población Vinculada (Habitantes)	2.381	109.089	992.779	11.225.893	63.587.284
Población Residente (Habitantes)	1.923	88.096	706.672	8.379.820	46.572.132
Población Flotante (Habitantes)	458	20.993	286.107	2.846.073	17.015.152
Tasa de Población Flotante	23,83%	23,83%	41,85%	33,92%	35,13%
Edad Media (Años)	40,03	35,50	39,07	40,74	42,36
Tasa de Paro	28,09%	25,45%	22,48%	23,18%	15,38%

# ANEXO III: FICHAS DE LAS INSTALACIONES DEPORTIVAS

41

**Nombre:** CEIP SAN AGUSTIN

**Localidad:** San Agustín

IIDD ESCOLAR

**Dirección:** Calle Estadio, 18, 04717 San Agustín, El Ejido, Almería

**Titularidad:** PÚBLICA



## CEIP San Agustín



### Sistema de Referencia de Coordenadas normalizado

Datum Geodésico	ETRS89		
Sistema de Coordenadas	Coordenadas Geográficas	Latitud:	Longitud:
Coordenadas	Geográficas	36.716254	-002.692946
	Coordenadas Proyectadas	X: 527421.68	Y: 4063440.19
	UTM HUSO 30		

### Dirección postal

**Dirección** CALLE DEPOSITO 18  
**Provincia** ALMERIA  
**Municipio** EL EJIDO

### Información catastral

**Polígono** Referencia 7636002WF2673N  
**Parcela** catastral

### Enlace al mapa en la web

<http://www.juntadeandalucia.es/institutoestadisticaycartografia/yourIs/mz7>



### Bases cartográficas

- Ortofotografía Color de Andalucía 2016
- Cartografía catastral
- Viales y Portales CDAU

Salida gráfica generada mediante la herramienta del Sistema Estadístico y Cartográfico de Andalucía TELEGEO

**Enlace a mapa:**

<http://www.juntadeandalucia.es/institutoestadisticaycartografia/yourIs/mz7>

# ANEXO III: FICHAS DE LAS INSTALACIONES DEPORTIVAS

41

**Nombre:** CEIP SAN AGUSTIN

**Localidad:** San Agustín

**IIDD ESCOLAR**

**Dirección:** Calle Estadio, 18, 04717 San Agustín, El Ejido, Almería

**Titularidad:** PÚBLICA

**Espacios**

**41.1. Pista polideportiva descubierta**



	Área de Estudio	Municipio	Provincia	Comunidad Autónoma	Nacional
status®	16.961€	17.941€	18.320€	21.796€	26.583€
Población Vinculada (Habitantes)	2.381	109.089	992.779	11.225.893	63.587.284
Población Residente (Habitantes)	1.923	88.096	706.672	8.379.820	46.572.132
Población Flotante (Habitantes)	458	20.993	286.107	2.846.073	17.015.152
Tasa de Población Flotante	23,83%	23,83%	41,85%	33,92%	35,13%
Edad Media (Años)	40,03	35,50	39,07	40,74	42,36
Tasa de Paro	28,09%	25,45%	22,48%	23,18%	15,38%

# ANEXO III: FICHAS DE LAS INSTALACIONES DEPORTIVAS

42

**Nombre:** ZONA DEPORTIVA LAS PALOMAS (CAMPO DE TIRO)

**Localidad:** Pampanico

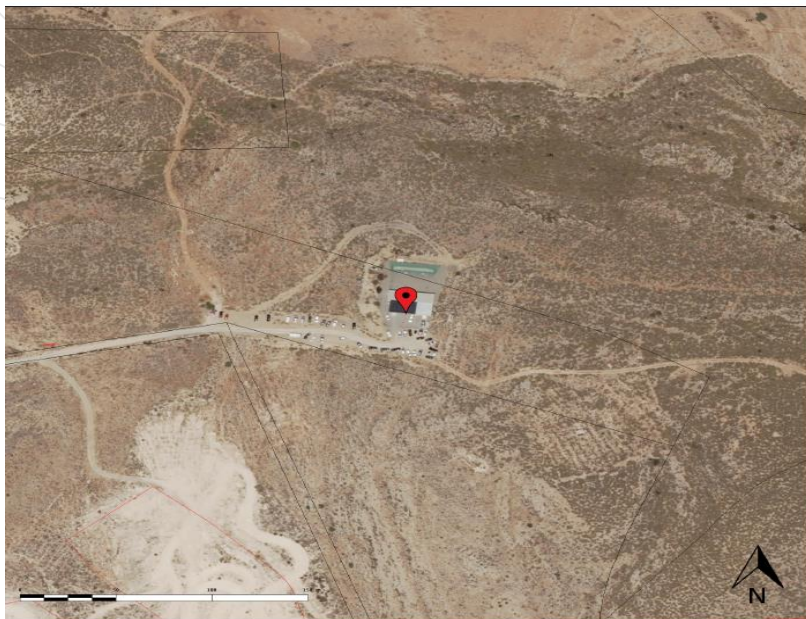
**Dirección:** Pasaje Las Palomas, S/N, Pampanico, El Ejido, Almería

IIDD MUNICIPAL

**Titularidad:** PÚBLICA



## Zona Deportiva Las Palomas (Campo de Tiro)



Sistema de Referencia de Coordenadas normalizado			
Datum Geodésico	ETRS89		
Sistema de Coordenadas	Coordenadas Geográficas	Latitud:	Longitud:
Coordenadas	Geográficas	36.800130	-002.840972
	Coordenadas X:	Y:	
	Proyectadas	514186.64	4072712.31
	UTM HUSO	30	

### Dirección postal

Dirección  
Provincia **ALMERIA**  
Municipio **EL EJIDO**

### Información catastral

Polígono **6** Referencia **04104A00600282**  
Parcela **282** catastral

### Enlace al mapa en la web

<http://www.juntadeandalucia.es/institutoestadisticaycartografia/yourIs/mz6>



### Bases cartográficas

- Ortofotografía Color de Andalucía 2016
- Cartografía catastral
- Viales y Portales CDAU

**Enlace a mapa:**  
<http://www.juntadeandalucia.es/institutoestadisticaycartografia/yourIs/mz6>

# ANEXO III: FICHAS DE LAS INSTALACIONES DEPORTIVAS

42

**Nombre:** ZONA DEPORTIVA LAS PALOMAS (CAMPO DE TIRO)

**Localidad:** Pampanico

**Dirección:** Pasaje Las Palomas, S/N, Pampanico, El Ejido, Almería

IIDD MUNICIPAL

**Titularidad:** PÚBLICA

**Espacios**

**42.1. Tiro olímpico**



	Área de Estudio	Municipio	Provincia	Comunidad Autónoma	Nacional
status®	17.993€	17.941€	18.320€	21.796€	26.583€
Población Vinculada (Habitantes)	900	109.089	992.779	11.225.893	63.587.284
Población Residente (Habitantes)	727	88.096	706.672	8.379.820	46.572.132
Población Flotante (Habitantes)	173	20.993	286.107	2.846.073	17.015.152
Tasa de Población Flotante	23,83%	23,83%	41,85%	33,92%	35,13%
Edad Media (Años)	36,55	35,50	39,07	40,74	42,36
Tasa de Paro	30,16%	25,45%	22,48%	23,18%	15,38%

# ANEXO III: FICHAS DE LAS INSTALACIONES DEPORTIVAS

43

**Nombre:** PISTA POLIDEPORTIVA DE PAMPANICO

**Localidad:** Pampanico

IIDD MUNICIPAL

**Dirección:** Calle Parral, Pampanico, El Ejido, Almería

**Titularidad:** PÚBLICA



## Pista Polideportiva de Pampanico



### Sistema de Referencia de Coordenadas normalizado

Datum Geodésico	ETRS89	
Sistema de Coordenadas	Coordenadas Geográficas	Latitud: 36.790775 Longitud: -002.844922
Coordenadas	Coordenadas Proyectadas UTM HUSO 30	X: 513835.95 Y: 4071673.98

### Dirección postal

**Dirección** CALLE PARRAL 14  
**Provincia** ALMERIA  
**Municipio** EL EJIDO

### Información catastral

**Polígono** Referencia 3919401WF1731N  
**Parcela** catastral

### Enlace al mapa en la web

<http://www.juntadeandalucia.es/institutodeestadisticaycartografia/yourIs/mz5>



### Bases cartográficas

- Ortofotografía Color de Andalucía 2016
- Cartografía catastral
- Viales y Portales CDAU

# ANEXO III: FICHAS DE LAS INSTALACIONES DEPORTIVAS

43

**Nombre:** PISTA POLIDEPORTIVA DE PAMPANICO

**Dirección:** Calle Parral, Pampanico, El Ejido, Almería

**Localidad:** Pampanico

**IIDD MUNICIPAL**

**Titularidad:** PÚBLICA

**Espacios**

**43.1.** Pista polideportiva descubierta



	Área de Estudio	Municipio	Provincia	Comunidad Autónoma	Nacional
status®	17.993€	17.941€	18.320€	21.796€	26.583€
Población Vinculada (Habitantes)	900	109.089	992.779	11.225.893	63.587.284
Población Residente (Habitantes)	727	88.096	706.672	8.379.820	46.572.132
Población Flotante (Habitantes)	173	20.993	286.107	2.846.073	17.015.152
Tasa de Población Flotante	23,83%	23,83%	41,85%	33,92%	35,13%
Edad Media (Años)	36,55	35,50	39,07	40,74	42,36
Tasa de Paro	30,16%	25,45%	22,48%	23,18%	15,38%

# ANEXO III: FICHAS DE LAS INSTALACIONES DEPORTIVAS

44

**Nombre:** CEIP PUNTA ENTINAS

**Localidad:** Pampanico

IIDD ESCOLAR

**Dirección:** Lugar Barrio Carpinteros, S/N, 04715, El Ejido, Almería

**Titularidad:** PÚBLICA



## CEIP Punta Entinas



Sistema de Referencia de Coordenadas normalizado			
Datum Geodésico	ETRS89		
Sistema de Coordenadas	Coordenadas Geográficas	Latitud:	Longitud:
Coordenadas	Geográficas	36.783695	-002.834335
	Coordenadas Proyectadas	X:	Y:
	UTM HUSO 30	514781.87	4070890.19

**Dirección postal**  
Dirección CAMINO DEL AYUDANTE 220  
Provincia ALMERIA  
Municipio EL EJIDO

**Información catastral**  
Poligono Referencia 4811102WF1741S  
Parcela catastral

**Enlace al mapa en la web**  
<http://www.juntadeandalucia.es/institutodeestadisticaycartografia/yourIs/mz4>



- Bases cartográficas**
- Ortofotografía Color de Andalucía 2016
  - Cartografía catastral
  - Viales y Portales CDAU

**Enlace a mapa:**  
<http://www.juntadeandalucia.es/institutodeestadisticaycartografia/yourIs/mz4>

# ANEXO III: FICHAS DE LAS INSTALACIONES DEPORTIVAS

44

**Nombre:** CEIP PUNTA ENTINAS

**Localidad:** Pampanico

IIDD ESCOLAR

**Dirección:** Lugar Barrio Carpinteros, S/N, 04715, El Ejido, Almería

**Titularidad:** PÚBLICA

**Espacios**

**44.1. Pista polideportiva descubierta**



	Área de Estudio	Municipio	Provincia	Comunidad Autónoma	Nacional
status®	18.964€	17.941€	18.320€	21.796€	26.583€
Población Vinculada (Habitantes)	19.216	109.089	992.779	11.225.893	63.587.284
Población Residente (Habitantes)	15.518	88.096	706.672	8.379.820	46.572.132
Población Flotante (Habitantes)	3.698	20.993	286.107	2.846.073	17.015.152
Tasa de Población Flotante	23,83%	23,83%	41,85%	33,92%	35,13%
Edad Media (Años)	41,89	35,50	39,07	40,74	42,36
Tasa de Paro	22,89%	25,45%	22,48%	23,18%	15,38%

# ANEXO III: FICHAS DE LAS INSTALACIONES DEPORTIVAS

45

**Nombre:** CEIP ARTERO PEREZ

**Localidad:** Pampanico

IIDD ESCOLAR

**Dirección:** Paraje Cuatro Vientos, 122, 04715, El Ejido, Almería

**Titularidad:** PÚBLICA



## CEIP Artero Pérez



### Sistema de Referencia de Coordenadas normalizado

Datum Geodésico	ETRS89	
Sistema de Coordenadas	Latitud:	Longitud:
Coordenadas Geográficas	36.766230	-002.848264
Coordenadas Proyectadas	X:	Y:
UTM HUSO 30	513542.10	4068950.75

### Dirección postal

**Dirección** CAMINO VACIA COSTALES 88  
**Provincia** ALMERIA  
**Municipio** EL EJIDO

### Información catastral

**Polígono** Referencia 000901200WF16G  
**Parcela** catastral

### Enlace al mapa en la web

<http://www.juntadeandalucia.es/institutoestadisticaycartografia/youris/mz3>



### Bases cartográficas

- Ortofotografía Color de Andalucía 2016
- Cartografía catastral
- Viales y Portales CDAU

Salida gráfica generada mediante la herramienta del Sistema Estadístico y Cartográfico de Andalucía TELEGEO

**Enlace a mapa:**

<http://www.juntadeandalucia.es/institutoestadisticaycartografia/youris/mz3>

# ANEXO III: FICHAS DE LAS INSTALACIONES DEPORTIVAS

45

**Nombre:** CEIP ARTERO PEREZ

**Localidad:** Pampanico

IIDD ESCOLAR

**Dirección:** Paraje Cuatro Vientos, 122, 04715, El Ejido, Almería

**Titularidad:** PÚBLICA

## Espacios

45.1. Pista polideportiva descubierta (2)



	Área de Estudio	Municipio	Provincia	Comunidad Autónoma	Nacional
status®	17.608€	17.941€	18.320€	21.796€	26.583€
Población Vinculada (Habitantes)	8.739	109.089	992.779	11.225.893	63.587.284
Población Residente (Habitantes)	7.057	88.096	706.672	8.379.820	46.572.132
Población Flotante (Habitantes)	1.682	20.993	286.107	2.846.073	17.015.152
Tasa de Población Flotante	23,83%	23,83%	41,85%	33,92%	35,13%
Edad Media (Años)	43,82	35,50	39,07	40,74	42,36
Tasa de Paro	32,54%	25,45%	22,48%	23,18%	15,38%

# ANEXO III: FICHAS DE LAS INSTALACIONES DEPORTIVAS

46

**Nombre:** PABELLÓN MUNICIPAL STA. MARIA DEL AGUILA

**Localidad:** Sta. María del Águila

**Dirección:** Calle Lisboa, S/N, 04710, El Ejido, Almería

IIDD MUNICIPAL

**Titularidad:** PÚBLICA



## Pabellón Municipal Santa María del Águila



### Sistema de Referencia de Coordenadas normalizado

Datum Geodésico	ETRS89		
Sistema de Coordenadas	Coordenadas Geográficas	Latitud:	Longitud:
Coordenadas	Geográficas	36.785168	-002.771960
	Coordenadas Proyectadas	X:	Y:
	UTM HUSO 30	520347.06	4071065.04

### Dirección postal

**Dirección** CALLE LISBOA 48  
**Provincia** ALMERIA  
**Municipio** EL EJIDO

### Información catastral

**Poligono** Referencia 0515701WF2701N  
**Parcela** catastral

### Enlace al mapa en la web

<http://www.juntadeandalucia.es/institutoestadisticaycartografia/yourIs/mz1>



### Bases cartográficas

- Ortofotografía Color de Andalucía 2016
- Cartografía catastral
- Viales y Portales CDAU

Salida gráfica generada mediante la herramienta del Sistema Estadístico y Cartográfico de Andalucía TELEGEO

**Enlace a mapa:**  
<http://www.juntadeandalucia.es/institutoestadisticaycartografia/yourIs/mz1>

# ANEXO III: FICHAS DE LAS INSTALACIONES DEPORTIVAS

46

**Nombre:** PABELLÓN MUNICIPAL STA. MARIA DEL AGUILA

**Localidad:** Sta. María del Águila

**Dirección:** Calle Lisboa, S/N, 04710, El Ejido, Almería

IIDD MUNICIPAL

**Titularidad:** PÚBLICA

## Espacios

- 46.1. Pista polideportiva cubierta
- 46.2. Sala polivalente
- 46.3. Gimnasio



	Área de Estudio	Municipio	Provincia	Comunidad Autónoma	Nacional
status®	16.861€	17.941€	18.320€	21.796€	26.583€
Población Vinculada (Habitantes)	10.864	109.089	992.779	11.225.893	63.587.284
Población Residente (Habitantes)	8.773	88.096	706.672	8.379.820	46.572.132
Población Flotante (Habitantes)	2.091	20.993	286.107	2.846.073	17.015.152
Tasa de Población Flotante	23,83%	23,83%	41,85%	33,92%	35,13%
Edad Media (Años)	40,47	35,50	39,07	40,74	42,36
Tasa de Paro	22,05%	25,45%	22,48%	23,18%	15,38%

# ANEXO III: FICHAS DE LAS INSTALACIONES DEPORTIVAS

47

**Nombre:** CAMPO FÚTBOL MUNICIPAL STA.MARIA DEL AGUILA    **Localidad:** Sta. María del Águila


**Dirección:** Calle Álvarez de Sotomayor, S/N, El Ejido, Almería

IIDD MUNICIPAL

**Titularidad:** PÚBLICA



## Campo Fútbol Municipal Santa María del Águila



### Sistema de Referencia de Coordenadas normalizado

Datum Geodésico	ETRS89	
Sistema de Coordenadas	Coordenadas Geográficas	Latitud: 36.785989    Longitud: -002.769753
Coordenadas	Coordenadas Proyectadas	X: 520543.76    Y: 4071156.58
	UTM HUSO 30	

### Dirección postal

**Dirección** CALLE GENERALIFE 99  
**Provincia** ALMERIA  
**Municipio** EL EJIDO

### Información catastral

**Polígono** 0                      **Referencia** 0712205WF2701S  
**Parcela** 0                        **catastral**

### Enlace al mapa en la web

<http://www.juntadeandalucia.es/institutodeestadisticaycartografia/yourls/myz>



### Bases cartográficas

- Ortofotografía Color de Andalucía 2016
- Cartografía catastral
- Viales y Portales CDAU

Salida gráfica generada mediante la herramienta del Sistema Estadístico y Cartográfico de Andalucía TELEGEO

**Enlace a mapa:**  
<http://www.juntadeandalucia.es/institutodeestadisticaycartografia/yourls/myz>

# ANEXO III: FICHAS DE LAS INSTALACIONES DEPORTIVAS

47

**Nombre:** CAMPO FÚTBOL MUNICIPAL STA.MARIA DEL AGUILA **Localidad:** Sta. María del Águila

**Dirección:** Calle Álvarez de Sotomayor, S/N, El Ejido, Almería

IIDD MUNICIPAL

**Titularidad:** PÚBLICA



## Espacios

- 47.1. Campo de fútbol
- 47.1. Sala Polivalente (4)



	Área de Estudio	Municipio	Provincia	Comunidad Autónoma	Nacional
status®	16.861€	17.941€	18.320€	21.796€	26.583€
Población Vinculada (Habitantes)	10.864	109.089	992.779	11.225.893	63.587.284
Población Residente (Habitantes)	8.773	88.096	706.672	8.379.820	46.572.132
Población Flotante (Habitantes)	2.091	20.993	286.107	2.846.073	17.015.152
Tasa de Población Flotante	23,83%	23,83%	41,85%	33,92%	35,13%
Edad Media (Años)	40,47	35,50	39,07	40,74	42,36
Tasa de Paro	22,05%	25,45%	22,48%	23,18%	15,38%

# ANEXO III: FICHAS DE LAS INSTALACIONES DEPORTIVAS

48

**Nombre:** PISTA MUNIC. DE PETANCA STA.MARIA DEL AGUILA

**Localidad:** Sta. María del Águila

**Dirección:** Av. País Vasco, S/N, 04710, El Ejido, Almería

IIDD MUNICIPAL

**Titularidad:** PÚBLICA



## Pista Municipal de Petanca Santa María del Águila



<b>Sistema de Referencia de Coordenadas normalizado</b>			
Datum Geodésico		ETRS89	
Sistema de	Coordenadas	Latitud:	Longitud:
Coordenadas	Geográficas	36.782118	-002.778142
	Coordenadas	X:	Y:
	Proyectadas	519796.25	4070725.41
	Parcela	UTM HUSO 30	

### Dirección postal

Dirección AVENIDA PAIS VASCO 44

Provincia ALMERIA

Municipio EL EJIDO

### Información catastral

Poligono Referencia 9809003WF1790N

Parcela catastral

### Enlace al mapa en la web

<http://www.juntadeandalucia.es/institutoestadisticaycartografia/youris/myx>



### Bases cartográficas

- Ortofotografía Color de Andalucía 2016
- Cartografía catastral
- Viales y Portales CDAU

**Enlace a mapa:**  
<http://www.juntadeandalucia.es/institutoestadisticaycartografia/youris/myx>

# ANEXO III: FICHAS DE LAS INSTALACIONES DEPORTIVAS

48

**Nombre:** PISTA MUNIC. DE PETANCA STA.MARIA DEL AGUILA

**Localidad:** Sta. María del Águila


**Dirección:** Av. País Vasco, S/N, 04710, El Ejido, Almería

IIDD MUNICIPAL

**Titularidad:** PÚBLICA

**Espacios**

**48.1.** Pista de petanca



	Área de Estudio	Municipio	Provincia	Comunidad Autónoma	Nacional
status®	16.869€	17.941€	18.320€	21.796€	26.583€
Población Vinculada (Habitantes)	11.328	109.089	992.779	11.225.893	63.587.284
Población Residente (Habitantes)	9.148	88.096	706.672	8.379.820	46.572.132
Población Flotante (Habitantes)	2.180	20.993	286.107	2.846.073	17.015.152
Tasa de Población Flotante	23,83%	23,83%	41,85%	33,92%	35,13%
Edad Media (Años)	40,56	35,50	39,07	40,74	42,36
Tasa de Paro	22,25%	25,45%	22,48%	23,18%	15,38%

# ANEXO III: FICHAS DE LAS INSTALACIONES DEPORTIVAS

49

**Nombre:** IES SANTA MARIA DEL AGUILA

**Localidad:** Sta. María del Águila

IIDD ESCOLAR

**Dirección:** Calle Lisboa, 50, 04710, El Ejido, Almería

**Titularidad:** PÚBLICA



## IES Santa María del Águila



### Sistema de Referencia de Coordenadas normalizado

Datum Geodésico	ETRS89	
Sistema de Coordenadas	Latitud:	Longitud:
Coordenadas Geográficas	36.785909	-002.771734
Coordenadas Proyectadas	X:	Y:
UTM HUSO 30	520367.03	4071147.28

### Dirección postal

**Dirección** CALLE LISBOA 50  
**Provincia** ALMERIA  
**Municipio** EL EJIDO

### Información catastral

**Polígono** Referencia 0515702WF2701N  
**Parcela** catastral

### Enlace al mapa en la web

<http://www.juntadeandalucia.es/institutodeestadisticaycartografia/youris/myv>



### Bases cartográficas

- Ortofotografía Color de Andalucía 2016
- Cartografía catastral
- Viales y Portales CDAU

Salida gráfica generada mediante la herramienta del Sistema Estadístico y Cartográfico de Andalucía TELEGEO

**Enlace a mapa:**  
<http://www.juntadeandalucia.es/institutodeestadisticaycartografia/youris/myv>

# ANEXO III: FICHAS DE LAS INSTALACIONES DEPORTIVAS

49

**Nombre:** IES SANTA MARIA DEL AGUILA

**Dirección:** Calle Lisboa, 50, 04710, El Ejido, Almería

**Localidad:** Sta. María del Águila

**IIDD ESCOLAR**

**Titularidad:** PÚBLICA



## Espacios

- 49.1. Pista polideportiva descubierta
- 49.2. Pista de fútbol sala
- 49.3. Gimnasio



	Área de Estudio	Municipio	Provincia	Comunidad Autónoma	Nacional
status®	16.861€	17.941€	18.320€	21.796€	26.583€
Población Vinculada (Habitantes)	10.864	109.089	992.779	11.225.893	63.587.284
Población Residente (Habitantes)	8.773	88.096	706.672	8.379.820	46.572.132
Población Flotante (Habitantes)	2.091	20.993	286.107	2.846.073	17.015.152
Tasa de Población Flotante	23,83%	23,83%	41,85%	33,92%	35,13%
Edad Media (Años)	40,47	35,50	39,07	40,74	42,36
Tasa de Paro	22,05%	25,45%	22,48%	23,18%	15,38%

# ANEXO III: FICHAS DE LAS INSTALACIONES DEPORTIVAS

50

**Nombre:** CEIP ANDALUCIA

**Localidad:** Sta. María del Águila

IIDD ESCOLAR

**Dirección:** Calle Jesús Alferez, 0, 04710, El Ejido, Almería

**Titularidad:** PÚBLICA



## CEIP Andalucía



### Sistema de Referencia de Coordenadas normalizado

Datum Geodésico	ETRS89		
Sistema de Coordenadas	Coordenadas Geográficas	Latitud:	Longitud:
Coordenadas	Geográficas	36.780780	-002.776569
	Coordenadas Projectadas	X:	Y:
	UTM HUSO 30	519936.95	4070577.31

### Dirección postal

**Dirección** CALLE JESUS ALFEREZ 23  
**Provincia** ALMERIA  
**Municipio** EL EJIDO

### Información catastral

**Polígono** Referencia 0007901WF2700N  
**Parcela** catastral

### Enlace al mapa en la web

<http://www.juntadeandalucia.es/institutoestadisticaycartografia/yourls/myt>



### Bases cartográficas

- Ortofotografía Color de Andalucía 2016
- Cartografía catastral
- Viales y Portales CDAU

**Enlace a mapa:**  
<http://www.juntadeandalucia.es/institutoestadisticaycartografia/yourls/myt>

# ANEXO III: FICHAS DE LAS INSTALACIONES DEPORTIVAS

50

**Nombre:** CEIP ANDALUCIA

**Dirección:** Calle Jesús Alférez, 0, 04710, El Ejido, Almería

**Localidad:** Sta. María del Águila

**IIDD ESCOLAR**

**Titularidad:** PÚBLICA

**Espacios**

**50.1. Pista polideportiva descubierta**



	Área de Estudio	Municipio	Provincia	Comunidad Autónoma	Nacional
status®	16.868€	17.941€	18.320€	21.796€	26.583€
Población Vinculada (Habitantes)	11.318	109.089	992.779	11.225.893	63.587.284
Población Residente (Habitantes)	9.140	88.096	706.672	8.379.820	46.572.132
Población Flotante (Habitantes)	2.178	20.993	286.107	2.846.073	17.015.152
Tasa de Población Flotante	23,83%	23,83%	41,85%	33,92%	35,13%
Edad Media (Años)	40,56	35,50	39,07	40,74	42,36
Tasa de Paro	22,26%	25,45%	22,48%	23,18%	15,38%

# ANEXO III: FICHAS DE LAS INSTALACIONES DEPORTIVAS

51

**Nombre:** CEIP JESÚS DE PERCEVAL

**Localidad:** Sta. María del Águila


IIDD ESCOLAR

**Dirección:** Calle Rafael Alberti, 19, 04710, El Ejido, Almería

**Titularidad:** PÚBLICA



## CEIP Jesús de Perceval



### Sistema de Referencia de Coordenadas normalizado

Datum Geodésico	ETRS89		
Sistema de Coordenadas	Geográficas	Latitud:	Longitud:
Coordenadas Geográficas	36.778864	-002.767424	
Coordenadas Proyectadas	X: 520753.49	Y: 4070366.71	
UTM HUSO 30			

### Dirección postal

**Dirección** CALLE RAFAEL ALBERTI 19  
**Provincia** ALMERIA  
**Municipio** EL EJIDO

### Información catastral

**Polígono** Referencia 0906701WF2700N  
**Parcela** catastral

### Enlace al mapa en la web

<http://www.juntadeandalucia.es/institutoestadisticaycartografia/yourls/myr>



### Bases cartográficas

- Ortofotografía Color de Andalucía 2016
- Cartografía catastral
- Viales y Portales CDAU

# ANEXO III: FICHAS DE LAS INSTALACIONES DEPORTIVAS

51

**Nombre:** CEIP JESÚS DE PERCEVAL

**Localidad:** Sta. María del Águila

**IIDD ESCOLAR**

**Dirección:** Calle Rafael Alberti, 19, 04710, El Ejido, Almería

**Titularidad:** PÚBLICA



## Espacios

**51.1. Pista polideportiva descubierta (2)**



	Área de Estudio	Municipio	Provincia	Comunidad Autónoma	Nacional
status®	16.450€	17.941€	18.320€	21.796€	26.583€
Población Vinculada (Habitantes)	12.392	109.089	992.779	11.225.893	63.587.284
Población Residente (Habitantes)	10.007	88.096	706.672	8.379.820	46.572.132
Población Flotante (Habitantes)	2.385	20.993	286.107	2.846.073	17.015.152
Tasa de Población Flotante	23,83%	23,83%	41,85%	33,92%	35,13%
Edad Media (Años)	39,87	35,50	39,07	40,74	42,36
Tasa de Paro	24,03%	25,45%	22,48%	23,18%	15,38%

# ANEXO III: FICHAS DE LAS INSTALACIONES DEPORTIVAS

52

**Nombre:** CEIP SANTA MARIA DEL ÁGUILA

**Localidad:** Sta. María del Águila

IIDD ESCOLAR

**Dirección:** Calle Manuel de Falla, 7, 04710, El Ejido, Almería

**Titularidad:** PÚBLICA



## CEIP Santa María del Águila



### Sistema de Referencia de Coordenadas normalizado

Datum Geodésico	ETRS89		
Sistema de Coordenadas	Coordenadas Geográficas	Latitud:	Longitud:
Coordenadas	Geográficas	36.783929	-002.776642
	Coordenadas Proyectadas	X:	Y:
	UTM HUSO 30	519929.62	4070926.61

### Dirección postal

**Dirección** CALLE MANUEL DE FALLA 7  
**Provincia** ALMERIA  
**Municipio** EL EJIDO

### Información catastral

**Polígono** Referencia 0012304WF2701S  
**Parcela** catastral

### Enlace al mapa en la web

<http://www.juntadeandalucia.es/institutoestadisticaycartografia/yourls/myp>



### Bases cartográficas

- Ortofotografía Color de Andalucía 2016
- Cartografía catastral
- Viales y Portales CDAU

Salida gráfica generada mediante la herramienta del Sistema Estadístico y Cartográfico de Andalucía TELEGEO

**Enlace a mapa:**  
<http://www.juntadeandalucia.es/institutoestadisticaycartografia/yourls/myp>

# ANEXO III: FICHAS DE LAS INSTALACIONES DEPORTIVAS

52


**Nombre:** CEIP SANTA MARIA DEL ÁGUILA

**Localidad:** Sta. María del Águila

IIDD ESCOLAR

**Dirección:** Calle Manuel de Falla, 7, 04710, El Ejido, Almería

**Titularidad:** PÚBLICA



## Espacios

52.1. Pista polideportiva descubierta (2)



	Área de Estudio	Municipio	Provincia	Comunidad Autónoma	Nacional
status®	16.867€	17.941€	18.320€	21.796€	26.583€
Población Vinculada (Habitantes)	10.904	109.089	992.779	11.225.893	63.587.284
Población Residente (Habitantes)	8.806	88.096	706.672	8.379.820	46.572.132
Población Flotante (Habitantes)	2.098	20.993	286.107	2.846.073	17.015.152
Tasa de Población Flotante	23,83%	23,83%	41,85%	33,92%	35,13%
Edad Media (Años)	40,48	35,50	39,07	40,74	42,36
Tasa de Paro	22,05%	25,45%	22,48%	23,18%	15,38%



## **ANEXO III:**

# **TABLAS DE REGISTRO DE CALIDAD AMBIENTAL Y OPTIMIZACIÓN DE LAS INSTALACIONES DEPORTIVAS**

# ANEXO IV: 1. PISCINA MUNICIPAL CUBIERTA DE EL EJIDO: NEXA FIT

## 1. PLANIFICACIÓN:

Criterios	Se cumple	No se cumple	No procede	Puntuación
<b>PLANTEAMIENTO</b>				
Proporcionalidad del equipamiento en relación con la demanda: programa funcional, aforo, dimensiones, etc.	X			5
Prioridad de reutilización o rehabilitación de instalaciones preexistentes sobre nuevas construcciones.	X			5
Opción ambientalmente más favorable entre la multifuncionalidad de la instalación o la función única.	X			5
Idoneidad de la capacidad de acogida del entorno y de la instalación, considerando variables ambientales y de satisfacción personal.	X			5
<b>Extra:</b>				
Sensibilizar y concienciar a trabajadores y usuarios sobre el ahorro de suministros mediante cartelería y formación específica.		X		1
Desarrollo de planes de mantenimiento preventivo y correctivo en fontanería, electricidad y maquinaria.	X			5
Sustituir césped natural por césped artificial.			X	

Criterios	Se cumple	No se cumple	No procede	Puntuación
<b>TERRITORIO/EMPLAZAMIENTO</b>				
Compatibilidad urbanística y con el Modelo Territorial de Andalucía.	X			5
Adecuación paisajística de la instalación con el entorno natural o urbano y, en su caso, relación visual con el patrimonio cultural.	X			5
Compatibilidad con los objetivos de conservación de los espacios naturales protegidos.	X			5
Optimización de la movilidad, disponibilidad de transporte colectivo y dotaciones para el no motorizado.	X			5
<b>Extra:</b>				
Orientación adecuada de la instalación.	X			5
Fomento de la movilidad sostenible, mediante el desarrollo de carril bici.	X			5
Aparcamiento de bicicletas.	X			5

## ANEXO IV: 1. PISCINA MUNICIPAL CUBIERTA DE EL EJIDO: NEXA FIT

### 2. INSTALACIÓN:

Criterios	Se cumple	No se cumple	No procede	Puntuación
<b>MATERIALES</b>				
Uso de materiales ambientalmente compatibles. Opción de materiales reciclados y reciclables.	X			3
<b>Extra:</b>				
Aplica criterios medioambientales en suministro de materiales de mantenimiento: fontanería, electricidad...	X			3
Tiene digitalizada la información para la reducción del consumo de papel: web, RRSS, registro y gestión digital...	X			5
Compra papel reciclado o, en su defecto, papel con el sello FSC o PEFC.	X			5
Compra de tóner y cartuchos de impresión reciclados.	X			5
Pone a la vista carteles, etiquetas u otros distintivos donde se especifiquen las correctas normas de manipulación de productos químicos.	X			5
Habilita un espacio para el almacenamiento de residuos peligrosos y la contratación de un gestor autorizado para su retirada.	X			5
Usa productos de limpieza ecológicos.	X			5

Criterios	Se cumple	No se cumple	No procede	Puntuación
<b>MATERIALES</b>				
<b>Extra:</b>				
Usa dispensadores por goteo para productos líquidos.	X			5
Compra grandes cantidades de material para evitar el exceso de envoltorios y envases.	X			5

## ANEXO IV: 1. PISCINA MUNICIPAL CUBIERTA DE EL EJIDO: NEXA FIT

Criterios	Se cumple	No se cumple	No procede	Puntuación
<b>ENERGÍA</b>				
Ecoeficiencia o características bioclimáticas de la instalación.	X			5
Utilización de sistemas de energía renovable.	X			5
Uso de sistemas o instalaciones de reducción del consumo de energía y mejora del rendimiento energético.	X			5
<b>Extra:</b>				
Usa energías renovables para calentar agua sanitaria y piscinas de invierno.	X			5
Usa energías renovables y encaminadas a la reducción del consumo energético.	X			5
Aprovecha de la luz natural.	X			3
Tiene planificado el cuadro eléctrico en función de los espacios y usos previstos en cada sector.	X			3
Control de encendido/apagado limitado al propio personal.	X			5
Tiene sensores de iluminación.	X			3

Criterios	Se cumple	No se cumple	No procede	Puntuación
<b>ENERGÍA</b>				
<b>Extra:</b>				
Tiene luminarias, lámparas de bajo consumo y máxima clasificación energética.	X			5
Tiene en cuenta el consumo de los nuevos equipos a la hora de comprar: maquinaria, vending, climatización...	X			4
Revisa el aislamiento térmico de la instalación.	X			5
Revisa el aislamiento acústico de la instalación.	X			5
Incluye doble acristalamiento en ventanas o instalar puertas de paso entre diferentes zonas.	X			3
Utiliza termostatos independientes en las diferentes estancias.	X			5
Tiene planificados los periodos de mayor y menos uso, de forma manual o domótica.		X		1
Cubre la lámina de agua caliente de los vasos con mantas térmicas.		X		1
Tiene cerrados o aislados los DRE (depósitos regulación de equilibrio) o vasos de compensación.	X			5
Tiene aislamientos en las tuberías, intercambiadores, bombas y bocas acumuladoras de la instalación.	X			2

## ANEXO IV: 1. PISCINA MUNICIPAL CUBIERTA DE EL EJIDO: NEXA FIT

Criterios	Se cumple	No se cumple	No procede	Puntuación
<b>AGUA</b>				
Uso de sistemas de captación y reducción del consumo de agua.		X		1
Gestión de zonas ajardinadas. Sistemas de riego de bajo consumo.			X	
<b>Extra:</b>				
Tiene un plan de prevención y corrección de fugas.	X			5
Tiene limitadores de presión, difusores y temporizadores, en grifería y duchas.	X			5
Tiene limitadores de descargas en WC. La descarga máxima no podrá superar los 6 litros.	X			5
Aprovecha el agua procedente del vaso de la piscina en las operaciones de vaciado o en los reboses.		X		1
Estudia la posibilidad de crear, o tiene, aljibes u otros mecanismos de recogida de agua de lluvia para regadío.		X		1
Tiene temporalizadas las bombas de recirculación de piscina.		X		1

Criterios	Se cumple	No se cumple	No procede	Puntuación
<b>CONTAMINACIÓN</b>				
Sistemas de reducción de la contaminación lumínica.	X			5
Sistemas de reducción de la contaminación acústica.	X			5
<b>Extra:</b>				
Utiliza calderas que presenten menor emisión de gases de combustión (por ejemplo, gas natural).	X			5
Utiliza productos con bajo contenido de sustancias tóxicas o/y contar con certificación ambiental en los productos de mantenimiento y limpieza.	X			5
Utiliza ozono / UV dentro del sistema de desinfección de la piscina.		X		1
Usa herbicidas y pesticidas no tóxicos, ecológicos.			X	
Emplea especies vegetales adecuadas y más resistentes a los ataques.			X	

## ANEXO IV: 1. PISCINA MUNICIPAL CUBIERTA DE EL EJIDO: NEXA FIT

Criterios	Se cumple	No se cumple	No procede	Puntuación
<b>GESTIÓN DE RESIDUOS</b>				
Sistemas de tratamiento de residuos y vertidos.	X			5
<b>Extra:</b>				
Mantiene los productos químicos e higiénicos sanitarios separados dentro de cubetas.	X			5
Dispone de papeleras clasificadoras para restos: envases y papel y cartón.	X			4
Cuenta con un contenedor específico, de los servicios municipales, para restos de poda y siega y su retirada periódica.			X	
Cuenta con distintos tipos de contenedores municipales de residuos generales para cubrir las necesidades del centro deportivo.			X	
Gestiona los residuos que los servicios de limpieza se encargan de retirar.	X			5
Tiene habilitado un espacio para el almacenamiento de residuos peligrosos, y contratar un gestor autorizado para su retirada.	X			5
Realiza una correcta separación y gestión de los residuos: orgánicos, envases, plástico, papel y cartón, y tóner y cartuchos de impresión a través de un gestor autorizado.	X			5

## ANEXO IV: 2. ESTADIO MUNICIPAL SANTO DOMINGO

### 1. PLANIFICACIÓN:

Criterios	Se cumple	No se cumple	No procede	Puntuación
<b>PLANTEAMIENTO</b>				
Proporcionalidad del equipamiento en relación con la demanda: programa funcional, aforo, dimensiones, etc.	X			5
Prioridad de reutilización o rehabilitación de instalaciones preexistentes sobre nuevas construcciones.	X			5
Opción ambientalmente más favorable entre la multifuncionalidad de la instalación o la función única.	X			5
Idoneidad de la capacidad de acogida del entorno y de la instalación, considerando variables ambientales y de satisfacción personal.	X			5
<b>Extra:</b>				
Sensibilizar y concienciar a trabajadores y usuarios sobre el ahorro de suministros mediante cartelería y formación específica.		X		1
Desarrollo de planes de mantenimiento preventivo y correctivo en fontanería, electricidad y maquinaria.	X			3
Sustituir césped natural por césped artificial.		X		1

Criterios	Se cumple	No se cumple	No procede	Puntuación
<b>TERRITORIO/EMPLAZAMIENTO</b>				
Compatibilidad urbanística y con el Modelo Territorial de Andalucía.	X			5
Adecuación paisajística de la instalación con el entorno natural o urbano y, en su caso, relación visual con el patrimonio cultural.	X			5
Compatibilidad con los objetivos de conservación de los espacios naturales protegidos.	X			3
Optimización de la movilidad, disponibilidad de transporte colectivo y dotaciones para el no motorizado.	X			5
<b>Extra:</b>				
Orientación adecuada de la instalación.	X			5
Fomento de la movilidad sostenible, mediante el desarrollo de carril bici.	X			5
Aparcamiento de bicicletas.	X			5

## ANEXO IV: 2. ESTADIO MUNICIPAL SANTO DOMINGO

### 2. INSTALACIÓN:

Criterios	Se cumple	No se cumple	No procede	Puntuación
<b>MATERIALES</b>				
Uso de materiales ambientalmente compatibles. Opción de materiales reciclados y reciclables.		X		1
<b>Extra:</b>				
Aplica criterios medioambientales en suministro de materiales de mantenimiento: fontanería, electricidad...	X			5
Tiene digitalizada la información para la reducción del consumo de papel: web, RRSS, registro y gestión digital...	X			5
Compra papel reciclado o, en su defecto, papel con el sello FSC o PEFC.			X	
Compra de tóner y cartuchos de impresión reciclados.			X	
Pone a la vista carteles, etiquetas u otros distintivos donde se especifiquen las correctas normas de manipulación de productos químicos.	X			5
Habilita un espacio para el almacenamiento de residuos peligrosos y la contratación de un gestor autorizado para su retirada.	X			5
Usa productos de limpieza ecológicos.	X			5

Criterios	Se cumple	No se cumple	No procede	Puntuación
<b>MATERIALES</b>				
<b>Extra:</b>				
Usa dispensadores por goteo para productos líquidos.		X		1
Compra grandes cantidades de material para evitar el exceso de envoltorios y envases.	X			5

## ANEXO IV: 2. ESTADIO MUNICIPAL SANTO DOMINGO

Criterios	Se cumple	No se cumple	No procede	Puntuación
<b>ENERGÍA</b>				
Ecoeficiencia o características bioclimáticas de la instalación.		X		1
Utilización de sistemas de energía renovable.	X			5
Uso de sistemas o instalaciones de reducción del consumo de energía y mejora del rendimiento energético.	X			3
<b>Extra:</b>				
Usa energías renovables para calentar agua sanitaria y piscinas de invierno.	X			5
Usa energías renovables y encaminadas a la reducción del consumo energético.	X			5
Aprovecha de la luz natural.			X	
Tiene planificado el cuadro eléctrico en función de los espacios y usos previstos en cada sector.	X			3
Control de encendido/apagado limitado al propio personal.	X			5
Tiene sensores de iluminación.		X		1

Criterios	Se cumple	No se cumple	No procede	Puntuación
<b>ENERGÍA</b>				
<b>Extra:</b>				
Tiene luminarias, lámparas de bajo consumo y máxima clasificación energética.		X		1
Tiene en cuenta el consumo de los nuevos equipos a la hora de comprar: maquinaria, vending, climatización...		X		1
Revisa el aislamiento térmico de la instalación.			X	
Revisa el aislamiento acústico de la instalación.			X	
Incluye doble acristalamiento en ventanas o instalar puertas de paso entre diferentes zonas.		X		1
Utiliza termostatos independientes en las diferentes estancias.	X			5
Tiene planificados los periodos de mayor y menos uso, de forma manual o domótica.		X		1
Cubre la lámina de agua caliente de los vasos con mantas térmicas.			X	
Tiene cerrados o aislados los DRE (depósitos regulación de equilibrio) o vasos de compensación.			X	
Tiene aislamientos en las tuberías, intercambiadores, bombas y bocas acumuladoras de la instalación.			X	

## ANEXO IV: 2. ESTADIO MUNICIPAL SANTO DOMINGO

Criterios	Se cumple	No se cumple	No procede	Puntuación
<b>AGUA</b>				
Uso de sistemas de captación y reducción del consumo de agua.		X		1
Gestión de zonas ajardinadas. Sistemas de riego de bajo consumo.			X	
<b>Extra:</b>				
Tiene un plan de prevención y corrección de fugas.	X			5
Tiene limitadores de presión, difusores y temporizadores, en grifería y duchas.	X			5
Tiene limitadores de descargas en WC. La descarga máxima no podrá superar los 6 litros.	X			3
Aprovecha el agua procedente del vaso de la piscina en las operaciones de vaciado o en los reboses.			X	
Estudia la posibilidad de crear, o tiene, aljibes u otros mecanismos de recogida de agua de lluvia para regadío.		X		1
Tiene temporalizadas las bombas de recirculación de piscina.			X	

Criterios	Se cumple	No se cumple	No procede	Puntuación
<b>CONTAMINACIÓN</b>				
Sistemas de reducción de la contaminación lumínica.		X		1
Sistemas de reducción de la contaminación acústica.		X		1
<b>Extra:</b>				
Utiliza calderas que presenten menor emisión de gases de combustión (por ejemplo, gas natural).	X			5
Utiliza productos con bajo contenido de sustancias tóxicas o/y contar con certificación ambiental en los productos de mantenimiento y limpieza.	X			5
Utiliza ozono / UV dentro del sistema de desinfección de la piscina.	X			
Usa herbicidas y pesticidas no tóxicos, ecológicos.			X	
Emplea especies vegetales adecuadas y más resistentes a los ataques.	X			5

## ANEXO IV: 2. ESTADIO MUNICIPAL SANTO DOMINGO

Criterios	Se cumple	No se cumple	No procede	Puntuación
<b>GESTIÓN DE RESIDUOS</b>				
Sistemas de tratamiento de residuos y vertidos.	X			2
<b>Extra:</b>				
Mantiene los productos químicos e higiénicos sanitarios separados dentro de cubetas.	X			5
Dispone de papeleras clasificadoras para restos: envases y papel y cartón.		X		1
Cuenta con un contenedor específico, de los servicios municipales, para restos de poda y siega y su retirada periódica.	X			5
Cuenta con distintos tipos de contenedores municipales de residuos generales para cubrir las necesidades del centro deportivo.		X		1
Gestiona los residuos que los servicios de limpieza se encargan de retirar.	X			5
Tiene habilitado un espacio para el almacenamiento de residuos peligrosos, y contratar un gestor autorizado para su retirada.	X			5
Realiza una correcta separación y gestión de los residuos: orgánicos, envases, plástico, papel y cartón, y tóner y cartuchos de impresión a través de un gestor autorizado.		X		1

# ANEXO IV: 3. PABELLÓN MUNICIPAL DE LAS NORIAS

## 1. PLANIFICACIÓN:

Criterios	Se cumple	No se cumple	No procede	Puntuación
<b>PLANTEAMIENTO</b>				
Proporcionalidad del equipamiento en relación con la demanda: programa funcional, aforo, dimensiones, etc.	X			5
Prioridad de reutilización o rehabilitación de instalaciones preexistentes sobre nuevas construcciones.	X			5
Opción ambientalmente más favorable entre la multifuncionalidad de la instalación o la función única.	X			5
Idoneidad de la capacidad de acogida del entorno y de la instalación, considerando variables ambientales y de satisfacción personal.	X			5
<b>Extra:</b>				
Sensibilizar y concienciar a trabajadores y usuarios sobre el ahorro de suministros mediante cartelería y formación específica.	X			3
Desarrollo de planes de mantenimiento preventivo y correctivo en fontanería, electricidad y maquinaria.	X			3
Sustituir césped natural por césped artificial.			X	

Criterios	Se cumple	No se cumple	No procede	Puntuación
<b>TERRITORIO/EMPLAZAMIENTO</b>				
Compatibilidad urbanística y con el Modelo Territorial de Andalucía.	X			5
Adecuación paisajística de la instalación con el entorno natural o urbano y, en su caso, relación visual con el patrimonio cultural.	X			5
Compatibilidad con los objetivos de conservación de los espacios naturales protegidos.	X			5
Optimización de la movilidad, disponibilidad de transporte colectivo y dotaciones para el no motorizado.	X			4
<b>Extra:</b>				
Orientación adecuada de la instalación.	X			5
Fomento de la movilidad sostenible, mediante el desarrollo de carril bici.		X		1
Aparcamiento de bicicletas.		X		1

## ANEXO IV: 3. PABELLÓN MUNICIPAL DE LAS NORIAS

### 2. INSTALACIÓN:

Criterios	Se cumple	No se cumple	No procede	Puntuación
<b>MATERIALES</b>				
Uso de materiales ambientalmente compatibles. Opción de materiales reciclados y reciclables.	X			2
<b>Extra:</b>				
Aplica criterios medioambientales en suministro de materiales de mantenimiento: fontanería, electricidad...		X		1
Tiene digitalizada la información para la reducción del consumo de papel: web, RRSS, registro y gestión digital...			X	
Compra papel reciclado o, en su defecto, papel con el sello FSC o PEFC.			X	
Compra de tóner y cartuchos de impresión reciclados.			X	
Pone a la vista carteles, etiquetas u otros distintivos donde se especifiquen las correctas normas de manipulación de productos químicos.	X			1
Habilita un espacio para el almacenamiento de residuos peligrosos y la contratación de un gestor autorizado para su retirada.	X			3
Usa productos de limpieza ecológicos.	X			5

Criterios	Se cumple	No se cumple	No procede	Puntuación
<b>MATERIALES</b>				
<b>Extra:</b>				
Usa dispensadores por goteo para productos líquidos.		X		1
Compra grandes cantidades de material para evitar el exceso de envoltorios y envases.	X			3

## ANEXO IV: 3. PABELLÓN MUNICIPAL DE LAS NORIAS

Criterios	Se cumple	No se cumple	No procede	Puntuación
<b>ENERGÍA</b>				
Ecoeficiencia o características bioclimáticas de la instalación.		X		1
Utilización de sistemas de energía renovable.	X			3
Uso de sistemas o instalaciones de reducción del consumo de energía y mejora del rendimiento energético.	X			2
<b>Extra:</b>				
Usa energías renovables para calentar agua sanitaria y piscinas de invierno.	X			3
Usa energías renovables y encaminadas a la reducción del consumo energético.	X			3
Aprovecha de la luz natural.	X			3
Tiene planificado el cuadro eléctrico en función de los espacios y usos previstos en cada sector.	X			2
Control de encendido/apagado limitado al propio personal.	X			5
Tiene sensores de iluminación.		X		1

Criterios	Se cumple	No se cumple	No procede	Puntuación
<b>ENERGÍA</b>				
<b>Extra:</b>				
Tiene luminarias, lámparas de bajo consumo y máxima clasificación energética.	X			2
Tiene en cuenta el consumo de los nuevos equipos a la hora de comprar: maquinaria, vending, climatización...		X		1
Revisa el aislamiento térmico de la instalación.		X		1
Revisa el aislamiento acústico de la instalación.		X		1
Incluye doble acristalamiento en ventanas o instalar puertas de paso entre diferentes zonas.		X		1
Utiliza termostatos independientes en las diferentes estancias.		X		1
Tiene planificados los periodos de mayor y menos uso, de forma manual o domótica.		X		1
Cubre la lámina de agua caliente de los vasos con mantas térmicas.			X	
Tiene cerrados o aislados los DRE (depósitos regulación de equilibrio) o vasos de compensación.			X	
Tiene aislamientos en las tuberías, intercambiadores, bombas y bocas acumuladoras de la instalación.			X	

## ANEXO IV: 3. PABELLÓN MUNICIPAL DE LAS NORIAS

Criterios	Se cumple	No se cumple	No procede	Puntuación
<b>AGUA</b>				
Uso de sistemas de captación y reducción del consumo de agua.		X		1
Gestión de zonas ajardinadas. Sistemas de riego de bajo consumo.			X	
<b>Extra:</b>				
Tiene un plan de prevención y corrección de fugas.	X			5
Tiene limitadores de presión, difusores y temporizadores, en grifería y duchas.	X			3
Tiene limitadores de descargas en WC. La descarga máxima no podrá superar los 6 litros.	X			3
Aprovecha el agua procedente del vaso de la piscina en las operaciones de vaciado o en los reboses.			X	
Estudia la posibilidad de crear, o tiene, aljibes u otros mecanismos de recogida de agua de lluvia para regadío.			X	
Tiene temporalizadas las bombas de recirculación de piscina.			X	

Criterios	Se cumple	No se cumple	No procede	Puntuación
<b>CONTAMINACIÓN</b>				
Sistemas de reducción de la contaminación lumínica.	X			3
Sistemas de reducción de la contaminación acústica.		X		1
<b>Extra:</b>				
Utiliza calderas que presenten menor emisión de gases de combustión (por ejemplo, gas natural).	X			5
Utiliza productos con bajo contenido de sustancias tóxicas o/y contar con certificación ambiental en los productos de mantenimiento y limpieza.	X			5
Utiliza ozono / UV dentro del sistema de desinfección de la piscina.			X	
Usa herbicidas y pesticidas no tóxicos, ecológicos.			X	
Emplea especies vegetales adecuadas y más resistentes a los ataques.			X	

## ANEXO IV: 3. PABELLÓN MUNICIPAL DE LAS NORIAS

Criterios	Se cumple	No se cumple	No procede	Puntuación
<b>GESTIÓN DE RESIDUOS</b>				
Sistemas de tratamiento de residuos y vertidos.	X			3
<b>Extra:</b>				
Mantiene los productos químicos e higiénicos sanitarios separados dentro de cubetas.	X			5
Dispone de papeleras clasificadoras para restos: envases y papel y cartón.		X		1
Cuenta con un contenedor específico, de los servicios municipales, para restos de poda y siega y su retirada periódica.			X	
Cuenta con distintos tipos de contenedores municipales de residuos generales para cubrir las necesidades del centro deportivo.		X		1
Gestiona los residuos que los servicios de limpieza se encargan de retirar.	X			5
Tiene habilitado un espacio para el almacenamiento de residuos peligrosos, y contratar un gestor autorizado para su retirada.			X	
Realiza una correcta separación y gestión de los residuos: orgánicos, envases, plástico, papel y cartón, y tóner y cartuchos de impresión a través de un gestor autorizado.		X		1

# ANEXO IV: 4. PABELLÓN MUNICIPAL DE BALERMA

## 1. PLANIFICACIÓN:

Criterios	Se cumple	No se cumple	No procede	Puntuación
<b>PLANTEAMIENTO</b>				
Proporcionalidad del equipamiento en relación con la demanda: programa funcional, aforo, dimensiones, etc.	X			5
Prioridad de reutilización o rehabilitación de instalaciones preexistentes sobre nuevas construcciones.	X			5
Opción ambientalmente más favorable entre la multifuncionalidad de la instalación o la función única.	X			5
Idoneidad de la capacidad de acogida del entorno y de la instalación, considerando variables ambientales y de satisfacción personal.	X			5
<b>Extra:</b>				
Sensibilizar y concienciar a trabajadores y usuarios sobre el ahorro de suministros mediante cartelería y formación específica.		X		1
Desarrollo de planes de mantenimiento preventivo y correctivo en fontanería, electricidad y maquinaria.		X		1
Sustituir césped natural por césped artificial.			X	

Criterios	Se cumple	No se cumple	No procede	Puntuación
<b>TERRITORIO/EMPLAZAMIENTO</b>				
Compatibilidad urbanística y con el Modelo Territorial de Andalucía.	X			5
Adecuación paisajística de la instalación con el entorno natural o urbano y, en su caso, relación visual con el patrimonio cultural.	X			5
Compatibilidad con los objetivos de conservación de los espacios naturales protegidos.	X			5
Optimización de la movilidad, disponibilidad de transporte colectivo y dotaciones para el no motorizado.	X			2
<b>Extra:</b>				
Orientación adecuada de la instalación.	X			5
Fomento de la movilidad sostenible, mediante el desarrollo de carril bici.		X		1
Aparcamiento de bicicletas.	X			5

## ANEXO IV: 4. PABELLÓN MUNICIPAL DE BALERMA

### 2. INSTALACIÓN:

Criterios	Se cumple	No se cumple	No procede	Puntuación
<b>MATERIALES</b>				
Uso de materiales ambientalmente compatibles. Opción de materiales reciclados y reciclables.	X			2
<b>Extra:</b>				
Aplica criterios medioambientales en suministro de materiales de mantenimiento: fontanería, electricidad...		X		1
Tiene digitalizada la información para la reducción del consumo de papel: web, RRSS, registro y gestión digital...			X	
Compra papel reciclado o, en su defecto, papel con el sello FSC o PEFC.			X	
Compra de tóner y cartuchos de impresión reciclados.			X	
Pone a la vista carteles, etiquetas u otros distintivos donde se especifiquen las correctas normas de manipulación de productos químicos.	X			1
Habilita un espacio para el almacenamiento de residuos peligrosos y la contratación de un gestor autorizado para su retirada.	X			3
Usa productos de limpieza ecológicos.	X			5

Criterios	Se cumple	No se cumple	No procede	Puntuación
<b>MATERIALES</b>				
<b>Extra:</b>				
Usa dispensadores por goteo para productos líquidos.	X			5
Compra grandes cantidades de material para evitar el exceso de envoltorios y envases.	X			5

## ANEXO IV: 4. PABELLÓN MUNICIPAL DE BALERMA

Criterios	Se cumple	No se cumple	No procede	Puntuación
<b>ENERGÍA</b>				
Ecoeficiencia o características bioclimáticas de la instalación.	X			3
Utilización de sistemas de energía renovable.	X			3
Uso de sistemas o instalaciones de reducción del consumo de energía y mejora del rendimiento energético.	X			2
<b>Extra:</b>				
Usa energías renovables para calentar agua sanitaria y piscinas de invierno.	X			3
Usa energías renovables y encaminadas a la reducción del consumo energético.		X		1
Aprovecha de la luz natural.	X			5
Tiene planificado el cuadro eléctrico en función de los espacios y usos previstos en cada sector.	X			3
Control de encendido/apagado limitado al propio personal.	X			5
Tiene sensores de iluminación.		X		1

Criterios	Se cumple	No se cumple	No procede	Puntuación
<b>ENERGÍA</b>				
<b>Extra:</b>				
Tiene luminarias, lámparas de bajo consumo y máxima clasificación energética.	X			2
Tiene en cuenta el consumo de los nuevos equipos a la hora de comprar: maquinaria, vending, climatización...		X		1
Revisa el aislamiento térmico de la instalación.		X		1
Revisa el aislamiento acústico de la instalación.		X		1
Incluye doble acristalamiento en ventanas o instalar puertas de paso entre diferentes zonas.		X		1
Utiliza termostatos independientes en las diferentes estancias.		X		1
Tiene planificados los periodos de mayor y menos uso, de forma manual o domótica.		X		1
Cubre la lámina de agua caliente de los vasos con mantas térmicas.			X	
Tiene cerrados o aislados los DRE (depósitos regulación de equilibrio) o vasos de compensación.			X	
Tiene aislamientos en las tuberías, intercambiadores, bombas y bocas acumuladoras de la instalación.			X	

## ANEXO IV: 4. PABELLÓN MUNICIPAL DE BALERMA

Criterios	Se cumple	No se cumple	No procede	Puntuación
<b>AGUA</b>				
Uso de sistemas de captación y reducción del consumo de agua.		X		1
Gestión de zonas ajardinadas. Sistemas de riego de bajo consumo.			X	
<b>Extra:</b>				
Tiene un plan de prevención y corrección de fugas.	X			5
Tiene limitadores de presión, difusores y temporizadores, en grifería y duchas.	X			3
Tiene limitadores de descargas en WC. La descarga máxima no podrá superar los 6 litros.	X			3
Aprovecha el agua procedente del vaso de la piscina en las operaciones de vaciado o en los reboses.			X	
Estudia la posibilidad de crear, o tiene, aljibes u otros mecanismos de recogida de agua de lluvia para regadío.			X	
Tiene temporalizadas las bombas de recirculación de piscina.			X	

Criterios	Se cumple	No se cumple	No procede	Puntuación
<b>CONTAMINACIÓN</b>				
Sistemas de reducción de la contaminación lumínica.		X		1
Sistemas de reducción de la contaminación acústica.		X		1
<b>Extra:</b>				
Utiliza calderas que presenten menor emisión de gases de combustión (por ejemplo, gas natural).	X			5
Utiliza productos con bajo contenido de sustancias tóxicas o/y contar con certificación ambiental en los productos de mantenimiento y limpieza.	X			5
Utiliza ozono / UV dentro del sistema de desinfección de la piscina.			X	
Usa herbicidas y pesticidas no tóxicos, ecológicos.			X	
Emplea especies vegetales adecuadas y más resistentes a los ataques.			X	

## ANEXO IV: 4. PABELLÓN MUNICIPAL DE BALERMA

Criterios	Se cumple	No se cumple	No procede	Puntuación
<b>GESTIÓN DE RESIDUOS</b>				
Sistemas de tratamiento de residuos y vertidos.	X			3
<b>Extra:</b>				
Mantiene los productos químicos e higiénicos sanitarios separados dentro de cubetas.	X			5
Dispone de papeleras clasificadoras para restos: envases y papel y cartón.		X		1
Cuenta con un contenedor específico, de los servicios municipales, para restos de poda y siega y su retirada periódica.			X	
Cuenta con distintos tipos de contenedores municipales de residuos generales para cubrir las necesidades del centro deportivo.		X		1
Gestiona los residuos que los servicios de limpieza se encargan de retirar.	X			5
Tiene habilitado un espacio para el almacenamiento de residuos peligrosos, y contratar un gestor autorizado para su retirada.	X			5
Realiza una correcta separación y gestión de los residuos: orgánicos, envases, plástico, papel y cartón, y tóner y cartuchos de impresión a través de un gestor autorizado.		X		1

# ANEXO IV: 5. PABELLÓN MUNICIPAL DE EL EJIDO

## 1. PLANIFICACIÓN:

Criterios	Se cumple	No se cumple	No procede	Puntuación
<b>PLANTEAMIENTO</b>				
Proporcionalidad del equipamiento en relación con la demanda: programa funcional, aforo, dimensiones, etc.	X			5
Prioridad de reutilización o rehabilitación de instalaciones preexistentes sobre nuevas construcciones.	X			5
Opción ambientalmente más favorable entre la multifuncionalidad de la instalación o la función única.	X			5
Idoneidad de la capacidad de acogida del entorno y de la instalación, considerando variables ambientales y de satisfacción personal.	X			5
<b>Extra:</b>				
Sensibilizar y concienciar a trabajadores y usuarios sobre el ahorro de suministros mediante cartelería y formación específica.		X		1
Desarrollo de planes de mantenimiento preventivo y correctivo en fontanería, electricidad y maquinaria.		X		1
Sustituir césped natural por césped artificial.			X	

Criterios	Se cumple	No se cumple	No procede	Puntuación
<b>TERRITORIO/EMPLAZAMIENTO</b>				
Compatibilidad urbanística y con el Modelo Territorial de Andalucía.	X			5
Adecuación paisajística de la instalación con el entorno natural o urbano y, en su caso, relación visual con el patrimonio cultural.	X			5
Compatibilidad con los objetivos de conservación de los espacios naturales protegidos.	X			5
Optimización de la movilidad, disponibilidad de transporte colectivo y dotaciones para el no motorizado.	X			5
<b>Extra:</b>				
Orientación adecuada de la instalación.	X			5
Fomento de la movilidad sostenible, mediante el desarrollo de carril bici.	X			5
Aparcamiento de bicicletas.	X			5

## ANEXO IV: 5. PABELLÓN MUNICIPAL DE EL EJIDO

### 2. INSTALACIÓN:

Criterios	Se cumple	No se cumple	No procede	Puntuación
<b>MATERIALES</b>				
Uso de materiales ambientalmente compatibles. Opción de materiales reciclados y reciclables.		X		1
<b>Extra:</b>				
Aplica criterios medioambientales en suministro de materiales de mantenimiento: fontanería, electricidad...		X		1
Tiene digitalizada la información para la reducción del consumo de papel: web, RRSS, registro y gestión digital...	X			3
Compra papel reciclado o, en su defecto, papel con el sello FSC o PEFC.		X		1
Compra de tóner y cartuchos de impresión reciclados.		X		1
Pone a la vista carteles, etiquetas u otros distintivos donde se especifiquen las correctas normas de manipulación de productos químicos.		X		1
Habilita un espacio para el almacenamiento de residuos peligrosos y la contratación de un gestor autorizado para su retirada.	X			5
Usa productos de limpieza ecológicos.	X			5

Criterios	Se cumple	No se cumple	No procede	Puntuación
<b>MATERIALES</b>				
<b>Extra:</b>				
Usa dispensadores por goteo para productos líquidos.	X			4
Compra grandes cantidades de material para evitar el exceso de envoltorios y envases.			X	

## ANEXO IV: 5. PABELLÓN MUNICIPAL DE EL EJIDO

Criterios	Se cumple	No se cumple	No procede	Puntuación
<b>ENERGÍA</b>				
Ecoeficiencia o características bioclimáticas de la instalación.	X			2
Utilización de sistemas de energía renovable.	X			3
Uso de sistemas o instalaciones de reducción del consumo de energía y mejora del rendimiento energético.	X			3
<b>Extra:</b>				
Usa energías renovables para calentar agua sanitaria y piscinas de invierno.	X			3
Usa energías renovables y encaminadas a la reducción del consumo energético.		X		3
Aprovecha de la luz natural.	X			5
Tiene planificado el cuadro eléctrico en función de los espacios y usos previstos en cada sector.	X			3
Control de encendido/apagado limitado al propio personal.	X			5
Tiene sensores de iluminación.		X		1

Criterios	Se cumple	No se cumple	No procede	Puntuación
<b>ENERGÍA</b>				
<b>Extra:</b>				
Tiene luminarias, lámparas de bajo consumo y máxima clasificación energética.		X		1
Tiene en cuenta el consumo de los nuevos equipos a la hora de comprar: maquinaria, vending, climatización...		X		1
Revisa el aislamiento térmico de la instalación.		X		1
Revisa el aislamiento acústico de la instalación.		X		1
Incluye doble acristalamiento en ventanas o instalar puertas de paso entre diferentes zonas.		X		1
Utiliza termostatos independientes en las diferentes estancias.	X			5
Tiene planificados los periodos de mayor y menos uso, de forma manual o domótica.		X		1
Cubre la lámina de agua caliente de los vasos con mantas térmicas.			X	
Tiene cerrados o aislados los DRE (depósitos regulación de equilibrio) o vasos de compensación.			X	
Tiene aislamientos en las tuberías, intercambiadores, bombas y bocas acumuladoras de la instalación.			X	

## ANEXO IV: 5. PABELLÓN MUNICIPAL DE EL EJIDO

Criterios	Se cumple	No se cumple	No procede	Puntuación
<b>AGUA</b>				
Uso de sistemas de captación y reducción del consumo de agua.			X	
Gestión de zonas ajardinadas. Sistemas de riego de bajo consumo.			X	
<b>Extra:</b>				
Tiene un plan de prevención y corrección de fugas.	X			5
Tiene limitadores de presión, difusores y temporizadores, en grifería y duchas.	X			4
Tiene limitadores de descargas en WC. La descarga máxima no podrá superar los 6 litros.	X			3
Aprovecha el agua procedente del vaso de la piscina en las operaciones de vaciado o en los reboses.			X	
Estudia la posibilidad de crear, o tiene, aljibes u otros mecanismos de recogida de agua de lluvia para regadío.			X	
Tiene temporalizadas las bombas de recirculación de piscina.			X	

Criterios	Se cumple	No se cumple	No procede	Puntuación
<b>CONTAMINACIÓN</b>				
Sistemas de reducción de la contaminación lumínica.	X			4
Sistemas de reducción de la contaminación acústica.		X		1
<b>Extra:</b>				
Utiliza calderas que presenten menor emisión de gases de combustión (por ejemplo, gas natural).		X		1
Utiliza productos con bajo contenido de sustancias tóxicas o/y contar con certificación ambiental en los productos de mantenimiento y limpieza.	X			5
Utiliza ozono / UV dentro del sistema de desinfección de la piscina.			X	
Usa herbicidas y pesticidas no tóxicos, ecológicos.			X	
Emplea especies vegetales adecuadas y más resistentes a los ataques.			X	

## ANEXO IV: 5. PABELLÓN MUNICIPAL DE EL EJIDO

Criterios	Se cumple	No se cumple	No procede	Puntuación
<b>GESTIÓN DE RESIDUOS</b>				
Sistemas de tratamiento de residuos y vertidos.			X	
<b>Extra:</b>				
Mantiene los productos químicos e higiénicos sanitarios separados dentro de cubetas.	X			5
Dispone de papeleras clasificadoras para restos: envases y papel y cartón.		X		1
Cuenta con un contenedor específico, de los servicios municipales, para restos de poda y siega y su retirada periódica.			X	
Cuenta con distintos tipos de contenedores municipales de residuos generales para cubrir las necesidades del centro deportivo.	X			5
Gestiona los residuos que los servicios de limpieza se encargan de retirar.	X			5
Tiene habilitado un espacio para el almacenamiento de residuos peligrosos, y contratar un gestor autorizado para su retirada.	X			5
Realiza una correcta separación y gestión de los residuos: orgánicos, envases, plástico, papel y cartón, y tóner y cartuchos de impresión a través de un gestor autorizado.	X			2



# ANEXO IV: MODELO DE ENCUESTA

# ANEXO V: MODELO DE ENCUESTA

## ENCUESTA SOBRE INSTALACIONES DEPORTIVAS

### DATOS GENERALES:

a) Núcleo poblacional al que pertenece:

Población

b) Edad:

- < 16 años
- 16 - 35 años
- 36 - 64 años
- > 65 años

c) Sexo:

- Mujer
- Hombre

d) Nacionalidad

- Española
- Otra

## ENCUESTA DE INSTALACIONES

### 1. ¿Ha hecho deporte en el último mes?

- Sí
- No

### 2. ¿Qué tipo de deporte realiza?

- Deporte federado
- Deporte municipal (Actividades o deportes organizados por el Instituto Municipal de Deportes)
- Otro

### 3. ¿Cuántas veces a la semana practica deporte?

- Más de 4 días
- 2 ó 3 días
- 1 día
- Esporádicamente

### 4. ¿Qué espacios deportivos usa en El Ejido?. Seleccione una o varias respuestas:

- |   |   |
|---|---|
| <input type="checkbox"/> Pabellón Polideportivo Cubierto                                      | <input type="checkbox"/> Carril Bici  |
| <input type="checkbox"/> Pistas polideportivas (Fútbol sala, Baloncesto, Balonmano...)        | <input type="checkbox"/> Espacios para Hípica   |
| <input type="checkbox"/> Pistas especializadas (Tenis, Petanca..)                             | <input type="checkbox"/> Parque de Patinaje Urbano "Skate Park" (Monopatín, Patines, Patinete...) |
| <input type="checkbox"/> Pistas con pared (Pádel....)   | <input type="checkbox"/> Campos de Tiro   |
| <input type="checkbox"/> Campos de césped natural (Fútbol, Rugby...)                          | <input type="checkbox"/> Senderos y Vías Verdes   |
| <input type="checkbox"/> Campos de césped sintético (Fútbol, Rugby...)                        | <input type="checkbox"/> Deportes de Playa  |
| <input type="checkbox"/> Pistas longitudinales (Atletismo...)                                 | <input type="checkbox"/> Espacios Aéreos (Parapente, Aeródromo...)                                |
| <input type="checkbox"/> Vasos de piscina (Natación, AquaFitness...)                          | <input type="checkbox"/> Espacios Acuáticos (Surf, Vela, Motor...)                                |
| <input type="checkbox"/> Salas Polivalentes (Gimnasios, Fitness, Artes Marciales, Esgrima...) | <input type="checkbox"/> Otros, especifique el espacio deportivo                                  |
| <input type="checkbox"/> Campos de Golf   |   |

5. ¿Cómo y cuánto tiempo tiene que desplazarse para hacer deporte?

	<5 min	6-10 min	11-15 min	>15 min
A pie	<input type="radio"/>	<input type="radio"/>	<input type="radio"/>	<input type="radio"/>
Bicicleta / Patinete	<input type="radio"/>	<input type="radio"/>	<input type="radio"/>	<input type="radio"/>
Coche / Motocicleta	<input type="radio"/>	<input type="radio"/>	<input type="radio"/>	<input type="radio"/>
Transporte Público	<input type="radio"/>	<input type="radio"/>	<input type="radio"/>	<input type="radio"/>

6. ¿Se tiene que desplazar a otro municipio para practicar deporte?. Indique, si lo hace, a qué tipo de espacio(s) deportivo(s) se desplaza:

- |   |   |
|---|---|
| <input type="checkbox"/> No, el deporte que practico es en el municipio                       | <input type="checkbox"/> Campos de Golf   |
| <input type="checkbox"/> Pabellón Polideportivo Cubierto                                      | <input type="checkbox"/> Carril Bici  |
| <input type="checkbox"/> Pistas Polideportivas (Fútbol Sala, Baloncesto, Balonmano...)        | <input type="checkbox"/> Espacios para Hípica   |
| <input type="checkbox"/> Pistas Especializadas (Tenis, Petanca...)                            | <input type="checkbox"/> Parque de Patinaje Urbano "Skate Park" (Monopatín, Patines, Patinete...) |
| <input type="checkbox"/> Pistas con pared (Pádel...)  | <input type="checkbox"/> Campos de Tiro   |
| <input type="checkbox"/> Campos de césped natural (Fútbol, Rugby...)                          | <input type="checkbox"/> Senderos y Vías Verdes   |
| <input type="checkbox"/> Campos de césped sintético (Fútbol, Rugby...)                        | <input type="checkbox"/> Deportes de Playa  |
| <input type="checkbox"/> Pistas longitudinales (Atletismo...)                                 | <input type="checkbox"/> Espacios Aéreos (Parapente, Aeródromo...)                                |
| <input type="checkbox"/> Vasos de piscina (Natación, AquaFitness...)                          | <input type="checkbox"/> Espacios Acuáticos (Surf, Vela, Motor...)                                |
| <input type="checkbox"/> Salas Polivalentes (Gimnasios, Fitness, Artes Marciales, Esgrima...) | <input type="checkbox"/> Otros, especifique el espacio al que se desplaza                         |

7. ¿Qué espacios deportivos cree que es (son) necesario(s) construir en El Ejido por falta o por ser insuficientes?. Selecciona una o varias respuestas:

- |   |   |
|---|---|
| <input type="checkbox"/> Pabellón Polideportivo Cubierto                                      | <input type="checkbox"/> Carril Bici  |
| <input type="checkbox"/> Pistas Polideportivas (Fútbol Sala, Baloncesto, Balonmano...)        | <input type="checkbox"/> Espacios para Hípica   |
| <input type="checkbox"/> Pistas Especializadas (Tenis, Petanca...)                            | <input type="checkbox"/> Parque de Patinaje Urbano "Skate Park" (Monopatín, Patines, Patinete...) |
| <input type="checkbox"/> Pistas con pared (Pádel...)  | <input type="checkbox"/> Campos de Tiro   |
| <input type="checkbox"/> Campos de césped natural (Fútbol, Rugby...)                          | <input type="checkbox"/> Senderos y Vías Verdes   |
| <input type="checkbox"/> Campos de césped sintético (Fútbol, Rugby...)                        | <input type="checkbox"/> Deportes de Playa  |
| <input type="checkbox"/> Pistas longitudinales (Atletismo...)                                 | <input type="checkbox"/> Espacios Aéreos (Parapente, Aeródromo...)                                |
| <input type="checkbox"/> Vasos de piscina (Natación, AquaFitness...)                          | <input type="checkbox"/> Espacios Acuáticos (Surf, Vela, Motor...)                                |
| <input type="checkbox"/> Salas Polivalentes (Gimnasios, Fitness, Artes Marciales, Esgrima...) | <input type="checkbox"/> Otros, especifique el espacio  |
| <input type="checkbox"/> Campos de Golf   |   |

8. ¿En qué espacios deportivos considera necesario invertir equipamiento y material deportivo, por falta, por ser insuficiente o por estar en mal estado?. Selecciona una o varias respuestas:

- |   |   |
|---|---|
| <input type="checkbox"/> Pabellón Polideportivo Cubierto                                      | <input type="checkbox"/> Carril Bici  |
| <input type="checkbox"/> Pistas Polideportivas (Fútbol Sala, Baloncesto, Balonmano...)        | <input type="checkbox"/> Espacios para Hípica   |
| <input type="checkbox"/> Pistas Especializadas (Tenis, Petanca...)                            | <input type="checkbox"/> Parque de Patinaje Urbano "Skate Park" (Monopatín, Patines, Patinete...) |
| <input type="checkbox"/> Pistas con pared (Pádel...)  | <input type="checkbox"/> Campo de Tiro  |
| <input type="checkbox"/> Campos de césped natural (Fútbol, Rugby...)                          | <input type="checkbox"/> Senderos y Vías Verdes   |
| <input type="checkbox"/> Campos de césped sintético (Fútbol, Rugby...)                        | <input type="checkbox"/> Deportes de Playa  |
| <input type="checkbox"/> Pistas longitudinales (Atletismo...)                                 | <input type="checkbox"/> Espacios Aéreos (Parapente, Aeródromo...)                                |
| <input type="checkbox"/> Vasos de piscina (Natación, AquaFitness...)                          | <input type="checkbox"/> Espacios Acuáticos (Surf, Vela, Motor...)                                |
| <input type="checkbox"/> Salas Polivalentes (Gimnasios, Fitness, Artes Marciales, Esgrima...) | <input type="checkbox"/> Otros, especifique el espacio  |
| <input type="checkbox"/> Campos de Golf   |   |

9. ¿Qué material deportivo cree que es necesario comprar o cambiar en las instalaciones deportivas de El Ejido?.

Respuesta

10. Valore como percibe los siguientes puntos sobre las instalaciones deportivas

A) El estado general de conservación de las instalaciones deportivas de El Ejido	★ ★ ★ ★ ★
B) El estado general de conservación del equipamiento y material de las instalaciones deportivas de El Ejido	★ ★ ★ ★ ★
C) El nivel de compromiso y cuidado medioambiental y eficiencia energética de las instalaciones deportivas de El Ejido	★ ★ ★ ★ ★

12. ¿Conoce la oferta de actividades y escuelas deportivas del Instituto Municipal de Deportes de El Ejido?

- Todas  
 Muchas  
 Pocas  
 Ninguna

13. ¿Es usted usuario del DEPORTE MUNICIPAL (Actividades organizadas por el Instituto Municipal de Deportes de El Ejido)?


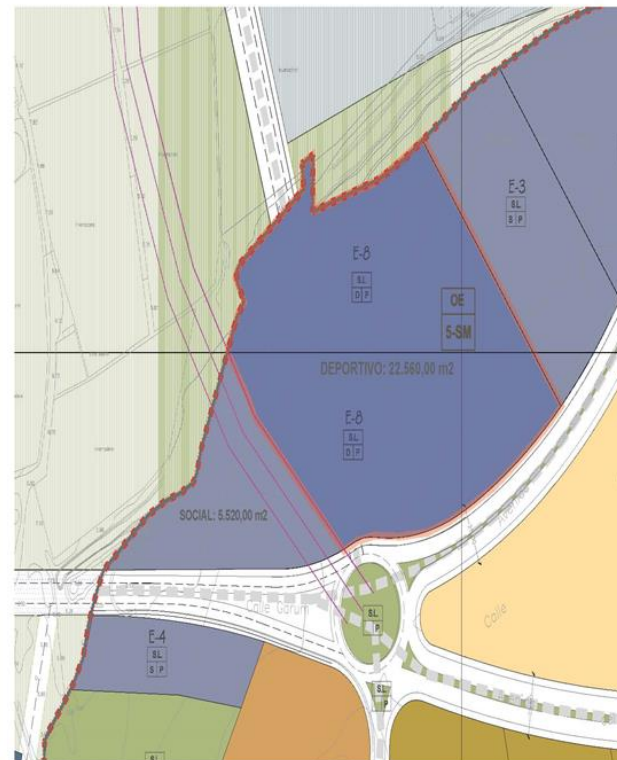
- Si  
 No



# ANEXO V: DISPONIBILIDAD DE SUELO

# ANEXO I: PLANO DE LA PARCELA E-8, DEL SECTOR OE-5-SM DE ALMERIMAR

REFERENCIA CATASTRAL DEL INMUEBLE		FICHA CATASTRAL DESCRIPTIVA Y GRÁFICA BIENES INMUEBLES DE NATURALEZA URBANA	
51273014F462N0001R		Municipio de EL EJIDO	Provincia de ALMERIA
<b>DATOS DEL INMUEBLE</b>		INFORMACIÓN GRÁFICA E-10007	
CONCELLO TERRITORIO (AUTAL DE LA (A))			
Estado	Plano	Plano	USO LOCAL PRINCIPAL A CONSTRUCCIÓN
Clase de urbanización y justificación, sujeta sin edificar			
COEFICIENTE DE PROPIEDAD		SUPERFICIE (m <sup>2</sup> )	
100		0	
VALOR RUDO	VALOR CONSTRUCCIÓN	VALOR CATASTRAL	AÑO VALOR
189240,36	0	189240,36	2017
<b>DATOS DEL TITULAR</b>			
APELLIDOS Y NOMBRE (RAZA SOCIOL)		NIF	
(AYUNTAMIENTO DE EL EJIDO)		P0410400F	
CONCELLO FISCAL			
C/A CERAMANTES, 132			
MUNICIPIO	PROVINCIA	C.P.	
EL EJIDO	ALMERIA	04700	
<b>DATOS DE LA FINCA A LA QUE PERTENECE EL INMUEBLE</b>			
SITUACIÓN			
(AUTAL DE LA (A))			
SUPERFICIE CONSTRUIDA (m <sup>2</sup> )		SUPERFICIE RUDO (m <sup>2</sup> )	
0		41800	



**ÁREAS DE ACTIVIDAD DEPORTIVA**

<p>ÁREAS DE ACTIVIDAD DEPORTIVA RELACIONADAS CON EL MEDIO NATURAL</p> <p>EXISTENTE <span style="border: 1px solid green; display: inline-block; width: 10px; height: 10px;"></span> PROGRAMADA <span style="border: 1px dashed green; display: inline-block; width: 10px; height: 10px;"></span></p>	<p>CARRIL BICI EXISTENTE <span style="border-bottom: 2px solid red; width: 20px; display: inline-block;"></span></p> <p>CARRIL BICI PROGRAMADO <span style="border-bottom: 2px dashed red; width: 20px; display: inline-block;"></span></p>	<p>SENDA PEATONAL PR-230 <span style="border-bottom: 2px solid blue; width: 20px; display: inline-block;"></span></p> <p>SENDA PARA BICICLETAS PR-230 <span style="border-bottom: 2px solid cyan; width: 20px; display: inline-block;"></span></p> <p>SENDERO PERIURBANO <span style="border-bottom: 2px solid purple; width: 20px; display: inline-block;"></span></p> <p>SENDERO GR-92 <span style="border-bottom: 2px solid lightblue; width: 20px; display: inline-block;"></span></p>
--	---	--

**SISTEMA DE ESPACIOS LIBRES**

<p>ESPACIOS LIBRES URBANOS <span style="display: inline-block; width: 15px; height: 10px; background-color: #90EE90; border: 1px solid black;"></span></p> <p>ESPACIOS LIBRES URBANOS PROGRAMADOS <span style="display: inline-block; width: 15px; height: 10px; background-color: #90EE90; border: 1px dashed black;"></span></p> <p>ESPACIOS URBANOS PERIURBANOS <span style="display: inline-block; width: 15px; height: 10px; background-color: #008000; border: 1px solid black;"></span></p>
--

**ÁREAS DE ACTIVIDAD PERIURBANAS**

PARQUE NATURAL PUNTA ENTINAS SABIMAR  
 PARQUE FORESTAL EL EJIDO  
 ÁREA DE ACTIVIDAD LA LOMA

**SISTEMA DE INSTALACIONES DEPORTIVAS**

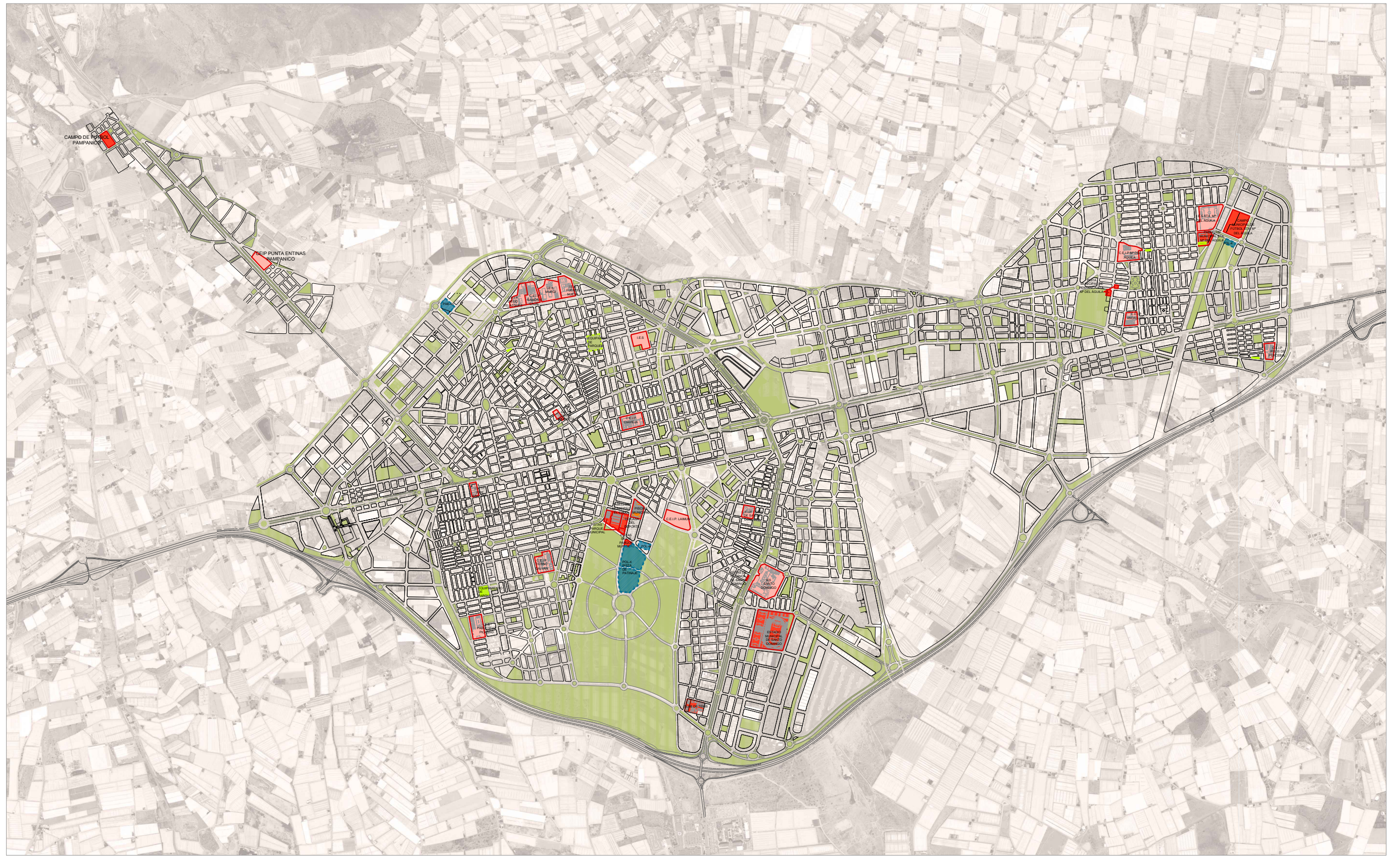
LOCALIZACIÓN: TÉRMINO MUNICIPAL DE EL EJIDO

ESCALA: 1/30000

DOCUMENTO: PLANO GENERAL DE ÁREAS DE ACTIVIDAD DEPORTIVA

**PLAN LOCAL DE INSTALACIONES DEPORTIVAS**

EXCMO. AYUNTAMIENTO DE EL EJIDO



**RED BÁSICA  
DELIMITACIÓN / IDENTIFICACIÓN**

	EXISTENTE	PROPUESTA		EXISTENTE	PROPUESTA
ESPACIO DEPORTIVO CONVENCIONAL:			ESPACIO DEPORTIVO NO CONVENCIONAL:		
EQUIPAMIENTO DEPORTIVO	[Red Square]	[Blue Square]	ESPACIO DEPORTIVO SINGULAR	[Brown Square]	[Dashed Brown Square]
CENTROS EDUCATIVOS	[Red Square]	[Blue Square]	ÁREAS BIOSALUDABLES (EQUIP DE PARQUES)	[Green Square]	[Dashed Green Square]
CENTRO DEPORTIVO URBANO	[Red Square]	[Blue Square]			

**RED ESPECIAL  
DELIMITACIÓN / IDENTIFICACIÓN**

	EXISTENTE	PROPUESTA
GRAN EQUIPAMIENTO DEPORTIVO ASOCIADO AL MEDIO NATURAL	[Yellow Square]	[Dashed Yellow Square]
<b>SISTEMA DE ESPACIOS LIBRES</b>		
ESPACIOS LIBRES URBANOS EXISTENTES	[Green Square]	[Dashed Green Square]

**ESPACIOS DEPORTIVOS EXISTENTES**

<b>EL EJIDO</b> ESTADIO MUNICIPAL DE SANTO DOMINGO PABELLÓN EL EJIDO PRISONA CUBIERTA MUNICIPAL CD CASA DEL DEPORTE PISTAS PARQUE PABELLON PISTA MPAL DE PETANCA SANTO DOMINGO I.E.S. FUENTE NUEVA I.E.S. SANTO DOMINGO C.E.I.P. TERESA DE JESUS C.E.I.P. CLAY VIEJA C.E.I.P. LOMA DE SANTO DOMINGO C.E.I.P. RAMON Y CAJAL	CAM-2, ATL-4, TI, SAL-1 PAB-3, SAL-1, SAL-1 POL-2, POL-2, SAL-1 POL TEN PET, POL-1, O (VIPATN) PET, PET POL-3, SAL-1 POL-1, SAL-1, POL-1 POL-1, CAM-1 POL-2, POL-1, POL-1 POL-1, SAL-1 POL-1, POL-1, SAL-1
<b>SANTA MARIA DEL AGUILA</b> PABELLON MUNICIPAL STA Mª DEL AGUILA CAMPO MUNICIPAL DE FUTBOL PISTA DE PETANCA I.E.S. STA Mª DEL AGUILA C.E.I.P. ANDALUCIA CEIP JESUS DE PERCEBAL C.E.I.P. Mª DEL AGUILA	CAM-2, ATL-4, TI, SAL-1 POL-1, SAL-1 POL-1, POL-1 PAB-3, SAL-2, SAL-0 CAM-2, SAL-2, SAL-2 PET, PET, PET POL-2, SAL-3, POL-1 POL-1 POL-1, POL-1 POL-1, POL-1
<b>PAMPANICO</b> ZONA DEPORTIVA LAS PALOMAS CAMPO DE FUTBOL CEIP PUNTA ENTINAS PAMPANICO	TI, MTS, AM CAM 1 POL 2

**SISTEMA DE INSTALACIONES DEPORTIVAS**

LOCALIZACIÓN:	EL EJIDO, SANTA MARIA DEL AGUILAY PAMPANICO
ESCALA:	1/10000
DOCUMENTO:	PLANO DE INSTALACIONES DEPORTIVAS EXISTENTES Y PROPUESTAS

**PLAN LOCAL DE  
INSTALACIONES DEPORTIVAS**  
EXCMO. AYUNTAMIENTO DE EL EJIDO



RED BÁSICA DELIMITACIÓN / IDENTIFICACIÓN		EXISTENTE		PROPUESTA	
ESPACIO DEPORTIVO CONVENCIONAL:					
EQUIPAMIENTO DEPORTIVO	[Red Box]	[Blue Dotted Box]			
CENTROS EDUCATIVOS	[Red Box]				
CENTRO DEPORTIVO URBANO	[Red Box]				
ESPACIO DEPORTIVO NO CONVENCIONAL:					
ESPACIO DEPORTIVO SINGULAR	[Brown Box]	[Brown Dotted Box]			
ÁREAS BIOSALUDABLES	[Green Box]	[Green Dotted Box]			

RED ESPECIAL DELIMITACIÓN / IDENTIFICACIÓN		EXISTENTE		PROPUESTA	
GRAN EQUIPAMIENTO DEPORTIVO ASOCIADO AL MEDIO NATURAL	[Yellow Box]	[Yellow Dotted Box]			
SISTEMA DE ESPACIOS LIBRES					
ESPACIOS LIBRES URBANOS EXISTENTES	[Green Box]	[Green Dotted Box]			

ESPACIOS DEPORTIVOS EXISTENTES		MATAGORDA	
ENSENADA DE SAN MIGUEL		C.E.I.P. SOLYMAR	POL-1
LAGO VICTORIA	RE, SAL-1, OV		
COMPLEJO DEPORTIVO BRISAMAR	POL-2, CAM1, OV		
CEIP ALMERIMAR	POL-1, SAL		
PUERTO DEPORTIVO		PROPUESTAS	
CAMPOS DE GOLF		PAB-2 EN ALMERIMAR	
ÁREAS BIOSALUDABLES		SAL-2 EN MATAGORDA	

SISTEMA DE INSTALACIONES DEPORTIVAS	
LOCALIZACIÓN:	ENSENADA DE S. MIGUEL, GUARDIAS VIEJAS, MATAGORDA Y PARAISO DEL MAR
ESCALA:	1/10000
DOCUMENTO:	PLANO DE INSTALACIONES DEPORTIVAS EXISTENTES Y PROPUESTAS

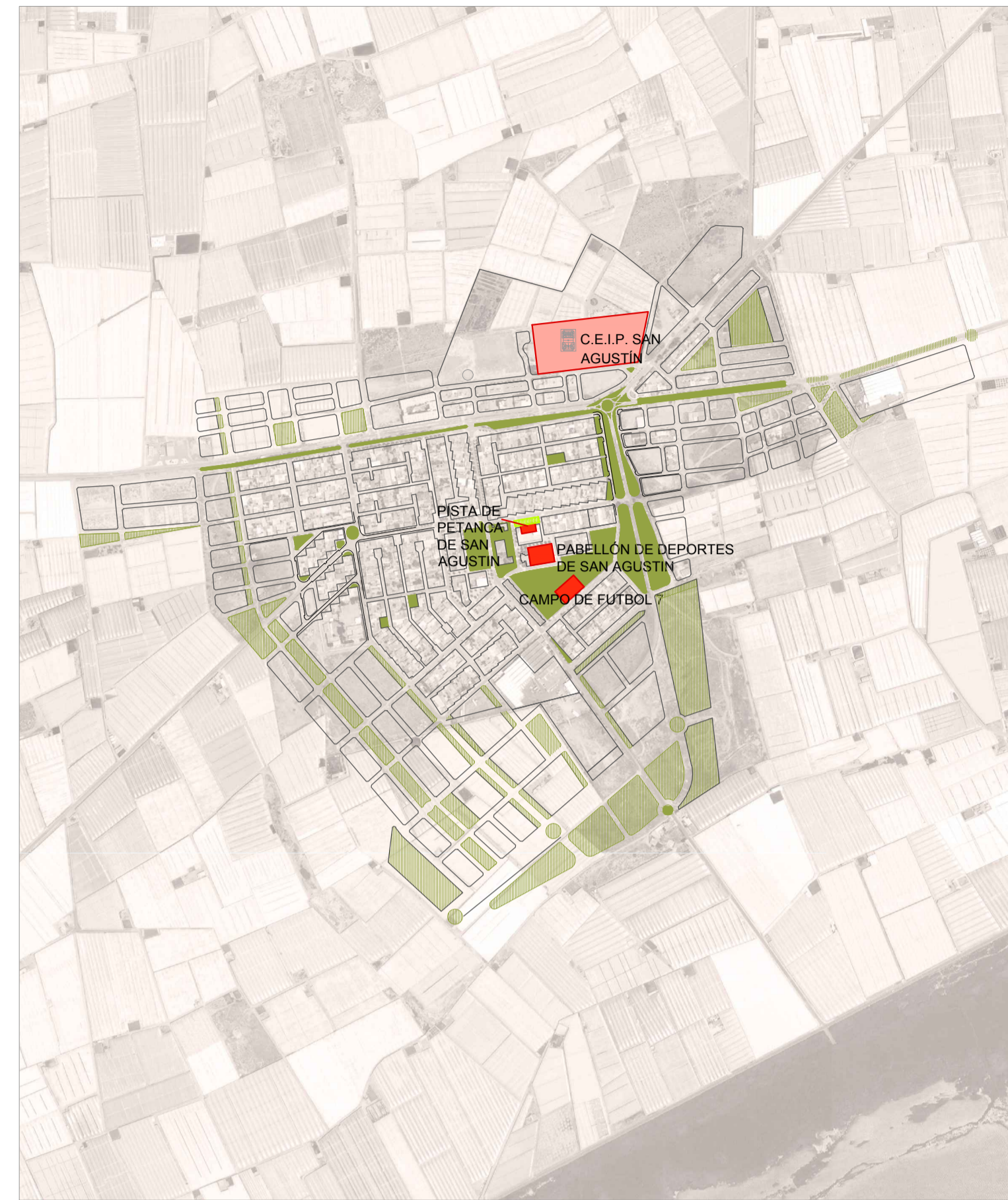
**PLAN LOCAL DE INSTALACIONES DEPORTIVAS**

EXCMO. AYUNTAMIENTO DE EL EJIDO

**LAS NORIAS**



**SAN AGUSTÍN**



**POLIGONO INDUSTRIAL LA REDONDA**



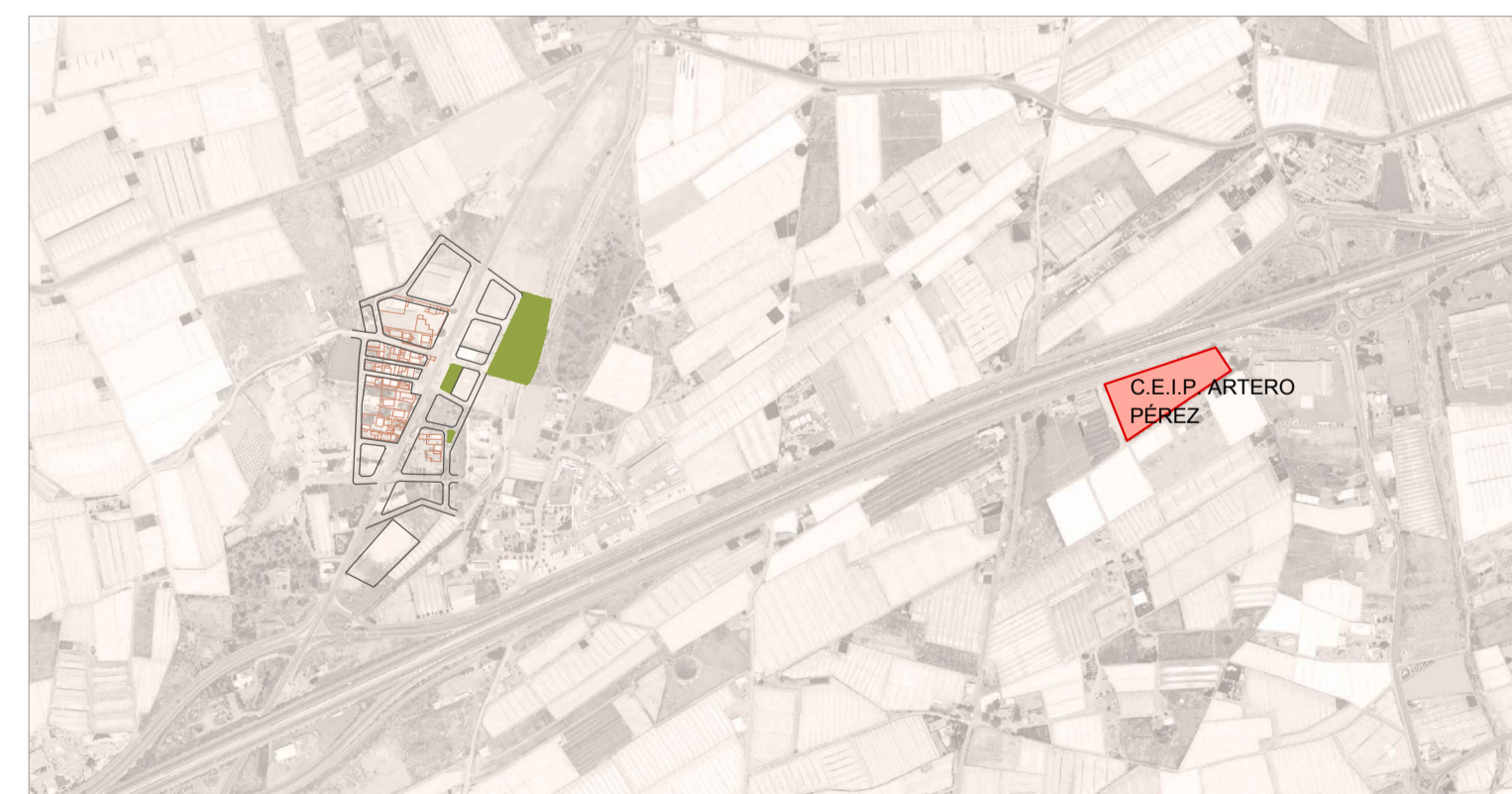
**BALERMA**



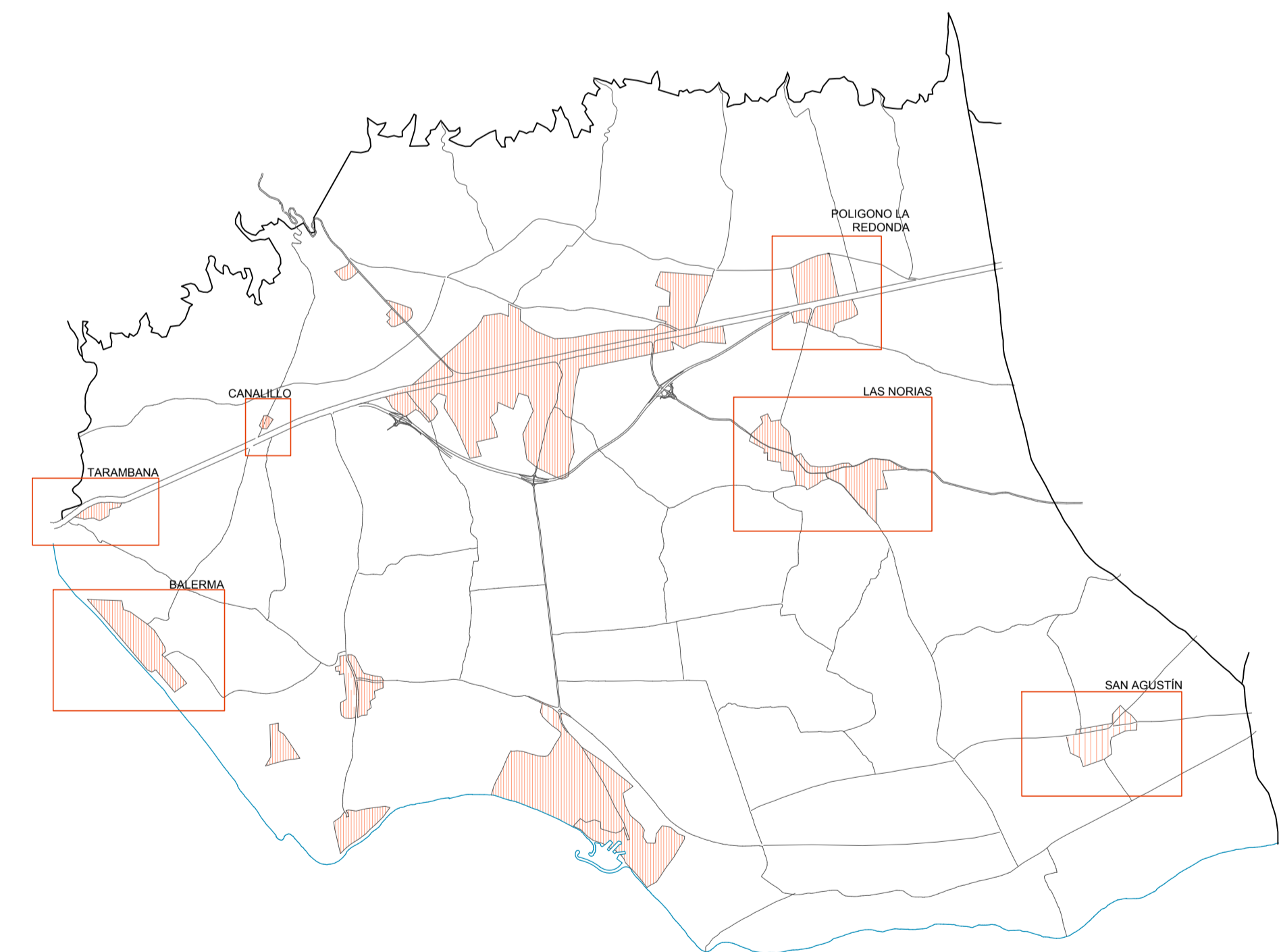
**CANALILLO**



**TARAMBANA**



**ESQUEMA GENERAL DEL TÉRMINO MUNICIPAL**



RED BÁSICA DELIMITACIÓN / IDENTIFICACIÓN		EXISTENTE	PROPUESTA	EXISTENTE		PROPUESTA
ESPACIO DEPORTIVO CONVENCIONAL:				EXISTENTE	PROPUESTA	
EQUIPAMIENTO DEPORTIVO						
CENTROS EDUCATIVOS						
CENTRO DEPORTIVO URBANO						
ESPACIO DEPORTIVO NO CONVENCIONAL:				EXISTENTE	PROPUESTA	
ESPACIO DEPORTIVO SINGULAR						
ÁREAS BIOSALUDABLES						

RED ESPECIAL DELIMITACIÓN / IDENTIFICACIÓN		EXISTENTE	PROPUESTA
GRAN EQUIPAMIENTO DEPORTIVO ASOCIADO AL MEDIO NATURAL			
SISTEMA DE ESPACIOS LIBRES			
ESPACIOS LIBRES URBANOS EXISTENTES			

ESPACIOS DEPORTIVOS EXISTENTES	
<b>LAS NORIAS</b>	
CAMPO MUNICIPAL FUTBOL LAS NORIAS	CAM-2, SAL-1
PABELLÓN MUNICIPAL LAS NORIAS	SAL 2 - PAB 1
CAMPO DE PETANCA	PET
I.E.S. FRANCISCO MONTOYA	SAL 2, POL-1
C.E.I.P. SANTIAGO DE LOYOLA	SAL 1, POL-2
C.E.I.P. MIRASIERRA	SAL 1, POL 1
<b>BALERMA</b>	
PABELLÓN DE BALERMA	PAB-1, SAL-1
CAMPO DE FÚTBOL EL PALMERAL	CAM-2, SAL-1
PISTA DE PETANCA	PET

C.E.I.P. MIGUEL SERVET	SAL-1, POL-1
I.E.S. MAR AZUL	POL-1, POL-1, SAL-1
<b>SAN AGUSTÍN</b>	
PABELLÓN DE DEPORTES SAN AGUSTÍN	PAB-3a, SAL-0
CAMPO DE FÚTBOL 7	CAM-1
CAMPO DE PETANCA	PET
C.E.I.P. SAN AGUSTÍN	POL-2
<b>TARAMBANA</b>	
C.E.I.P. ARTERO PEREZ (CUATRO VIENTOS)	POL-1
<b>POLIGONO INDUSTRIAL LA REDONDA</b>	
PISTAS DEPORTIVAS PARQUE BOMBEROS	POL-1

SISTEMA DE INSTALACIONES DEPORTIVAS	
LOCALIZACIÓN:	LAS NORIAS, BALERMA, SAN AGUSTÍN, CANALILLO, TARAMBANA Y LA REDONDA
ESCALA:	1/10000
DOCUMENTO:	PLANO DE INSTALACIONES DEPORTIVAS EXISTENTES Y PROPUESTAS

PLAN LOCAL DE INSTALACIONES DEPORTIVAS	
EXCMO. AYUNTAMIENTO DE EL EJIDO	



Excmo. AYUNTAMIENTO DE

el Ejido.

**ÁREA DE URBANISMO**  
**UNIDAD: Planeamiento**  
**PROMOTOR: AYUNTAMIENTO DE EL EJIDO**  
**ASUNTO: CERTIFICADO SOBRE**  
**ADECUACION DE LAS ACTUACIONES**  
**INCLUIDAS EN EL PLAN LOCAL DE**  
**INSTALACIONES DEPORTIVAS DEL**  
**MUNICIPIO DE EL EJIDO RESPECTO A LAS**  
**DETERMINACIONES DEL PGOU**

Bernardo Arcos Fornieles, Arquitecto del Ayuntamiento de El Ejido, emite en relación al expediente el siguiente:

**INFORME:**

Visto el plan local de instalaciones deportivas (PLID), elaborado por la empresa LIDERA, y la petición formulada por el Instituto Municipal de Deportes, se informa:

**1º.-** El documento sobre el que se solicita informe corresponde con una adaptación a la nueva legislación del contenido del Plan Local de Instalaciones Deportivas que fue inicialmente redactado por los servicios técnicos municipales a petición del Instituto Municipal de Deportes (IMD). En la elaboración de dicho documento inicial se tuvieron en cuenta las determinaciones y directrices del Decreto 144/2001 de 19 de junio que desarrolla la Ley del Deporte en relación a los planes de instalaciones deportivas y el Acuerdo de 8 de mayo de 2007, del Consejo de Gobierno, por el que se aprueba el Plan Director de Instalaciones Deportivas de Andalucía, documento que se elaboró siguiendo la metodología siguiente: 1º.- Fase de análisis y diagnóstico de la situación de las necesidades locales y valoración de las instalaciones deportivas existentes., 2º.- Fase de determinación de previsiones y prioridades sobre instalaciones deportivas. 3º.- Fase de redacción del PLID de El Ejido

**2º.-** Dicho documento inicial fue aprobado por el Ayuntamiento, sometido a información pública con presentación de alegaciones y resolución de estas.


**3º.-** Habiéndose producido con posterioridad a los trámites realizados, una modificación legislativa tanto por la nueva Ley 5/2016, de 19 de julio, del Deporte en Andalucía, como por la formulación del PDIEDA, Plan Director de Instalaciones y Equipamientos Deportivos de Andalucía, que ha obligado a adecuar el contenido del PLID, manteniendo las previsiones y prioridades de instalaciones deportivas del documento inicial.

**4º.-** Así respecto a la disponibilidad de los terrenos objeto de actuación y la adecuación de los usos previstos en el PLID del documento adaptado elaborado por la empresa LIDERA, respecto a las determinaciones del PGOU vigente, se adjunta a continuación cuadros resumen de las actuaciones previstas en el punto 9, en el que se recogen los datos que se indican. :

- Descripción de la propuesta.
- Ubicación.
- Disponibilidad de los terrenos, SI/NO.
- Número asiento en el libro inventario de bienes.
- Grado de cumplimiento para el uso propuesto en el PGOU vigente.

EXCMO. AYUNTAMIENTO DE EL EJIDO \* C/CERVANTES, 132 \* 04700 EL EJIDO (ÁLMERÍA) \* TLF 950541000 \* FAX 950485912 \* NRAL 01049026 \* NIF P0410400F

Código Seguro de verificación:TdJZ6IzFlxNo4REtlerEsg==. Permite la verificación de la integridad de una copia de este documento electrónico en la dirección: <https://sede.elejido.es>  
Este documento incorpora firma electrónica reconocida de acuerdo a la Ley 59/2003, de 19 de diciembre, de firma electrónica.

FIRMADO POR	Bernardo Arcos Fornieles		FECHA	28/04/2020
ID. FIRMA	10.4.2.32	TdJZ6IzFlxNo4REtlerEsg==	PÁGINA	1/4
 TdJZ6IzFlxNo4REtlerEsg==				



Excmo. AYUNTAMIENTO DE

*el Ejido.*

**Actuaciones de nueva implantación:**

DESCRIPCIÓN DE LA PROPUESTA	UBICACIÓN	DISPONIBILIDAD DE TERRENOS	Nº DE ASIENTO LIB	CUMPLE CON PGOU
COMPLEJO DEPORTIVO	SUS-11-EN Y SUS-12-EN	SI	1905; 1.762;1.898	SI
PISTA POLIDEPORTIVA LIBRE ACCESO	JUNTO RECINTO FERIA EL EJIDO NUCLEO	SI	608; 699; 628; 627	SI
PISTA POLIDEPORTIVA DE ACCESO CONTROLADO	RECINTO DONDE SE UBICA LA CASETA MUNICIPAL EL EJIDO NUCLEO	SI	879	SI
EQUIPAMIENTOS PARQUES Y ZONAS DEPORTIVAS	Z.V. EL EJIDO NUCLEO	SI	varías	SI
CIRCUITO MTB Y TRAIL	FINCA PARAJE LAS PALOMAS	SI	940	SI
GALERIA DE TIRO	FINCA PARAJE LAS PALOMAS	SI	940	SI
PISTA DE PATINAJE	RECINTO FERIA	SI	608; 699; 628; 627	SI
CIRCUITO TRAIL	RAMBLA SM DEL AGUILA	SI	DPH	SI
PISTA POLIDEPORTIVA	PARCELA ED-2.2-ALMERIMAR	SI	541	SI
PABELLON CUBIERTO	PARCELA ED-2.2-ALMERIMAR	SI	541	SI
CAMPO DE FUTBOL 11	PARCELA ED-2.2-ALMERIMAR	SI	541	SI
ZONA DE RAQUETA	PARCELA ED-2.2-ALMERIMAR	SI	541	SI
EQUIPAMIENTOS PARQUES MUNICIPALES	PARQUES ALMERIMAR	SI	varías	SI
SALA CUBIERTA	MIRADOR DE MATAGORDA	SI	2.009	SI
VARADERO	JUNTO RAMBLA DE BALERMA	NO		SI
EQUIPAMIENTO PARQUE	PARQUE EL PALMERAL BALERMA	SI		SI
EQUIPAMIENTO PARQUE	PARQUE DE LAS NORIAS	SI	854; 1022; 1023; 653; 513; 407; 512; 652;654; 655; 1024; 511	SI
EQUIPAMIENTO PARQUE	PARQUE DE SAN AGUSTIN	SI	1.259	SI

EXCMO. AYUNTAMIENTO DE EL EJIDO \* C/CERVANTES, 132 \* 04700 EL EJIDO (ALMERÍA) \* TLF 950541000 \* FAX 950485912 \* NRAL 01049026 \* NIF P0410400F

Código Seguro de verificación: TdJZ6IzFlxNo4REtlerEsg==. Permite la verificación de la integridad de una copia de este documento electrónico en la dirección: <https://sede.elejido.es>  
Este documento incorpora firma electrónica reconocida de acuerdo a la Ley 59/2003, de 19 de diciembre, de firma electrónica.

FIRMADO POR	Bernardo Arcos Fornieles	FECHA	28/04/2020
ID. FIRMA	10.4.2.32	PÁGINA	2/4



TdJZ6IzFlxNo4REtlerEsg==



Excmo. AYUNTAMIENTO DE

*el Ejido.*

EXCMO. AYUNTAMIENTO DE EL EJIDO \* C/CERVANTES, 132 \* 04700 EL EJIDO (ALMERÍA) \* TLF 950541000 \* FAX 950485912 \* NRAL 01049026 \* NIF P0410400F

PISTA POLIDEPORTIVA	SOLAR JUNTO AL CAMPO DE FUTBOL LAS NORIAS	SI	487; 480; 485; 486	SI
PISTA POLIDEPORTIVA EN SM DEL AGUILA	RECINTO DONDE SE UBICA LA CASETA DE FERIA MUNICIPAL	SI	1.946	SI

**Actuaciones sobre instalaciones deportivas existentes:**

DESCRIPCIÓN DE LA PROPUESTA	UBICACIÓN	DISPONIBILIDAD DE TERRENOS	Nº DE ASIENTO LIB	CUMPLE CON PGOU
REFORMA	PABELLÓN CUBIERTO DE EJIDO SUR	SI	494	SI
REFORMA	ESTADIO MUNICIPAL DE FÚTBOL DE SANTO DOMINGO	SI	603; 680	SI
REFORMA	PISTA DE SKATE PARK	SI	1.372	SI
REFORMA	PISTA AEROMODELISMO	SI	940	SI
REFORMA	CAMPO DE TIRO DE LAS PALOMAS	SI	940	SI
REFORMA	PABELLÓN CUBIERTO DE LAS NORIAS	SI	185	SI
REFORMA	CAMPO DE FÚTBOL DE BALERMA	SI	1.572; 1.573; 1.575	SI
REFORMA	CAMPO DE FÚTBOL DE LAS NORIAS	SI	185; 487; 480; 485; 486	SI
REFORMA	PISTA DE PETANCA DE LAS NORIAS	SI	513	SI
REFORMA	PISTA DE PETANCA DE SANTA MARIA DEL ÁGUILA	SI	1.987	SI
REFORMA	CAMPO DE FUTBOL SM AGUILA	SI	1.946	SI
REFORMA	PABELLON SM DEL AGUILA	SI	460	SI
REFORMA	PABELLON Y CAMPO FUTBOL DE SM AGUILA	SI	460; 1.946	SI
EQUIPAMIENTO	PARQUE DE SAN SILVESTRE	SI	1.973	SI
REFORMA	CIRCUITO DE TRAIL Y SENDEROS EN ALMERIMAR	SI	varias	SI
REFORMA	PARQUE BRISAMAR DE ALMERIMAR	SI		SI

Código Seguro de verificación: TdJZ6IzFlxNo4REtlerEsg==. Permite la verificación de la integridad de una copia de este documento electrónico en la dirección: <https://sede.elejido.es>  
Este documento incorpora firma electrónica reconocida de acuerdo a la Ley 59/2003, de 19 de diciembre, de firma electrónica.

FIRMADO POR	Bernardo Arcos Fornieles		FECHA	28/04/2020
ID. FIRMA	10.4.2.32	TdJZ6IzFlxNo4REtlerEsg==	PÁGINA	3/4



TdJZ6IzFlxNo4REtlerEsg==



Excmo. AYUNTAMIENTO DE

*el Ejido.*

EXCMO. AYUNTAMIENTO DE EL EJIDO \* C/CERVANTES, 132 \* 04700 EL EJIDO (ALMERÍA) \* TLF 950541000 \* FAX 950485912 \* NRAL 01049026 \* NIF P0410400F

REFORMA	LAGO VICTORIA DE ALMERIMAR	SI		SI
REFORMA	CAMPO DE FUTBOL DE MATAGORDA	SI	748	
REFORMA	PARQUE DE MATAGORDA	SI	1.852; 1.922; 1.923; 1.534; 1.853	SI
REFORMA	PISTA DE PETANCA DE SAN AGUSTÍN	SI	23	SI
REFORMA	CAMPO DE FÚTBOL 7 DE SAN AGUSTÍN	SI	1.259	SI
REFORMA	CAMPO DE TIRO DE LAS PALOMAS, PAMPANICO	SI	940	SI
REFORMA	PABELLÓN CUBIERTO DE BALERMA	SI	557	SI
REFORMA	PISTA DE PETANCA DE SANTO DOMINGO	SI	583	SI
EQUIPAMIENTO DEPORTIVO	CAMPO DE FUTBOL DE LAS NORIAS	SI	185; 487; 480; 485; 486	SI
EQUIPAMIENTO DEPORTIVO	CAMPO DE FUTBOL S.M. DEL AGUILA	SI	1.946	SI
EQUIPAMIENTO DEPORTIVO	5 PABELLONES CUBIERTOS	SI	1.265; 24; 1.159	SI
EQUIPAMIENTO DEPORTIVO	4 PISTAS DE PETANCA	SI		SI
EQUIPAMIENTO DEPORTIVO	PARQUE DE PAMPANICO	SI	277	SI
REFORMA	PISTA CEIP PAMPANICO	SI	63	SI

Que, por lo expuesto, se informa el contenido del PLID en sentido favorable, ajustándose el contenido del documento a las determinaciones del PGOU vigente.

Lo que se informa a petición de la vicepresidenta del IMD al objeto de inicio del trámite para aprobación del PLID.

El Ejido,  
EL JEFE DE AREA DE URBANISMO

Código Seguro de verificación: TdJZ6IzFlxNo4REtlerEsg==. Permite la verificación de la integridad de una copia de este documento electrónico en la dirección: <https://sede.elejido.es>  
Este documento incorpora firma electrónica reconocida de acuerdo a la Ley 59/2003, de 19 de diciembre, de firma electrónica.

FIRMADO POR	Bernardo Arcos Fornieles		FECHA	28/04/2020
ID. FIRMA	10.4.2.32	TdJZ6IzFlxNo4REtlerEsg==	PÁGINA	4/4



TdJZ6IzFlxNo4REtlerEsg==

**Asunto:** Re: Plan Local de IIDDD

**De:** Rocio Escalante Vargas <rocio.escalante@juntadeandalucia.es>

**Fecha:** 29/01/2020 10:59

**Para:** Jose Maria Rodriguez <jmrsalmeron@liderasport.com>

Buenos días:

En respuesta a la consulta realizada por Lidera Sport Consulting sobre la necesidad de someter al procedimiento de evaluación ambiental estratégica el Plan Local de Instalaciones Deportivas de El Ejido, y una vez visto el extracto del borrador del plan que se envió, este órgano ambiental considera que el Plan Local de Instalaciones y Equipamientos Deportivos de El Ejido no necesita pasar el procedimiento de evaluación ambiental estratégica porque:

- Sus actuaciones se encuentran ya evaluadas ambientalmente desde el punto de vista estratégico a través del procedimiento de evaluación ambiental estratégica del planeamiento urbanístico.
- La integración ambiental del plan está garantizada al tener que incorporar las determinaciones ambientales que el Plan Director de Instalaciones y Equipamientos Deportivos de Andalucía, como consecuencia de su correspondiente procedimiento de evaluación ambiental estratégica, establece para los planes locales. Según la ley del deporte (artículo 71.2), los planes locales de instalaciones deportivas se adecuarán a lo que establezca el Plan Director de Instalaciones Deportivas (PDIEDA). De esta manera, los planes locales deben incluir los contenidos que establece el PDIEDA, entre los que se encuentra el estudio de las condiciones de calidad y respeto medioambiental de las actuaciones previstas en los PLID, incorporando también las previsiones del capítulo 4 del PDIEDA: Consideraciones medioambientales, que son producto de la evaluación ambiental estratégica del plan director. Estos aspectos ambientales deben incorporarse para lograr la integración ambiental exigida legalmente, y que el PDIEDA tiene la función de garantizar.

Por tanto, la integración ambiental de los planes locales de instalaciones deportivas queda establecida a dos niveles: con la evaluación ambiental estratégica del plan director y con la evaluación ambiental estratégica del planeamiento urbanístico correspondiente. A la escala que ahora nos compete, la evaluación ambiental se realizará, cuando corresponda, a nivel de proyecto.

Para cualquier duda estamos a su disposición en esta dirección de correo. Muchas gracias por su interés.

El 17/01/2020 a las 17:01, Jose Maria Rodriguez escribió:

Buenas tardes Rocío.

Tal y como hemos hablado este medio día, te adjunto las propuestas de intervención que va a llevar a cabo el Ayuntamiento de El Ejido en su plan local. El documento completo tiene casi 200 hojas por lo que solo te envío aquellas hojas donde se indican las intervenciones a realizar. Si necesitas el documento completo me lo dices y te lo mando.

Muchas gracias por todo. Saludos.

--

## José María Rodríguez

Consultor Deportivo

☎ 620 488 214

liderasport.com



En cumplimiento de la actual normativa en materia de Protección de Datos de Carácter Personal, le informamos que cualquier dato de carácter personal que nos haya facilitado, será tratado por tiempo indefinido, mientras que no comunique lo contrario, por LIDERA SPORT CONSULTING S.L. con la finalidad de prestar los servicios solicitados, atender sus consultas y enviarle información que pueda ser de su interés. El destinatario podrá ejercitar sus derechos de acceso, rectificación, supresión, oposición, limitación del tratamiento, portabilidad de datos y a no ser objeto de decisiones individualizadas automatizadas (incluida la elaboración de perfiles), enviando solicitud firmada por correo postal con asunto "Protección de Datos", a la dirección: Carretera de Ronda, 110, 4º-1, 04006, Almería, indicando claramente los datos de contacto y remitiendo copia de su documento de identidad, o enviando solicitud por email con asunto "Ejercicio de Derechos", a [info@liderasport.com](mailto:info@liderasport.com), desde la misma cuenta que nos facilitó. También puede ejercitar el derecho a presentar una reclamación ante la Agencia Española de Protección de Datos ([www.agpd.es](http://www.agpd.es)).

El contenido de este correo electrónico y sus anexos es estrictamente confidencial. La divulgación o el suministro, en todo o en parte, a un tercero, no podrá ser realizada sin consentimiento expreso del remitente. En caso de que no sea el destinatario y haya recibido este mensaje por error, deberá comunicarlo al remitente inmediatamente sin difundir o guardar copia del mismo.



**Rocío Escalante Vargas**

**Secretaría General de Medio Ambiente, Agua y Cambio Climático**

[rocio.escalante@juntadeandalucia.es](mailto:rocio.escalante@juntadeandalucia.es)

955 00 34 18 / 30 34 18

[www.juntadeandalucia.es/medioambienteordenaciondelterritorio](http://www.juntadeandalucia.es/medioambienteordenaciondelterritorio)

# JUNTA DE ANDALUCÍA

## CONSEJERIA DE EDUCACION Y DEPORTE Delegación Territorial en Almería

S A L I D A	<b>JUNTA DE ANDALUCÍA</b> CONSEJERIA DE EDUCACION
	2020121100001092 - 10/02/2020
	Registro Auxiliar SV. DEPORTE (AL)

Fecha: 10/02/2020 <sup>ALMERÍA</sup>

Ref.: Servic. Deporte

Asunto: Rdo. Certificado inventario instalac.  
Deportivas El Ejido.

**INSTITUTO MUNICIPAL DE DEPORTES  
DE EL EJIDO  
C/Toledo, 160  
04700 EL EJIDO (ALMERIA)**

En contestación a su escrito de fecha 17/01/2020, se remite certificado de inscripción en el inventario andaluz de las instalaciones deportivas ubicadas en el municipio de El Ejido.

EL JEFE DE SERVICIO DE DEPORTE



Paseo de la Caridad, 125. 04071 Almería  
Telf. 950011101 Fax: 950011109

Código Seguro de Verificación: tFc2eFQUG8WP2HXCXSWQW7E58HWX9F. Permite la verificación de la integridad de una copia de este documento electrónico en la dirección: <https://ws050.juntadeandalucia.es/verificarFirma>

FIRMADO POR	ANTONIO ANGEL HERNANDEZ GRANADOS	FECHA	10/02/2020
ID. FIRMA	tFc2eFQUG8WP2HXCXSWQW7E58HWX9F	PÁGINA	1/1



ANTONIO ÁNGEL HERNÁNDEZ GRANADOS, JEFE DE SERVICIO DE DEPORTE DE LA DELEGACIÓN TERRITORIAL DE EDUCACIÓN, DEPORTE, IGUALDAD, POLÍTICAS SOCIALES Y CONCILIACIÓN EN ALMERÍA

CERTIFICA:

Que las instalaciones deportivas, ubicadas en el municipio de **El Ejido**, que se encuentran inscritas en el **Inventario Andaluz de Instalaciones Deportivas** a día de hoy, son las siguientes:

<b>CODIGO IDA</b>	<b>INSTALACIÓN</b>
8123	PABELLÓN MUNICIPAL DE DEPORTES EL EJIDO
8124	PISTAS DE TENIS
8125	PISTAS PARQUE PABELLÓN
8128	C.E.I.P. DIEGO VELAZQUEZ
8129	C.E.I.P. RAMÓN Y CAJAL
8130	I.E.S. MURGI
8131	I.E.S. FUENTE NUEVA
8132	C.E.I.P. PUNTA ENTINAS
8133	C.E.I.P. JOSE SALAZAR
8134	C.E.I.P. CIAVIEJA
8135	COLEGIO DIVINA INFANTITA
8137	I.E.S. PABLO RUIZ PICASSO
8138	CAMPO FUTBOL 7 LA LOMA
8139	C.E.I.P. TIERNO GALVAN
8140	CAMPO DE TIRO
8142	PISTAS MUNICIPALES DE PETANCA SANTO DOMINGO
8143	KARTING COPO
8145	I.E.S. SANTO DOMINGO
8146	CLUB DE TENIS EL EJIDO
8147	C.E.I.P. TERESA DE JESÚS
8148	ESTADIO MUNICIPAL DE SANTO DOMINGO
8149	C.E.I.P. LOMA DE SANTO DOMINGO
8150	CAMPO MUNICIPAL DE FUTBOL DE STA. M.ª DEL AGUILA
8151	PABELLÓN MUNICIPAL STA. M.ª DEL AGUILA
8152	C.E.I.P. ANDALUCIA
8153	C.E.I.P. JESÚS DE PERCEVAL
8154	C.E.I.P. M.ª DEL AGUILA



Código Seguro de Verificación: tFc2e5Z7RBYA2572MF9MMXB6R5V5RE. Permite la verificación de la integridad de una copia de este documento electrónico en la dirección: <https://ws050.juntadeandalucia.es/verificarFirma>

FIRMADO POR	ANTONIO ANGEL HERNANDEZ GRANADOS	FECHA	07/02/2020
ID. FIRMA	tFc2e5Z7RBYA2572MF9MMXB6R5V5RE	PÁGINA	1/3



8155	I.E.S. STA. M.ª DEL AGUILA
8156	SERVICIOS DEPORTIVOS MYMAQ S.L.
8158	GRAN HOTEL VICTORIA
8159	HOTEL AR ALMERIMAR
8160	HOTEL GOLF ALMERIMAR
8162	BUNGALOWS DEL GOLF
8163	APARTAMENTOS CLUB DE TAR
8164	ESCUELA HIPICA
8165	PUERTO DEPORTIVO ALMERIMAR
8166	RESIDENCIAL PUERTO GOLF
8167	RESIDENCIAL VELAS BLANCAS
8168	URBANIZACIÓN ALMERIMAR
8169	SECTOR A-5
8170	RESIDENCIAL FAMINGO PARK
8171	CAMPO DE FUTBOL EL PALMERAL
8172	PABELLÓN DE BALERMA
8173	C.E.I.P. MIGUEL SERVET
8174	SECCIÓN DE EDUCACIÓN SECUNDARIA OBLIGATORIA
8175	COLEGIO INTERNACIONAL SEK-ALBORAN
8177	C.E.I.P. SAN IGNACIO DE LOYOLA
8178	I.E.S. LAS NORIAS
8179	CAMPO MUNICIPAL FUTBOL LAS NORIAS
8180	PABELLÓN MUNICIPAL LAS NORIAS
8181	C.E.I.P. SOLYMAR
8184	C.E.I.P. SAN AGUSTIN
8185	C.E.I.P. ARTERO PÉREZ
8187	RESIDENCIAL LA LADERA DEL GOLF
8188	RESIDENCIAL VILLA AUGUSTA
8189	RESIDENCIAL ALMERIGOLF
8190	URBANIZACIÓN PLAYAS DEL GOLF
8191	URBANIZACIÓN PLAYA PONIENTE
8192	RESIDENCIAL SAN MIGUEL 2
8193	RESIDENCIAL SAN MIGUEL
8194	PABELLÓN DE DEPORTES SAN AGUSTÍN
8550	PABELLÓN EL EJIDO
8551	PISTAS DE PADEL



Código Seguro de Verificación: tFc2e5Z7RBYA2572MF9MMXB6R5V5RE. Permite la verificación de la integridad de una copia de este documento electrónico en la dirección: <a href="https://ws050.juntadeandalucia.es/verificarFirma">https://ws050.juntadeandalucia.es/verificarFirma</a>			
FIRMADO POR	ANTONIO ANGEL HERNANDEZ GRANADOS	FECHA	07/02/2020
ID. FIRMA	tFc2e5Z7RBYA2572MF9MMXB6R5V5RE	PÁGINA	2/3

8552	PISTA DE PETANCA
9411	PISCINA CUBIERTA MUNICIPAL
17628	LAGO VICTORIA
17629	CAMPO DE RUGBY
17630	CAMPO DE FUTBOL DE PAMPANICO

Y para que conste firmo el presente en ALMERÍA, a 7 de Febrero de 2020



Código Seguro de Verificación: tFc2e5Z7RBYA2572MF9MMXB6R5V5RE. Permite la verificación de la integridad de una copia de este documento electrónico en la dirección: <https://ws050.juntadeandalucia.es/verificarFirma>

FIRMADO POR	ANTONIO ANGEL HERNANDEZ GRANADOS	FECHA	07/02/2020
ID. FIRMA	tFc2e5Z7RBYA2572MF9MMXB6R5V5RE	PÁGINA	3/3

<b>JUNTA DE ANDALUCÍA</b>	<b>ANEXO I</b>
Rev. 06	<b>FORMULARIO DE DATOS PARA SU INCORPORACIÓN AL INVENTARIO ANDALUZ DE INSTALACIONES Y EQUIPAMIENTOS DEPORTIVOS</b>
TABLA 1 de 2	<b>3. DATOS GENERALES DE LA INSTALACION</b>
	<b>3.1 ATRIBUTOS GENERALES</b>

<b>CONSULTAR SITUACIÓN EN IAIED</b>	<a href="#">Enlace para consulta de la situación en que se encuentra la instalación deportiva en el IAIED</a>
-------------------------------------	---

<b>1. CODIGO IEDA</b>	
<b>2. NOMBRE OFICIAL DE LA INSTALACION</b>	CAJON DE ARENA ALMERIMAR
<b>2. NOMBRE COMUN DE LA INSTALACION</b>	CAJON DE ARENA ALMERIMAR
Numero de Espacios Deportivos	3
Numero de Espacios Complementarios	3
<b>3. COMPLEJO POLIDEPORTIVO</b>	
Nombre del Complejo	CAJON DE ARENA ALMERIMAR
<b>4. DIRECCIÓN</b>	<a href="http://www.callejerodeandalucia.es/">Comprobar dirección en este enlace: http://www.callejerodeandalucia.es/</a>
Tipo de vía	PASEO
Nombre de vía	PLAYA DE PONIENTE, PASEO MARITIMO DE ALMERIMAR
Numero	S/N
Calificador de Numero (Letra)	
Código Postal	04711
Complemento de Domicilio (Urbanización, residencial, ...)	
kilometro de vía	
Distrito Municipal	ALMERIMAR
Barrio	ALMERIMAR
Entidad de Población	ALMERIMAR
Referencia Catastral	NO CONSTA
<b>5. PROVINCIA</b>	ALMERÍA
<b>6. MUNICIPIO</b>	Ejido (El)
<b>7. ZONA DEPORTIVA</b>	ZONAALMERIA
Zona Deportiva. Denominación PDIEDA	Poniente Almeriense
<b>8. AGRUPACION TERRITORIAL</b>	ALMERIMAR (EL EJIDO)
<b>9. NUCLEO DE POBLACION (Solo ELAs)</b>	
<b>10. DISTRITO MUNICIPAL</b>	ALMERIMAR-04711
<b>11. BARRIO</b>	ALMERIMAR
<b>12. EMPLAZAMIENTO EN ESPACIO NATURAL PROTEGIDO.</b>	<a href="#">EMPLAZAMIENTO EN ESPACIO NATURAL PROTEGIDO. Comprobar el nombre del Espacio Natural en este enlace</a>
Indicar espacio natural protegido	PLAYA DE PONIENTE ALMERIMAR
<b>13. LICENCIA DE ACTIVIDAD</b>	SI
<b>14. INSTALACION INTEGRADA EN EDIFICIO MULTIFUNCIONAL</b>	NO
Indicar Edificio Multifuncional	
<b>15. SE REUTILIZA O ADAPTA INSTALACION PREVIA</b>	NO
Indicar Instalación Previa	
<b>16. OTROS DATOS</b>	
Teléfono Fijo	950489007
Teléfono Móvil	
Fax	
Web	<a href="http://www.imd.elejido.es">www.imd.elejido.es</a>
Correo electrónico	<a href="mailto:instalaciones-imd@elejido.org">instalaciones-imd@elejido.org</a>
<b>17. COORDENADAS GEOGRÁFICAS, EN FORMATO DECIMAL. (Según el sistema de referencia geodésico global ETRS89, HUSO 30)</b>	<a href="#">Para localizar las Coordenadas Geográficas pinchar en este enlace para acceder a la aplicación TELEGEO. Si saliera una página con error, pinchar en "Volver a localizador"</a>
Coordenada Geográfica (Latitud)	36.701.080
Coordenada Geográfica (Longitud)	-2.794.451
<b>18. INSTALACION PLURIMUNICIPAL</b>	NO
Indicar Municipio mas importante	
<b>19. PUBLICAR EN INTERNET</b>	SI
<b>20. AÑO DE INICIO DE ACTIVIDAD</b>	2008
<b>21. BAJA</b>	NO
Fecha de baja:	
Motivo:	
<b>22. CENTRO EDUCATIVO</b>	
Pertenece a Centro Educativo	NO
Centro Publico/Privado	
Tipo de Centro Educativo	
Propiedad Centro Educativo	
Nivel de Enseñanza	
<b>23. NIVEL DE DOTACION</b>	RED BASICA
<b>24. SITUACION DE LA INSTALACION</b>	URBANA

<b>JUNTA DE ANDALUCIA</b>	<b>ANEXO I</b>
Rev. 06	<b>FORMULARIO DE DATOS PARA SU INCORPORACIÓN AL INVENTARIO ANDALUZ DE INSTALACIONES Y EQUIPAMIENTOS DEPORTIVOS</b>
TABLA 1 de 2	<b>3. DATOS GENERALES DE LA INSTALACION</b>
	<b>3.1 ATRIBUTOS GENERALES</b>

<b>25. ACCESIBILIDAD/SUPRESION DE BARRERAS ARQUITECTONICAS</b>	NO
La instalación ha sido concebida como adaptada	NO
La instalación ha adaptado mediante reformas	NO
<b>Persona Usuaría deportista</b>	
Permite circulación exterior	SI
Permite circulación interior	SI
Tiene aseos adaptados (al menos uno)	SI
Tiene vestuarios adaptados (al menos uno)	SI
<b>Persona Usuaría espectadora</b>	
Permite circulación exterior	SI
Permite circulación interior	SI
Tiene aseos adaptados (al menos uno)	SI
<b>26. REGIMEN DE ACCESO</b>	Libre gratuito
<b>27. USUARIOS</b>	Deportistas en general
<b>28. EFICIENCIA ENERGETICA</b>	
<b>DISEÑO</b>	
Bioclimático	NO
Ecoeficiente	NO
<b>TRATAMIENTO DE RESIDUOS</b>	NO
Previo a la recogida	NO
Separación	NO
<b>INSTALACION PROPIA ENERGIA RENOVABLE</b>	NO
Planta de generación propia	NO
Tipo de Generador	
<b>GESTION DEL AGUA</b>	NO
Superficie Regable (m2)	
Sistemas de ahorro	
<b>CALIFICACION ENERGETICA DE EDIFICACIONES</b>	
Tipo de Edificación 1	
Calificación Energética Edificación 1	
Tipo de Edificación 2	
Calificación Energética Edificación 2	
Tipo de Edificación 3	
Calificación Energética Edificación 3	
Tipo de Edificación 4	
Calificación Energética Edificación 4	
<b>29. PROTECCIÓN CONTRA INCENDIOS</b>	
Alumbrado de Emergencia	NO
Bocas de Incendios Equipadas	NO
Extintores Portátiles	NO
Detección	NO
<b>30. PROPIEDAD</b>	PROPIEDAD_PUBLICA
Nombre del propietario	COSTAS (JUNTA DE ANDALUCIA)
<b>Propiedad Publica</b>	ADMINISTRACION_AUTONOMICA
Administración General del Estado	
Administración Autónoma (Educativo)	
Administración Autónoma	CC.AA
Administración Local (Educativo)	AYUNTAMIENTO
Administración Local	
<b>Propiedad Privada</b>	
Educativos	
Deportivos Asociativos	
Deportivos Empresas	
No Deportivos	
<b>31. GESTIÓN</b>	PROPIEDAD_PUBLICA
El gestor de la instalación es el mismo que el propietario	NO
Nombre del Gestor	AYUNTAMIENTO DE EL EJIDO
<b>Gestión Publica</b>	ADMINISTRACION_LOCAL_EDUCATIVO
Administración General del Estado	
Administración Autónoma (Educativo)	
Administración Autónoma	
Administración Local (Educativo)	
Administración Local	AYUNTAMIENTO

<b>JUNTA DE ANDALUCIA</b>	ANEXO I
Rev. 06	FORMULARIO DE DATOS PARA SU INCORPORACIÓN AL INVENTARIO ANDALUZ DE INSTALACIONES Y EQUIPAMIENTOS DEPORTIVOS
TABLA 1 de 2	3. DATOS GENERALES DE LA INSTALACION 3.1 ATRIBUTOS GENERALES

<b>Gestión Privada</b>	
Educativos	
Deportivos Asociativos	
Deportivos Empresas	
No Deportivos	
<b>32. OBSERVACIONES</b>	

<b>JUNTA DE ANDALUCÍA</b>	<b>ANEXO I</b>
Rev. 06	<b>FORMULARIO DE DATOS PARA SU INCORPORACIÓN AL INVENTARIO ANDALUZ DE INSTALACIONES Y EQUIPAMIENTOS DEPORTIVOS</b>
TABLA 1 de 2	<b>3. DATOS GENERALES DE LA INSTALACION</b>
	<b>3.1 ATRIBUTOS GENERALES</b>

<b>CONSULTAR SITUACIÓN EN IAIED</b>	<a href="#">Enlace para consulta de la situación en que se encuentra la instalación deportiva en el IAIED</a>
-------------------------------------	---

<b>1. CODIGO IEDA</b>	<b>8179</b>
<b>2. NOMBRE OFICIAL DE LA INSTALACION</b>	CAMPO MUNICIPAL DE FÚTBOL DE LAS NORIAS
<b>2. NOMBRE COMUN DE LA INSTALACION</b>	CAMPO MUNICIPAL DE FÚTBOL DE LAS NORIAS
Numero de Espacios Deportivos	1
Numero de Espacios Complementarios	3
<b>3. COMPLEJO POLIDEPORTIVO</b>	NO
Nombre del Complejo	
<b>4. DIRECCIÓN</b>	<a href="http://www.callejeroandalucia.es/">Comprobar dirección en este enlace: http://www.callejeroandalucia.es/</a>
Tipo de vía	CALLE
Nombre de vía	GOLONDRINA
Numero	S/N
Calificador de Numero (Letra)	
Código Postal	04712
Complemento de Domicilio (Organización, residencial, ...)	
kilometro de vía	
Distrito Municipal	LAS NORIAS DE DAZA
Barrio	LAS NORIAS DE DAZA
Entidad de Población	LAS NORIAS DE DAZA
Referencia Catastral	2480601WF2628S0001OX
<b>5. PROVINCIA</b>	ALMERÍA
<b>6. MUNICIPIO</b>	Ejido (El)
<b>7. ZONA DEPORTIVA</b>	ZONAALMERIA
Zona Deportiva. Denominación PDIEDA	Poniente Almeriense
<b>8. AGRUPACION TERRITORIAL</b>	NO
<b>9. NUCLEO DE POBLACION (Solo ELAs)</b>	NO
<b>10. DISTRITO MUNICIPAL</b>	EL EJIDO
<b>11. BARRIO</b>	LAS NORIAS DE DAZA-04712
<b>12. EMPLAZAMIENTO EN ESPACIO NATURAL PROTEGIDO.</b>	<a href="#">EMPLAZAMIENTO EN ESPACIO NATURAL PROTEGIDO. Comprobar el nombre del Espacio Natural en este enlace</a>
Indicar espacio natural protegido	
<b>13. LICENCIA DE ACTIVIDAD</b>	SI
<b>14. INSTALACION INTEGRADA EN EDIFICIO MULTIFUNCIONAL</b>	NO
Indicar Edificio Multifuncional	
<b>15. SE REUTILIZA O ADAPTA INSTALACION PREVIA</b>	NO
Indicar Instalación Previa	
<b>16. OTROS DATOS</b>	
Teléfono Fijo	950-489007
Teléfono Móvil	
Fax	
Web	<a href="https://imd.elejido.es/">https://imd.elejido.es/</a>
Correo electrónico	<a href="mailto:instalaciones-imd@elejido.org">instalaciones-imd@elejido.org</a>
<b>17. COORDENADAS GEOGRÁFICAS, EN FORMATO DECIMAL. (Según el sistema de referencia geodésico global ETRS89, HUSO 30)</b>	<a href="#">Para localizar las Coordenadas Geográficas pinchar en este enlace para acceder a la aplicación TELEGEO. Si saliera una página con error, pinchar en "Volver a localizador"</a>
Coordenada Geográfica (Latitud)	36.755.657
Coordenada Geográfica (Longitud)	-2.748.777
<b>18. INSTALACION PLURIMUNICIPAL</b>	NO
Indicar Municipio mas importante	
<b>19. PUBLICAR EN INTERNET</b>	NO
<b>20. AÑO DE INICIO DE ACTIVIDAD</b>	1990
<b>21. BAJA</b>	NO
Fecha de baja:	
Motivo:	
<b>22. CENTRO EDUCATIVO</b>	
Pertenece a Centro Educativo	NO
Centro Publico/Privado	
Tipo de Centro Educativo	
Propiedad Centro Educativo	
Nivel de Enseñanza	
<b>23. NIVEL DE DOTACION</b>	RED BASICA
<b>24. SITUACION DE LA INSTALACION</b>	URBANA

<b>JUNTA DE ANDALUCIA</b>	<b>ANEXO I</b>
Rev. 06	<b>FORMULARIO DE DATOS PARA SU INCORPORACIÓN AL INVENTARIO ANDALUZ DE INSTALACIONES Y EQUIPAMIENTOS DEPORTIVOS</b>
TABLA 1 de 2	<b>3. DATOS GENERALES DE LA INSTALACION</b>
	<b>3.1 ATRIBUTOS GENERALES</b>

<b>25. ACCESIBILIDAD/SUPRESION DE BARRERAS ARQUITECTONICAS</b>	SI
La instalación ha sido concebida como adaptada	NO
La instalación ha adaptado mediante reformas	SI
<b>Persona Usuaría deportista</b>	
Permite circulación exterior	NO
Permite circulación interior	SI
Tiene aseos adaptados (al menos uno)	SI
Tiene vestuarios adaptados (al menos uno)	NO
<b>Persona Usuaría espectadora</b>	
Permite circulación exterior	NO
Permite circulación interior	SI
Tiene aseos adaptados (al menos uno)	SI
<b>26. REGIMEN DE ACCESO</b>	Libre pagando cuota de abono o socio
<b>27. USUARIOS</b>	Deportistas en general
<b>28. EFICIENCIA ENERGETICA</b>	
<b>DISEÑO</b>	
Bioclimático	NO
Ecoeficiente	NO
<b>TRATAMIENTO DE RESIDUOS</b>	SI
Previo a la recogida	NO
Separación	NO
<b>INSTALACION PROPIA ENERGIA RENOVABLE</b>	SI
Planta de generación propia	
Tipo de Generador	Placa solar térmica
<b>GESTION DEL AGUA</b>	SI
Superficie Regable (m2)	
Sistemas de ahorro	
<b>CALIFICACION ENERGETICA DE EDIFICACIONES</b>	
Tipo de Edificación 1	
Calificación Energética Edificación 1	
Tipo de Edificación 2	
Calificación Energética Edificación 2	
Tipo de Edificación 3	
Calificación Energética Edificación 3	
Tipo de Edificación 4	
Calificación Energética Edificación 4	
<b>29. PROTECCIÓN CONTRA INCENDIOS</b>	
Alumbrado de Emergencia	SI
Bocas de Incendios Equipadas	SI
Extintores Portátiles	SI
Detección	SI
<b>30. PROPIEDAD</b>	PROPIEDAD_PUBLICA
Nombre del propietario	AYUNTAMIENTO DE EL EJIDO
<b>Propiedad Publica</b>	ADMINISTRACION_LOCAL_EDUCATIVO
Administración General del Estado	
Administración Autonómica (Educativo)	
Administración Autonómica	
Administración Local (Educativo)	
Administración Local	AYUNTAMIENTO
<b>Propiedad Privada</b>	
Educativos	
Deportivos Asociativos	
Deportivos Empresas	
No Deportivos	
<b>31. GESTIÓN</b>	
El gestor de la instalación es el mismo que el propietario	SI
Nombre del Gestor	AYUNTAMIENTO DE EL EJIDO
<b>Gestión Publica</b>	
Administración General del Estado	
Administración Autonómica (Educativo)	
Administración Autonómica	
Administración Local (Educativo)	
Administración Local	AYUNTAMIENTO

<b>JUNTA DE ANDALUCIA</b>	ANEXO I
Rev. 06	FORMULARIO DE DATOS PARA SU INCORPORACIÓN AL INVENTARIO ANDALUZ DE INSTALACIONES Y EQUIPAMIENTOS DEPORTIVOS
TABLA 1 de 2	3. DATOS GENERALES DE LA INSTALACION 3.1 ATRIBUTOS GENERALES

<b>Gestión Privada</b>	
Educativos	
Deportivos Asociativos	
Deportivos Empresas	
No Deportivos	
<b>32. OBSERVACIONES</b>	

	<b>ANEXO I</b>
Rev. 06	<b>FORMULARIO DE DATOS PARA SU INCORPORACIÓN AL INVENTARIO ANDALUZ DE INSTALACIONES Y EQUIPAMIENTOS DEPORTIVOS</b>
TABLA 1 de 2	<b>3. DATOS GENERALES DE LA INSTALACION</b>
	<b>3.1 ATRIBUTOS GENERALES</b>

<b>CONSULTAR SITUACIÓN EN IAIED</b>	<a href="#">Enlace para consulta de la situación en que se encuentra la instalación deportiva en el IAIED</a>
-------------------------------------	---

<b>1. CODIGO IEDA</b>	<b>8175</b>
<b>2. NOMBRE OFICIAL DE LA INSTALACION</b>	C.D.P. INTERNACIONAL SEK-ALBORAN
<b>2. NOMBRE COMUN DE LA INSTALACION</b>	C.D.P. INTERNACIONAL SEK-ALBORAN
Numero de Espacios Deportivos	3
Numero de Espacios Complementarios	2
<b>3. COMPLEJO POLIDEPORTIVO</b>	NO
Nombre del Complejo	
<b>4. DIRECCIÓN</b>	<a href="http://www.callejeroandalucia.es/">Comprobar dirección en este enlace: http://www.callejeroandalucia.es/</a>
Tipo de vía	CALLE
Nombre de vía	BARLOVENTO
Numero	141
Calificador de Numero (Letra)	
Código Postal	04711
Complemento de Domicilio (Urbanización, residencial, ...)	
kilometro de vía	
Distrito Municipal	ALMERIMAR (EL EJIDO)
Barrio	ALMERIMAR
Entidad de Población	ALMERIMAR
Referencia Catastral	7933001WF1673S
<b>5. PROVINCIA</b>	ALMERÍA
<b>6. MUNICIPIO</b>	Ejido (El)
<b>7. ZONA DEPORTIVA</b>	ZONAALMERIA
Zona Deportiva. Denominación PDIEDA	Poniente Almeriense
<b>8. AGRUPACION TERRITORIAL</b>	NO
<b>9. NUCLEO DE POBLACION (Solo ELAs)</b>	NO
<b>10. DISTRITO MUNICIPAL</b>	ALMERIMAR (EL EJIDO)
<b>11. BARRIO</b>	ALMERIMAR
<b>12. EMPLAZAMIENTO EN ESPACIO NATURAL PROTEGIDO.</b>	<a href="#">EMPLAZAMIENTO EN ESPACIO NATURAL PROTEGIDO. Comprobar el nombre del Espacio Natural en este enlace</a>
Indicar espacio natural protegido	
<b>13. LICENCIA DE ACTIVIDAD</b>	SI
<b>14. INSTALACION INTEGRADA EN EDIFICIO MULTIFUNCIONAL</b>	NO
Indicar Edificio Multifuncional	
<b>15. SE REUTILIZA O ADAPTA INSTALACION PREVIA</b>	NO
Indicar Instalación Previa	
<b>16. OTROS DATOS</b>	
Teléfono Fijo	950497273
Teléfono Móvil	
Fax	
Web	alboran.sek.es
Correo electrónico	sek-alboran@sek.es
<b>17. COORDENADAS GEOGRÁFICAS, EN FORMATO DECIMAL. (Según el sistema de referencia geodésico global ETRS89, HUSO 30)</b>	<a href="#">Para localizar las Coordenadas Geográficas pinchar en este enlace para acceder a la aplicación TELEGEO. Si saliera una página con error, pinchar en "Volver a localizador"</a>
Coordenada Geográfica (Latitud)	36.713.477
Coordenada Geográfica (Longitud)	-2.800.594
<b>18. INSTALACION PLURIMUNICIPAL</b>	NO
Indicar Municipio mas importante	
<b>19. PUBLICAR EN INTERNET</b>	SI
<b>20. AÑO DE INICIO DE ACTIVIDAD</b>	1999
<b>21. BAJA</b>	NO
Fecha de baja:	
Motivo:	
<b>22. CENTRO EDUCATIVO</b>	SI
Pertenece a Centro Educativo	SI
Centro Publico/Privado	CENTRO_PRIVADO
Tipo de Centro Educativo	Colegio privado
Propiedad Centro Educativo	PROPIEDAD_PRIVADA
Nivel de Enseñanza	Bachillerato
<b>23. NIVEL DE DOTACION</b>	RED BASICA
<b>24. SITUACION DE LA INSTALACION</b>	URBANA

	<b>ANEXO I</b>
Rev. 06	<b>FORMULARIO DE DATOS PARA SU INCORPORACIÓN AL INVENTARIO ANDALUZ DE INSTALACIONES Y EQUIPAMIENTOS DEPORTIVOS</b>
TABLA 1 de 2	<b>3. DATOS GENERALES DE LA INSTALACION</b>
	<b>3.1 ATRIBUTOS GENERALES</b>

<b>25. ACCESIBILIDAD/SUPRESION DE BARRERAS ARQUITECTONICAS</b>	SI
La instalación ha sido concebida como adaptada	SI
La instalación ha adaptado mediante reformas	SI
<b>Persona Usuaría deportista</b>	
Permite circulación exterior	SI
Permite circulación interior	SI
Tiene aseos adaptados (al menos uno)	SI
Tiene vestuarios adaptados (al menos uno)	SI
<b>Persona Usuaría espectadora</b>	
Permite circulación exterior	NO
Permite circulación interior	NO
Tiene aseos adaptados (al menos uno)	NO
<b>26. REGIMEN DE ACCESO</b>	Restringido a alumnos
<b>27. USUARIOS</b>	Escolares
<b>28. EFICIENCIA ENERGETICA</b>	
<b>DISEÑO</b>	
Bioclimático	SI
Ecoeficiente	SI
<b>TRATAMIENTO DE RESIDUOS</b>	SI
Previo a la recogida	NO
Separación	SI
<b>INSTALACION PROPIA ENERGIA RENOVABLE</b>	
Planta de generación propia	
Tipo de Generador	
<b>GESTION DEL AGUA</b>	
Superficie Regable (m2)	
Sistemas de ahorro	
<b>CALIFICACION ENERGETICA DE EDIFICACIONES</b>	
Tipo de Edificación 1	
Calificación Energética Edificación 1	
Tipo de Edificación 2	
Calificación Energética Edificación 2	
Tipo de Edificación 3	
Calificación Energética Edificación 3	
Tipo de Edificación 4	
Calificación Energética Edificación 4	
<b>29. PROTECCIÓN CONTRA INCENDIOS</b>	
Alumbrado de Emergencia	SI
Bocas de Incendios Equipadas	SI
Extintores Portátiles	SI
Detección	SI
<b>30. PROPIEDAD</b>	PROPIEDAD_PRIVADA
Nombre del propietario	SEK INTERNATIONAL SCHOOLS
<b>Propiedad Publica</b>	
Administración General del Estado	
Administración Autonómica (Educativo)	
Administración Autonómica	
Administración Local (Educativo)	
Administración Local	
<b>Propiedad Privada</b>	EDUCATIVOS
Educativos	LAICOS_EMPRESAS
Deportivos Asociativos	
Deportivos Empresas	
No Deportivos	
<b>31. GESTIÓN</b>	PROPIEDAD_PRIVADA
El gestor de la instalación es el mismo que el propietario	SI
Nombre del Gestor	
<b>Gestión Publica</b>	
Administración General del Estado	
Administración Autonómica (Educativo)	
Administración Autonómica	
Administración Local (Educativo)	
Administración Local	

	<b>ANEXO I</b>
Rev. 06	<b>FORMULARIO DE DATOS PARA SU INCORPORACIÓN AL INVENTARIO ANDALUZ DE INSTALACIONES Y EQUIPAMIENTOS DEPORTIVOS</b>
TABLA 1 de 2	<b>3. DATOS GENERALES DE LA INSTALACION</b>
	<b>3.1 ATRIBUTOS GENERALES</b>

<b>Gestión Privada</b>	EDUCATIVOS
Educativos	LAICOS_EMPRESAS
Deportivos Asociativos	
Deportivos Empresas	
No Deportivos	
<b>32. OBSERVACIONES</b>	

	<b>ANEXO I</b>
Rev. 06	<b>FORMULARIO DE DATOS PARA SU INCORPORACIÓN AL INVENTARIO ANDALUZ DE INSTALACIONES Y EQUIPAMIENTOS DEPORTIVOS</b>
TABLA 1 de 2	<b>3. DATOS GENERALES DE LA INSTALACION</b>
	<b>3.1 ATRIBUTOS GENERALES</b>

<b>CONSULTAR SITUACIÓN EN IAIED</b>	<a href="#">Enlace para consulta de la situación en que se encuentra la instalación deportiva en el IAIED</a>
-------------------------------------	---

<b>1. CODIGO IEDA</b>	
<b>2. NOMBRE OFICIAL DE LA INSTALACION</b>	CEIP ALMERIMAR
<b>2. NOMBRE COMUN DE LA INSTALACION</b>	CEIP ALMERIMAR
Numero de Espacios Deportivos	2
Numero de Espacios Complementarios	1
<b>3. COMPLEJO POLIDEPORTIVO</b>	NO
Nombre del Complejo	
<b>4. DIRECCIÓN</b>	<a href="http://www.callejerodeandalucia.es/">Comprobar dirección en este enlace: http://www.callejerodeandalucia.es/</a>
Tipo de vía	CALLE
Nombre de vía	MASCARON
Numero	1
Calificador de Numero (Letra)	
Código Postal	04711
Complemento de Domicilio (Urbanización, residencial, ...)	
kilometro de vía	
Distrito Municipal	ALMERIMAR (EL EJIDO)
Barrio	ALMERIMAR
Entidad de Población	ALMERIMAR
Referencia Catastral	7530201WF1673N0001DY
<b>5. PROVINCIA</b>	ALMERÍA
<b>6. MUNICIPIO</b>	Ejido (El)
<b>7. ZONA DEPORTIVA</b>	ZONAALMERIA
Zona Deportiva. Denominación PDIEDA	Poniente Almeriense
<b>8. AGRUPACION TERRITORIAL</b>	NO
<b>9. NUCLEO DE POBLACION (Solo ELAs)</b>	NO
<b>10. DISTRITO MUNICIPAL</b>	ALMERIMAR (EL EJIDO)
<b>11. BARRIO</b>	ALMERIMAR
<b>12. EMPLAZAMIENTO EN ESPACIO NATURAL PROTEGIDO.</b>	<a href="#">EMPLAZAMIENTO EN ESPACIO NATURAL PROTEGIDO. Comprobar el nombre del Espacio Natural en este enlace</a>
Indicar espacio natural protegido	
<b>13. LICENCIA DE ACTIVIDAD</b>	SI
<b>14. INSTALACION INTEGRADA EN EDIFICIO MULTIFUNCIONAL</b>	NO
Indicar Edificio Multifuncional	
<b>15. SE REUTILIZA O ADAPTA INSTALACION PREVIA</b>	NO
Indicar Instalación Previa	
<b>16. OTROS DATOS</b>	
Teléfono Fijo	950034008
Teléfono Móvil	
Fax	
Web	<a href="http://www.imd.elejido.es">www.imd.elejido.es</a>
Correo electrónico	04007517.edu@juntadeandalucia.es / instalaciones-imd@elejido.org
<b>17. COORDENADAS GEOGRÁFICAS, EN FORMATO DECIMAL. (Según el sistema de referencia geodésico global ETRS89, HUSO 30)</b>	<a href="#">Para localizar las Coordenadas Geográficas pinchar en este enlace para acceder a la aplicación TELEGEO. Si saliera una página con error, pinchar en "Volver a localizador"</a>
Coordenada Geográfica (Latitud)	36.423921
Coordenada Geográfica (Longitud)	2.480680
<b>18. INSTALACION PLURIMUNICIPAL</b>	NO
Indicar Municipio mas importante	
<b>19. PUBLICAR EN INTERNET</b>	SI
<b>20. AÑO DE INICIO DE ACTIVIDAD</b>	2011
<b>21. BAJA</b>	NO
Fecha de baja:	
Motivo:	
<b>22. CENTRO EDUCATIVO</b>	
Pertenece a Centro Educativo	SI
Centro Publico/Privado	CENTRO_PUBLICICO
Tipo de Centro Educativo	Colegio de Educación Infantil y Primaria (CEIP)
Propiedad Centro Educativo	ADMINISTRACION_AUTONOMICA
Nivel de Enseñanza	Enseñanza Primaria de 6 a 12 años
<b>23. NIVEL DE DOTACION</b>	RED BASICA
<b>24. SITUACION DE LA INSTALACION</b>	URBANA

	<b>ANEXO I</b>
Rev. 06	<b>FORMULARIO DE DATOS PARA SU INCORPORACIÓN AL INVENTARIO ANDALUZ DE INSTALACIONES Y EQUIPAMIENTOS DEPORTIVOS</b>
TABLA 1 de 2	<b>3. DATOS GENERALES DE LA INSTALACION</b>
	<b>3.1 ATRIBUTOS GENERALES</b>

<b>25. ACCESIBILIDAD/SUPRESION DE BARRERAS ARQUITECTONICAS</b>	SI
La instalación ha sido concebida como adaptada	SI
La instalación ha adaptado mediante reformas	SI
<b>Persona Usuaria deportista</b>	
Permite circulación exterior	SI
Permite circulación interior	SI
Tiene aseos adaptados (al menos uno)	SI
Tiene vestuarios adaptados (al menos uno)	SI
<b>Persona Usuaria espectadora</b>	
Permite circulación exterior	NO
Permite circulación interior	NO
Tiene aseos adaptados (al menos uno)	NO
<b>26. REGIMEN DE ACCESO</b>	Restringido a alumnos
<b>27. USUARIOS</b>	Escolares
<b>28. EFICIENCIA ENERGETICA</b>	
<b>DISEÑO</b>	
Bioclimático	
Ecoeficiente	
<b>TRATAMIENTO DE RESIDUOS</b>	
Previo a la recogida	
Separación	
<b>INSTALACION PROPIA ENERGIA RENOVABLE</b>	
Planta de generación propia	
Tipo de Generador	
<b>GESTION DEL AGUA</b>	
Superficie Regable (m2)	
Sistemas de ahorro	
<b>CALIFICACION ENERGETICA DE EDIFICACIONES</b>	
Tipo de Edificación 1	
Calificación Energética Edificación 1	
Tipo de Edificación 2	
Calificación Energética Edificación 2	
Tipo de Edificación 3	
Calificación Energética Edificación 3	
Tipo de Edificación 4	
Calificación Energética Edificación 4	
<b>29. PROTECCIÓN CONTRA INCENDIOS</b>	
Alumbrado de Emergencia	SI
Bocas de Incendios Equipadas	SI
Extintores Portátiles	SI
Detección	SI
<b>30. PROPIEDAD</b>	PROPIEDAD_PUBLICA
Nombre del propietario	JUNTA DE ANDALUCIA
<b>Propiedad Publica</b>	ADMINISTRACION_AUTONOMICA
Administración General del Estado	
Administración Autónoma (Educativo)	CC.AA
Administración Autónoma	
Administración Local (Educativo)	
Administración Local	
<b>Propiedad Privada</b>	
Educativos	
Deportivos Asociativos	
Deportivos Empresas	
No Deportivos	
<b>31. GESTIÓN</b>	PROPIEDAD_PUBLICA
El gestor de la instalación es el mismo que el propietario	SI
Nombre del Gestor	JUNTA DE ANDALUCIA
<b>Gestión Publica</b>	ADMINISTRACION_AUTONOMICA_EDUCATIVO
Administración General del Estado	
Administración Autónoma (Educativo)	CC.AA
Administración Autónoma	
Administración Local (Educativo)	
Administración Local	

	<b>ANEXO I</b>
Rev. 06	<b>FORMULARIO DE DATOS PARA SU INCORPORACIÓN AL INVENTARIO ANDALUZ DE INSTALACIONES Y EQUIPAMIENTOS DEPORTIVOS</b>
TABLA 1 de 2	<b>3. DATOS GENERALES DE LA INSTALACION</b>
	<b>3.1 ATRIBUTOS GENERALES</b>

<b>Gestión Privada</b>	
Educativos	
Deportivos Asociativos	
Deportivos Empresas	
No Deportivos	
<b>32. OBSERVACIONES</b>	

	<b>ANEXO I</b>
Rev. 06	<b>FORMULARIO DE DATOS PARA SU INCORPORACIÓN AL INVENTARIO ANDALUZ DE INSTALACIONES Y EQUIPAMIENTOS DEPORTIVOS</b>
TABLA 1 de 2	<b>3. DATOS GENERALES DE LA INSTALACION</b>
	<b>3.1 ATRIBUTOS GENERALES</b>

<b>CONSULTAR SITUACIÓN EN IAIED</b>	<a href="#">Enlace para consulta de la situación en que se encuentra la instalación deportiva en el IAIED</a>
-------------------------------------	---

<b>1. CODIGO IEDA</b>	<b>8152</b>
<b>2. NOMBRE OFICIAL DE LA INSTALACION</b>	CEIP ANDALUCÍA
<b>2. NOMBRE COMUN DE LA INSTALACION</b>	CEIP ANDALUCÍA
Numero de Espacios Deportivos	1
Numero de Espacios Complementarios	2
<b>3. COMPLEJO POLIDEPORTIVO</b>	NO
Nombre del Complejo	
<b>4. DIRECCIÓN</b>	<a href="http://www.callejeroandalucia.es/">Comprobar dirección en este enlace: http://www.callejeroandalucia.es/</a>
Tipo de vía	CALLE
Nombre de vía	JESÚS ALFÉREZ
Numero	S/N
Calificador de Numero (Letra)	
Código Postal	4710
Complemento de Domicilio (Organización, residencial, ...)	
kilometro de vía	
Distrito Municipal	SANTA MARÍA DEL ÁGUILA
Barrio	SANTA MARÍA DEL ÁGUILA
Entidad de Población	SANTA MARÍA DEL ÁGUILA
Referencia Catastral	0007901WF2700N0001SD
<b>5. PROVINCIA</b>	ALMERÍA
<b>6. MUNICIPIO</b>	Ejido (EI)
<b>7. ZONA DEPORTIVA</b>	ZONAALMERIA
Zona Deportiva. Denominación PDIEDA	Poniente Almeriense
<b>8. AGRUPACION TERRITORIAL</b>	NO
<b>9. NUCLEO DE POBLACION (Solo ELAs)</b>	NO
<b>10. DISTRITO MUNICIPAL</b>	SANTA MARÍA DEL ÁGUILA-04710
<b>11. BARRIO</b>	SANTA MARIA DEL AGUILA
<b>12. EMPLAZAMIENTO EN ESPACIO NATURAL PROTEGIDO.</b>	<a href="#">EMPLAZAMIENTO EN ESPACIO NATURAL PROTEGIDO. Comprobar el nombre del Espacio Natural en este enlace</a>
Indicar espacio natural protegido	
<b>13. LICENCIA DE ACTIVIDAD</b>	SI
<b>14. INSTALACION INTEGRADA EN EDIFICIO MULTIFUNCIONAL</b>	NO
Indicar Edificio Multifuncional	
<b>15. SE REUTILIZA O ADAPTA INSTALACION PREVIA</b>	NO
Indicar Instalación Previa	
<b>16. OTROS DATOS</b>	
Teléfono Fijo	950579720
Teléfono Móvil	671566230
Fax	
Web	<a href="http://www.imd.elejido.es">www.imd.elejido.es</a>
Correo electrónico	<a href="mailto:instalaciones-imd@elejido.org">instalaciones-imd@elejido.org</a>
<b>17. COORDENADAS GEOGRÁFICAS, EN FORMATO DECIMAL. (Según el sistema de referencia geodésico global ETRS89, HUSO 30)</b>	<a href="#">Para localizar las Coordenadas Geográficas pinchar en este enlace para acceder a la aplicación TELEGEO. Si saliera una página con error, pinchar en "Volver a localizador"</a>
Coordenada Geográfica (Latitud)	36.780.780
Coordenada Geográfica (Longitud)	-2.776.569
<b>18. INSTALACION PLURIMUNICIPAL</b>	NO
Indicar Municipio mas importante	
<b>19. PUBLICAR EN INTERNET</b>	SI
<b>20. AÑO DE INICIO DE ACTIVIDAD</b>	1987
<b>21. BAJA</b>	NO
Fecha de baja:	
Motivo:	
<b>22. CENTRO EDUCATIVO</b>	
Pertenece a Centro Educativo	SI
Centro Publico/Privado	CENTRO_PUBLICO
Tipo de Centro Educativo	Colegio de Educación Infantil y Primaria (CEIP)
Propiedad Centro Educativo	ADMINISTRACION_AUTONOMICA
Nivel de Enseñanza	Enseñanza Primaria de 6 a 12 años
<b>23. NIVEL DE DOTACION</b>	RED BASICA
<b>24. SITUACION DE LA INSTALACION</b>	URBANA

	<b>ANEXO I</b>
Rev. 06	<b>FORMULARIO DE DATOS PARA SU INCORPORACIÓN AL INVENTARIO ANDALUZ DE INSTALACIONES Y EQUIPAMIENTOS DEPORTIVOS</b>
TABLA 1 de 2	<b>3. DATOS GENERALES DE LA INSTALACION</b>
	<b>3.1 ATRIBUTOS GENERALES</b>

<b>25. ACCESIBILIDAD/SUPRESION DE BARRERAS ARQUITECTONICAS</b>	SI
La instalación ha sido concebida como adaptada	NO
La instalación ha adaptado mediante reformas	SI
<b>Persona Usuaría deportista</b>	
Permite circulación exterior	SI
Permite circulación interior	SI
Tiene aseos adaptados (al menos uno)	SI
Tiene vestuarios adaptados (al menos uno)	SI
<b>Persona Usuaría espectadora</b>	
Permite circulación exterior	NO
Permite circulación interior	NO
Tiene aseos adaptados (al menos uno)	NO
<b>26. REGIMEN DE ACCESO</b>	Restringido a alumnos
<b>27. USUARIOS</b>	Escolares
<b>28. EFICIENCIA ENERGETICA</b>	
<b>DISEÑO</b>	
Bioclimático	
Ecoeficiente	
<b>TRATAMIENTO DE RESIDUOS</b>	
Previo a la recogida	
Separación	
<b>INSTALACION PROPIA ENERGIA RENOVABLE</b>	
Planta de generación propia	
Tipo de Generador	
<b>GESTION DEL AGUA</b>	
Superficie Regable (m2)	
Sistemas de ahorro	
<b>CALIFICACION ENERGETICA DE EDIFICACIONES</b>	
Tipo de Edificación 1	
Calificación Energética Edificación 1	
Tipo de Edificación 2	
Calificación Energética Edificación 2	
Tipo de Edificación 3	
Calificación Energética Edificación 3	
Tipo de Edificación 4	
Calificación Energética Edificación 4	
<b>29. PROTECCIÓN CONTRA INCENDIOS</b>	
Alumbrado de Emergencia	SI
Bocas de Incendios Equipadas	SI
Extintores Portátiles	SI
Detección	SI
<b>30. PROPIEDAD</b>	PROPIEDAD_PUBLICA
Nombre del propietario	JUNTA DE ANDALUCÍA
<b>Propiedad Publica</b>	ADMINISTRACION_AUTONOMICA_EDUCATIVO
Administración General del Estado	
Administración Autónoma (Educativo)	CC.AA
Administración Autónoma	
Administración Local (Educativo)	
Administración Local	
<b>Propiedad Privada</b>	
Educativos	
Deportivos Asociativos	
Deportivos Empresas	
No Deportivos	
<b>31. GESTIÓN</b>	PROPIEDAD_PUBLICA
El gestor de la instalación es el mismo que el propietario	SI
Nombre del Gestor	JUNTA DE ANDALUCÍA
<b>Gestión Publica</b>	ADMINISTRACION_AUTONOMICA_EDUCATIVO
Administración General del Estado	
Administración Autónoma (Educativo)	CC.AA
Administración Autónoma	
Administración Local (Educativo)	
Administración Local	

	<b>ANEXO I</b>
Rev. 06	<b>FORMULARIO DE DATOS PARA SU INCORPORACIÓN AL INVENTARIO ANDALUZ DE INSTALACIONES Y EQUIPAMIENTOS DEPORTIVOS</b>
TABLA 1 de 2	<b>3. DATOS GENERALES DE LA INSTALACION</b>
	<b>3.1 ATRIBUTOS GENERALES</b>

<b>Gestión Privada</b>	
Educativos	
Deportivos Asociativos	
Deportivos Empresas	
No Deportivos	
<b>32. OBSERVACIONES</b>	

	<b>ANEXO I</b>
Rev. 06	<b>FORMULARIO DE DATOS PARA SU INCORPORACIÓN AL INVENTARIO ANDALUZ DE INSTALACIONES Y EQUIPAMIENTOS DEPORTIVOS</b>
TABLA 1 de 2	<b>3. DATOS GENERALES DE LA INSTALACION</b>
	<b>3.1 ATRIBUTOS GENERALES</b>

<b>CONSULTAR SITUACIÓN EN IAIED</b>	<a href="#">Enlace para consulta de la situación en que se encuentra la instalación deportiva en el IAIED</a>
-------------------------------------	---

<b>1. CODIGO IEDA</b>	<b>8185</b>
<b>2. NOMBRE OFICIAL DE LA INSTALACION</b>	CEIP ARTERO PÉREZ
<b>2. NOMBRE COMUN DE LA INSTALACION</b>	CEIP ARTERO PÉREZ
Numero de Espacios Deportivos	3
Numero de Espacios Complementarios	2
<b>3. COMPLEJO POLIDEPORTIVO</b>	NO
Nombre del Complejo	
<b>4. DIRECCIÓN</b>	<a href="http://www.callejerodeandalucia.es/">Comprobar dirección en este enlace: http://www.callejerodeandalucia.es/</a>
Tipo de vía	CARRETERA
Nombre de vía	CUATRO VIENTOS
Numero	122
Calificador de Numero (Letra)	
Código Postal	04712
Complemento de Domicilio (Urbanización, residencial, ...)	
kilometro de vía	
Distrito Municipal	TARAMBANA
Barrio	TARAMBANA
Entidad de Población	TARAMBANA
Referencia Catastral	000901200WF16G0001ST
<b>5. PROVINCIA</b>	ALMERÍA
<b>6. MUNICIPIO</b>	Ejido (EI)
<b>7. ZONA DEPORTIVA</b>	ZONAALMERIA
Zona Deportiva. Denominación PDIEDA	Poniente Almeriense
<b>8. AGRUPACION TERRITORIAL</b>	NO
<b>9. NUCLEO DE POBLACION (Solo ELAs)</b>	NO
<b>10. DISTRITO MUNICIPAL</b>	TARAMBANA-04712
<b>11. BARRIO</b>	TARAMBANA
<b>12. EMPLAZAMIENTO EN ESPACIO NATURAL PROTEGIDO.</b>	<a href="#">EMPLAZAMIENTO EN ESPACIO NATURAL PROTEGIDO. Comprobar el nombre del Espacio Natural en este enlace</a>
Indicar espacio natural protegido	
<b>13. LICENCIA DE ACTIVIDAD</b>	SI
<b>14. INSTALACION INTEGRADA EN EDIFICIO MULTIFUNCIONAL</b>	NO
Indicar Edificio Multifuncional	
<b>15. SE REUTILIZA O ADAPTA INSTALACION PREVIA</b>	NO
Indicar Instalación Previa	
<b>16. OTROS DATOS</b>	
Teléfono Fijo	950156703
Teléfono Móvil	
Fax	950156704
Web	<a href="http://blogsaverroes.juntadeandalucia.es/ceiparteroperez/el-centro-2/">blogsaverroes.juntadeandalucia.es/ceiparteroperez/el-centro-2/</a>
Correo electrónico	04002362.edu@juntadeandalucia.es
<b>17. COORDENADAS GEOGRÁFICAS, EN FORMATO DECIMAL. (Según el sistema de referencia geodésico global ETRS89, HUSO 30)</b>	<a href="#">Para localizar las Coordenadas Geográficas pinchar en este enlace para acceder a la aplicación TELEGEO. Si saliera una página con error, pinchar en "Volver a localizador"</a>
Coordenada Geográfica (Latitud)	36.766.230
Coordenada Geográfica (Longitud)	-2.848.264
<b>18. INSTALACION PLURIMUNICIPAL</b>	NO
Indicar Municipio mas importante	
<b>19. PUBLICAR EN INTERNET</b>	SI
<b>20. AÑO DE INICIO DE ACTIVIDAD</b>	1965
<b>21. BAJA</b>	NO
Fecha de baja:	
Motivo:	
<b>22. CENTRO EDUCATIVO</b>	SI
Pertenece a Centro Educativo	CENTRO_PUBLICICO
Centro Publico/Privado	CENTRO_PUBLICICO
Tipo de Centro Educativo	Colegio de Educación Infantil y Primaria (CEIP)
Propiedad Centro Educativo	ADMINISTRACION_AUTONOMICA
Nivel de Enseñanza	Enseñanza Primaria de 6 a 12 años
<b>23. NIVEL DE DOTACION</b>	RED BASICA
<b>24. SITUACION DE LA INSTALACION</b>	URBANA

	<b>ANEXO I</b>
Rev. 06	<b>FORMULARIO DE DATOS PARA SU INCORPORACIÓN AL INVENTARIO ANDALUZ DE INSTALACIONES Y EQUIPAMIENTOS DEPORTIVOS</b>
TABLA 1 de 2	<b>3. DATOS GENERALES DE LA INSTALACION</b>
	<b>3.1 ATRIBUTOS GENERALES</b>

<b>25. ACCESIBILIDAD/SUPRESION DE BARRERAS ARQUITECTONICAS</b>	SI
La instalación ha sido concebida como adaptada	NO
La instalación ha adaptado mediante reformas	SI
<b>Persona Usuaría deportista</b>	
Permite circulación exterior	SI
Permite circulación interior	SI
Tiene aseos adaptados (al menos uno)	SI
Tiene vestuarios adaptados (al menos uno)	SI
<b>Persona Usuaría espectadora</b>	
Permite circulación exterior	SI
Permite circulación interior	NO
Tiene aseos adaptados (al menos uno)	SI
<b>26. REGIMEN DE ACCESO</b>	Restringido a alumnos
<b>27. USUARIOS</b>	Escolares
<b>28. EFICIENCIA ENERGETICA</b>	
<b>DISEÑO</b>	
Bioclimático	
Ecoeficiente	
<b>TRATAMIENTO DE RESIDUOS</b>	SI
Previo a la recogida	SI
Separación	SI
<b>INSTALACION PROPIA ENERGIA RENOVABLE</b>	
Planta de generación propia	
Tipo de Generador	
<b>GESTION DEL AGUA</b>	
Superficie Regable (m2)	
Sistemas de ahorro	
<b>CALIFICACION ENERGETICA DE EDIFICACIONES</b>	
Tipo de Edificación 1	
Calificación Energética Edificación 1	
Tipo de Edificación 2	
Calificación Energética Edificación 2	
Tipo de Edificación 3	
Calificación Energética Edificación 3	
Tipo de Edificación 4	
Calificación Energética Edificación 4	
<b>29. PROTECCIÓN CONTRA INCENDIOS</b>	
Alumbrado de Emergencia	NO
Bocas de Incendios Equipadas	NO
Extintores Portátiles	SI
Detección	NO
<b>30. PROPIEDAD</b>	PROPIEDAD_PUBLICA
Nombre del propietario	JUNTA DE ANDALUCÍA
<b>Propiedad Publica</b>	ADMINISTRACION_AUTONOMICA_EDUCATIVO
Administración General del Estado	
Administración Autónoma (Educativo)	CC.AA
Administración Autónoma	
Administración Local (Educativo)	
Administración Local	
<b>Propiedad Privada</b>	
Educativos	
Deportivos Asociativos	
Deportivos Empresas	
No Deportivos	
<b>31. GESTIÓN</b>	PROPIEDAD_PUBLICA
El gestor de la instalación es el mismo que el propietario	NO
Nombre del Gestor	JUNTA DE ANDALUCÍA
<b>Gestión Publica</b>	ADMINISTRACION_AUTONOMICA_EDUCATIVO
Administración General del Estado	
Administración Autónoma (Educativo)	CC.AA
Administración Autónoma	
Administración Local (Educativo)	
Administración Local	

	<b>ANEXO I</b>
Rev. 06	<b>FORMULARIO DE DATOS PARA SU INCORPORACIÓN AL INVENTARIO ANDALUZ DE INSTALACIONES Y EQUIPAMIENTOS DEPORTIVOS</b>
TABLA 1 de 2	<b>3. DATOS GENERALES DE LA INSTALACION</b>
	<b>3.1 ATRIBUTOS GENERALES</b>

<b>Gestión Privada</b>	
Educativos	
Deportivos Asociativos	
Deportivos Empresas	
No Deportivos	
<b>32. OBSERVACIONES</b>	

	<b>ANEXO I</b>
Rev. 06	<b>FORMULARIO DE DATOS PARA SU INCORPORACIÓN AL INVENTARIO ANDALUZ DE INSTALACIONES Y EQUIPAMIENTOS DEPORTIVOS</b>
TABLA 1 de 2	<b>3. DATOS GENERALES DE LA INSTALACION</b>
	<b>3.1 ATRIBUTOS GENERALES</b>

<b>CONSULTAR SITUACIÓN EN IAIED</b>	<a href="#">Enlace para consulta de la situación en que se encuentra la instalación deportiva en el IAIED</a>
-------------------------------------	---

<b>1. CODIGO IEDA</b>	<b>8134</b>
<b>2. NOMBRE OFICIAL DE LA INSTALACION</b>	CEIP CIAVIEJA
<b>2. NOMBRE COMUN DE LA INSTALACION</b>	CEIP CIAVIEJA
Numero de Espacios Deportivos	1
Numero de Espacios Complementarios	3
<b>3. COMPLEJO POLIDEPORTIVO</b>	SI
Nombre del Complejo	CEIP CIAVIEJA
<b>4. DIRECCIÓN</b>	<a href="http://www.callejodeandalucia.es/">Comprobar dirección en este enlace: http://www.callejodeandalucia.es/</a>
Tipo de vía	CALLE
Nombre de vía	OCTAVIO AGUSTO
Numero	22
Calificador de Numero (Letra)	
Código Postal	04700
Complemento de Domicilio (Organización, residencial, ...)	
kilometro de vía	
Distrito Municipal	EL EJIDO
Barrio	EL EJIDO
Entidad de Población	EL EJIDO
Referencia Catastral	7002402WF1770S0001ZF
<b>5. PROVINCIA</b>	ALMERÍA
<b>6. MUNICIPIO</b>	Ejido (El)
<b>7. ZONA DEPORTIVA</b>	ZONAALMERIA
Zona Deportiva. Denominación PDIEDA	Poniente Almeriense
<b>8. AGRUPACION TERRITORIAL</b>	NO
<b>9. NUCLEO DE POBLACION (Solo ELAs)</b>	EL EJIDO
<b>10. DISTRITO MUNICIPAL</b>	EL EJIDO-04700
<b>11. BARRIO</b>	EL EJIDO
<b>12. EMPLAZAMIENTO EN ESPACIO NATURAL PROTEGIDO.</b>	<a href="#">EMPLAZAMIENTO EN ESPACIO NATURAL PROTEGIDO. Comprobar el nombre del Espacio Natural en este enlace</a>
Indicar espacio natural protegido	
<b>13. LICENCIA DE ACTIVIDAD</b>	SI
<b>14. INSTALACION INTEGRADA EN EDIFICIO MULTIFUNCIONAL</b>	SI
Indicar Edificio Multifuncional	
<b>15. SE REUTILIZA O ADAPTA INSTALACION PREVIA</b>	NO
Indicar Instalación Previa	
<b>16. OTROS DATOS</b>	
Teléfono Fijo	950481902 / 950156922
Teléfono Móvil	
Fax	
Web	
Correo electrónico	ciavieja@gmail.com / instalaciones-imd@elejido.org
<b>17. COORDENADAS GEOGRÁFICAS, EN FORMATO DECIMAL. (Según el sistema de referencia geodésico global ETRS89, HUSO 30)</b>	<a href="#">Para localizar las Coordenadas Geográficas pinchar en este enlace para acceder a la aplicación TELEGEO. Si saliera una página con error, pinchar en "Volver a localizador"</a>
Coordenada Geográfica (Latitud)	36.775.528
Coordenada Geográfica (Longitud)	-2.809.994
<b>18. INSTALACION PLURIMUNICIPAL</b>	NO
Indicar Municipio mas importante	
<b>19. PUBLICAR EN INTERNET</b>	
<b>20. AÑO DE INICIO DE ACTIVIDAD</b>	1986
<b>21. BAJA</b>	NO
Fecha de baja:	
Motivo:	
<b>22. CENTRO EDUCATIVO</b>	SI
Pertenece a Centro Educativo	CENTRO_PUBLICO
Centro Publico/Privado	CENTRO_PUBLICO
Tipo de Centro Educativo	Colegio de Educación Infantil y Primaria (CEIP)
Propiedad Centro Educativo	ADMINISTRACION_AUTONOMICA
Nivel de Enseñanza	Enseñanza Primaria de 6 a 12 años
<b>23. NIVEL DE DOTACION</b>	RED BASICA
<b>24. SITUACION DE LA INSTALACION</b>	URBANA

	<b>ANEXO I</b>
Rev. 06	<b>FORMULARIO DE DATOS PARA SU INCORPORACIÓN AL INVENTARIO ANDALUZ DE INSTALACIONES Y EQUIPAMIENTOS DEPORTIVOS</b>
TABLA 1 de 2	<b>3. DATOS GENERALES DE LA INSTALACION</b>
	<b>3.1 ATRIBUTOS GENERALES</b>

<b>25. ACCESIBILIDAD/SUPRESION DE BARRERAS ARQUITECTONICAS</b>	NO
La instalación ha sido concebida como adaptada	NO
La instalación ha adaptado mediante reformas	NO
<b>Persona Usuaría deportista</b>	
Permite circulación exterior	SI
Permite circulación interior	SI
Tiene aseos adaptados (al menos uno)	SI
Tiene vestuarios adaptados (al menos uno)	NO
<b>Persona Usuaría espectadora</b>	
Permite circulación exterior	SI
Permite circulación interior	SI
Tiene aseos adaptados (al menos uno)	SI
<b>26. REGIMEN DE ACCESO</b>	Restringido a alumnos
<b>27. USUARIOS</b>	Escolares
<b>28. EFICIENCIA ENERGETICA</b>	
<b>DISEÑO</b>	
Bioclimático	NO
Ecoeficiente	NO
<b>TRATAMIENTO DE RESIDUOS</b>	NO
Previo a la recogida	NO
Separación	NO
<b>INSTALACION PROPIA ENERGIA RENOVABLE</b>	NO
Planta de generación propia	NO
Tipo de Generador	NO
<b>GESTION DEL AGUA</b>	
Superficie Regable (m2)	
Sistemas de ahorro	
<b>CALIFICACION ENERGETICA DE EDIFICACIONES</b>	
Tipo de Edificación 1	
Calificación Energética Edificación 1	
Tipo de Edificación 2	
Calificación Energética Edificación 2	
Tipo de Edificación 3	
Calificación Energética Edificación 3	
Tipo de Edificación 4	
Calificación Energética Edificación 4	
<b>29. PROTECCIÓN CONTRA INCENDIOS</b>	
Alumbrado de Emergencia	SI
Bocas de Incendios Equipadas	SI
Extintores Portátiles	SI
Detección	SI
<b>30. PROPIEDAD</b>	PROPIEDAD_PUBLICA
Nombre del propietario	JUNTA DE ANDALUCIA
<b>Propiedad Publica</b>	ADMINISTRACION_AUTONOMICA_EDUCATIVO
Administración General del Estado	
Administración Autónoma (Educativo)	CC.AA
Administración Autónoma	
Administración Local (Educativo)	
Administración Local	
<b>Propiedad Privada</b>	
Educativos	
Deportivos Asociativos	
Deportivos Empresas	
No Deportivos	
<b>31. GESTIÓN</b>	PROPIEDAD_PUBLICA
El gestor de la instalación es el mismo que el propietario	SI
Nombre del Gestor	JUNTA DE ANDALUCIA
<b>Gestión Publica</b>	ADMINISTRACION_AUTONOMICA_EDUCATIVO
Administración General del Estado	
Administración Autónoma (Educativo)	CC.AA
Administración Autónoma	
Administración Local (Educativo)	
Administración Local	

	<b>ANEXO I</b>
Rev. 06	<b>FORMULARIO DE DATOS PARA SU INCORPORACIÓN AL INVENTARIO ANDALUZ DE INSTALACIONES Y EQUIPAMIENTOS DEPORTIVOS</b>
TABLA 1 de 2	<b>3. DATOS GENERALES DE LA INSTALACION</b>
	<b>3.1 ATRIBUTOS GENERALES</b>

<b>Gestión Privada</b>	
Educativos	
Deportivos Asociativos	
Deportivos Empresas	
No Deportivos	
<b>32. OBSERVACIONES</b>	

<b>JUNTA DE ANDALUCIA</b>	<b>ANEXO I</b>
Rev. 06	<b>FORMULARIO DE DATOS PARA SU INCORPORACIÓN AL INVENTARIO ANDALUZ DE INSTALACIONES Y EQUIPAMIENTOS DEPORTIVOS</b>
TABLA 1 de 2	<b>3. DATOS GENERALES DE LA INSTALACION</b>
	<b>3.1 ATRIBUTOS GENERALES</b>

<b>CONSULTAR SITUACIÓN EN IAIED</b>	<a href="#">Enlace para consulta de la situación en que se encuentra la instalación deportiva en el IAIED</a>
-------------------------------------	---

<b>1. CODIGO IEDA</b>	<b>8153</b>
<b>2. NOMBRE OFICIAL DE LA INSTALACION</b>	CEIP JESÚS DE PERCEVAL
<b>2. NOMBRE COMUN DE LA INSTALACION</b>	CEIP JESÚS DE PERCEVAL
Numero de Espacios Deportivos	2
Numero de Espacios Complementarios	1
<b>3. COMPLEJO POLIDEPORTIVO</b>	NO
Nombre del Complejo	
<b>4. DIRECCIÓN</b>	<a href="http://www.callejeroandalucia.es/">Comprobar dirección en este enlace: http://www.callejeroandalucia.es/</a>
Tipo de vía	CALLE
Nombre de vía	RAFAEL ALBERTI
Numero	19
Calificador de Numero (Letra)	
Código Postal	4710
Complemento de Domicilio (Urbanización, residencial, ...)	
kilometro de vía	
Distrito Municipal	SANTA MARÍA DEL ÁGUILA (EL EJIDO)
Barrio	CARMONA
Entidad de Población	SANTA MARÍA DEL ÁGUILA
Referencia Catastral	0906701WF2700N0001LD
<b>5. PROVINCIA</b>	ALMERÍA
<b>6. MUNICIPIO</b>	Ejido (El)
<b>7. ZONA DEPORTIVA</b>	ZONAALMERIA
Zona Deportiva. Denominación PDIEDA	Poniente Almeriense
<b>8. AGRUPACION TERRITORIAL</b>	NO
<b>9. NUCLEO DE POBLACION (Solo ELAs)</b>	NO
<b>10. DISTRITO MUNICIPAL</b>	SANTA MARÍA DEL ÁGUILA-04710
<b>11. BARRIO</b>	CARMONA
<b>12. EMPLAZAMIENTO EN ESPACIO NATURAL PROTEGIDO.</b>	<a href="#">EMPLAZAMIENTO EN ESPACIO NATURAL PROTEGIDO. Comprobar el nombre del Espacio Natural en este enlace</a>
Indicar espacio natural protegido	
<b>13. LICENCIA DE ACTIVIDAD</b>	SI
<b>14. INSTALACION INTEGRADA EN EDIFICIO MULTIFUNCIONAL</b>	NO
Indicar Edificio Multifuncional	
<b>15. SE REUTILIZA O ADAPTA INSTALACION PREVIA</b>	NO
Indicar Instalación Previa	
<b>16. OTROS DATOS</b>	
Teléfono Fijo	950579718
Teléfono Móvil	697952636
Fax	
Web	<a href="http://www.imd.elejido.es">www.imd.elejido.es</a>
Correo electrónico	<a href="mailto:instalaciones-imd@elejido.org">instalaciones-imd@elejido.org</a>
<b>17. COORDENADAS GEOGRÁFICAS, EN FORMATO DECIMAL. (Según el sistema de referencia geodésico global ETRS89, HUSO 30)</b>	<a href="#">Para localizar las Coordenadas Geográficas pinchar en este enlace para acceder a la aplicación TELEGEO. Si saliera una página con error, pinchar en "Volver a localizador"</a>
Coordenada Geográfica (Latitud)	36.778.864
Coordenada Geográfica (Longitud)	-2.767.424
<b>18. INSTALACION PLURIMUNICIPAL</b>	NO
Indicar Municipio mas importante	
<b>19. PUBLICAR EN INTERNET</b>	SI
<b>20. AÑO DE INICIO DE ACTIVIDAD</b>	1987
<b>21. BAJA</b>	NO
Fecha de baja:	
Motivo:	
<b>22. CENTRO EDUCATIVO</b>	
Pertenece a Centro Educativo	SI
Centro Publico/Privado	CENTRO_PUBLICO
Tipo de Centro Educativo	Colegio de Educación Infantil y Primaria (CEIP)
Propiedad Centro Educativo	ADMINISTRACION_AUTONOMICA
Nivel de Enseñanza	Enseñanza Primaria de 6 a 12 años
<b>23. NIVEL DE DOTACION</b>	RED BASICA
<b>24. SITUACION DE LA INSTALACION</b>	URBANA

<b>JUNTA DE ANDALUCIA</b>	<b>ANEXO I</b>
Rev. 06	<b>FORMULARIO DE DATOS PARA SU INCORPORACIÓN AL INVENTARIO ANDALUZ DE INSTALACIONES Y EQUIPAMIENTOS DEPORTIVOS</b>
TABLA 1 de 2	<b>3. DATOS GENERALES DE LA INSTALACION</b>
	<b>3.1 ATRIBUTOS GENERALES</b>

<b>25. ACCESIBILIDAD/SUPRESION DE BARRERAS ARQUITECTONICAS</b>	SI
La instalación ha sido concebida como adaptada	NO
La instalación ha adaptado mediante reformas	SI
<b>Persona Usuaría deportista</b>	
Permite circulación exterior	SI
Permite circulación interior	SI
Tiene aseos adaptados (al menos uno)	SI
Tiene vestuarios adaptados (al menos uno)	NO
<b>Persona Usuaría espectadora</b>	
Permite circulación exterior	NO
Permite circulación interior	NO
Tiene aseos adaptados (al menos uno)	NO
<b>26. REGIMEN DE ACCESO</b>	Restringido a alumnos
<b>27. USUARIOS</b>	Escolares
<b>28. EFICIENCIA ENERGETICA</b>	
<b>DISEÑO</b>	
Bioclimático	
Ecoeficiente	
<b>TRATAMIENTO DE RESIDUOS</b>	
Previo a la recogida	
Separación	
<b>INSTALACION PROPIA ENERGIA RENOVABLE</b>	
Planta de generación propia	
Tipo de Generador	
<b>GESTION DEL AGUA</b>	
Superficie Regable (m2)	
Sistemas de ahorro	
<b>CALIFICACION ENERGETICA DE EDIFICACIONES</b>	
Tipo de Edificación 1	
Calificación Energética Edificación 1	
Tipo de Edificación 2	
Calificación Energética Edificación 2	
Tipo de Edificación 3	
Calificación Energética Edificación 3	
Tipo de Edificación 4	
Calificación Energética Edificación 4	
<b>29. PROTECCIÓN CONTRA INCENDIOS</b>	
Alumbrado de Emergencia	SI
Bocas de Incendios Equipadas	SI
Extintores Portátiles	SI
Detección	SI
<b>30. PROPIEDAD</b>	PROPIEDAD_PUBLICA
Nombre del propietario	JUNTA DE ANDALUCÍA
<b>Propiedad Publica</b>	ADMINISTRACION_AUTONOMICA_EDUCATIVO
Administración General del Estado	
Administración Autónoma (Educativo)	CC.AA
Administración Autónoma	
Administración Local (Educativo)	
Administración Local	
<b>Propiedad Privada</b>	
Educativos	
Deportivos Asociativos	
Deportivos Empresas	
No Deportivos	
<b>31. GESTIÓN</b>	PROPIEDAD_PUBLICA
El gestor de la instalación es el mismo que el propietario	SI
Nombre del Gestor	JUNTA DE ANDALUCÍA
<b>Gestión Publica</b>	ADMINISTRACION_AUTONOMICA_EDUCATIVO
Administración General del Estado	
Administración Autónoma (Educativo)	CC.AA
Administración Autónoma	
Administración Local (Educativo)	
Administración Local	

<b>JUNTA DE ANDALUCIA</b>	ANEXO I
Rev. 06	FORMULARIO DE DATOS PARA SU INCORPORACIÓN AL INVENTARIO ANDALUZ DE INSTALACIONES Y EQUIPAMIENTOS DEPORTIVOS
TABLA 1 de 2	3. DATOS GENERALES DE LA INSTALACION 3.1 ATRIBUTOS GENERALES

<b>Gestión Privada</b>	
Educativos	
Deportivos Asociativos	
Deportivos Empresas	
No Deportivos	
<b>32. OBSERVACIONES</b>	

	<b>ANEXO I</b>
Rev. 06	<b>FORMULARIO DE DATOS PARA SU INCORPORACIÓN AL INVENTARIO ANDALUZ DE INSTALACIONES Y EQUIPAMIENTOS DEPORTIVOS</b>
TABLA 1 de 2	<b>3. DATOS GENERALES DE LA INSTALACION</b>
	<b>3.1 ATRIBUTOS GENERALES</b>

<b>CONSULTAR SITUACIÓN EN IAIED</b>	<a href="#">Enlace para consulta de la situación en que se encuentra la instalación deportiva en el IAIED</a>
-------------------------------------	---

<b>1. CODIGO IEDA</b>	<b>8133</b>
<b>2. NOMBRE OFICIAL DE LA INSTALACION</b>	CEIP JOSÉ SALAZAR
<b>2. NOMBRE COMUN DE LA INSTALACION</b>	CEIP JOSÉ SALAZAR
Numero de Espacios Deportivos	1
Numero de Espacios Complementarios	2
<b>3. COMPLEJO POLIDEPORTIVO</b>	SI
Nombre del Complejo	CEIP JOSÉ SALAZAR
<b>4. DIRECCIÓN</b>	<a href="http://www.callejodeandalucia.es/">Comprobar dirección en este enlace: http://www.callejodeandalucia.es/</a>
Tipo de vía	CALLE
Nombre de vía	Venezuela
Numero	2
Calificador de Numero (Letra)	
Código Postal	04700
Complemento de Domicilio (Urbanización, residencial, ...)	
kilometro de vía	
Distrito Municipal	EL EJIDO
Barrio	CALAHONDA
Entidad de Población	EL EJIDO
Referencia Catastral	6198501WF1669N0001KS
<b>5. PROVINCIA</b>	ALMERÍA
<b>6. MUNICIPIO</b>	Ejido (El)
<b>7. ZONA DEPORTIVA</b>	ZONAALMERIA
Zona Deportiva. Denominación PDIEDA	Poniente Almeriense
<b>8. AGRUPACION TERRITORIAL</b>	NO
<b>9. NUCLEO DE POBLACION (Solo ELAs)</b>	
<b>10. DISTRITO MUNICIPAL</b>	EL EJIDO-04700
<b>11. BARRIO</b>	LOMA DE LA MEZQUITA
<b>12. EMPLAZAMIENTO EN ESPACIO NATURAL PROTEGIDO.</b>	<a href="#">EMPLAZAMIENTO EN ESPACIO NATURAL PROTEGIDO. Comprobar el nombre del Espacio Natural en este enlace</a>
Indicar espacio natural protegido	
<b>13. LICENCIA DE ACTIVIDAD</b>	SI
<b>14. INSTALACION INTEGRADA EN EDIFICIO MULTIFUNCIONAL</b>	SI
Indicar Edificio Multifuncional	
<b>15. SE REUTILIZA O ADAPTA INSTALACION PREVIA</b>	NO
Indicar Instalación Previa	
<b>16. OTROS DATOS</b>	
Teléfono Fijo	950 15 63 75
Teléfono Móvil	671530974
Fax	
Web	<a href="http://www.imd.elejido.es">www.imd.elejido.es</a>
Correo electrónico	04002283.edu@juntadeandalucia.es / instalaciones-imd@elejido.org
<b>17. COORDENADAS GEOGRÁFICAS, EN FORMATO DECIMAL. (Según el sistema de referencia geodésico global ETRS89, HUSO 30)</b>	<a href="#">Para localizar las Coordenadas Geográficas pinchar en este enlace para acceder a la aplicación TELEGEO. Si saliera una página con error, pinchar en "Volver a localizador"</a>
Coordenada Geográfica (Latitud)	36.771.679
Coordenada Geográfica (Longitud)	-2.820.449
<b>18. INSTALACION PLURIMUNICIPAL</b>	NO
Indicar Municipio mas importante	
<b>19. PUBLICAR EN INTERNET</b>	SI
<b>20. AÑO DE INICIO DE ACTIVIDAD</b>	1966
<b>21. BAJA</b>	NO
Fecha de baja:	
Motivo:	
<b>22. CENTRO EDUCATIVO</b>	
Pertenece a Centro Educativo	SI
Centro Publico/Privado	CENTRO_PUBLICICO
Tipo de Centro Educativo	Colegio de Educación Infantil y Primaria (CEIP)
Propiedad Centro Educativo	ADMINISTRACION_AUTONOMICA
Nivel de Enseñanza	Enseñanza Primaria de 6 a 12 años
<b>23. NIVEL DE DOTACION</b>	RED BASICA
<b>24. SITUACION DE LA INSTALACION</b>	URBANA

	<b>ANEXO I</b>
Rev. 06	<b>FORMULARIO DE DATOS PARA SU INCORPORACIÓN AL INVENTARIO ANDALUZ DE INSTALACIONES Y EQUIPAMIENTOS DEPORTIVOS</b>
TABLA 1 de 2	<b>3. DATOS GENERALES DE LA INSTALACION</b>
	<b>3.1 ATRIBUTOS GENERALES</b>

<b>25. ACCESIBILIDAD/SUPRESION DE BARRERAS ARQUITECTONICAS</b>	NO
La instalación ha sido concebida como adaptada	NO
La instalación ha adaptado mediante reformas	NO
<b>Persona Usuaría deportista</b>	
Permite circulación exterior	SI
Permite circulación interior	SI
Tiene aseos adaptados (al menos uno)	SI
Tiene vestuarios adaptados (al menos uno)	NO
<b>Persona Usuaría espectadora</b>	
Permite circulación exterior	SI
Permite circulación interior	SI
Tiene aseos adaptados (al menos uno)	SI
<b>26. REGIMEN DE ACCESO</b>	Restringido a alumnos
<b>27. USUARIOS</b>	Escolares
<b>28. EFICIENCIA ENERGETICA</b>	
<b>DISEÑO</b>	
Bioclimático	
Ecoeficiente	
<b>TRATAMIENTO DE RESIDUOS</b>	NO
Previo a la recogida	NO
Separación	NO
<b>INSTALACION PROPIA ENERGIA RENOVABLE</b>	NO
Planta de generación propia	NO
Tipo de Generador	
<b>GESTION DEL AGUA</b>	
Superficie Regable (m2)	
Sistemas de ahorro	
<b>CALIFICACION ENERGETICA DE EDIFICACIONES</b>	
Tipo de Edificación 1	
Calificación Energética Edificación 1	
Tipo de Edificación 2	
Calificación Energética Edificación 2	
Tipo de Edificación 3	
Calificación Energética Edificación 3	
Tipo de Edificación 4	
Calificación Energética Edificación 4	
<b>29. PROTECCIÓN CONTRA INCENDIOS</b>	
Alumbrado de Emergencia	SI
Bocas de Incendios Equipadas	SI
Extintores Portátiles	SI
Detección	SI
<b>30. PROPIEDAD</b>	PROPIEDAD_PUBLICA
Nombre del propietario	JUNTA DE ANDALUCIA
<b>Propiedad Publica</b>	ADMINISTRACION_AUTONOMICA_EDUCATIVO
Administración General del Estado	
Administración Autónoma (Educativo)	CC.AA
Administración Autónoma	
Administración Local (Educativo)	
Administración Local	
<b>Propiedad Privada</b>	
Educativos	
Deportivos Asociativos	
Deportivos Empresas	
No Deportivos	
<b>31. GESTIÓN</b>	PROPIEDAD_PUBLICA
El gestor de la instalación es el mismo que el propietario	SI
Nombre del Gestor	JUNTA DE ANDALUCIA
<b>Gestión Publica</b>	ADMINISTRACION_AUTONOMICA_EDUCATIVO
Administración General del Estado	
Administración Autónoma (Educativo)	CC.AA
Administración Autónoma	
Administración Local (Educativo)	
Administración Local	

	<b>ANEXO I</b>
Rev. 06	<b>FORMULARIO DE DATOS PARA SU INCORPORACIÓN AL INVENTARIO ANDALUZ DE INSTALACIONES Y EQUIPAMIENTOS DEPORTIVOS</b>
TABLA 1 de 2	<b>3. DATOS GENERALES DE LA INSTALACION</b>
	<b>3.1 ATRIBUTOS GENERALES</b>

<b>Gestión Privada</b>	
Educativos	
Deportivos Asociativos	
Deportivos Empresas	
No Deportivos	
<b>32. OBSERVACIONES</b>	

	<b>ANEXO I</b>
Rev. 06	<b>FORMULARIO DE DATOS PARA SU INCORPORACIÓN AL INVENTARIO ANDALUZ DE INSTALACIONES Y EQUIPAMIENTOS DEPORTIVOS</b>
TABLA 1 de 2	<b>3. DATOS GENERALES DE LA INSTALACION</b>
	<b>3.1 ATRIBUTOS GENERALES</b>

<b>CONSULTAR SITUACIÓN EN IAIED</b>	<a href="#">Enlace para consulta de la situación en que se encuentra la instalación deportiva en el IAIED</a>
-------------------------------------	---

<b>1. CODIGO IEDA</b>	<b>8149</b>
<b>2. NOMBRE OFICIAL DE LA INSTALACION</b>	CEIP LOMA DE SANTO DOMINGO
<b>2. NOMBRE COMUN DE LA INSTALACION</b>	CEIP LOMA DE SANTO DOMINGO
Numero de Espacios Deportivos	1
Numero de Espacios Complementarios	3
<b>3. COMPLEJO POLIDEPORTIVO</b>	SI
Nombre del Complejo	CEIP LOMA DE SANTO DOMINGO
<b>4. DIRECCIÓN</b>	<a href="http://www.callejerodeandalucia.es/">Comprobar dirección en este enlace: http://www.callejerodeandalucia.es/</a>
Tipo de vía	CALLE
Nombre de vía	MAGALLANES
Numero	20
Calificador de Numero (Letra)	
Código Postal	04700
Complemento de Domicilio (Urbanización, residencial, ...)	
kilometro de vía	
Distrito Municipal	EL EJIDO
Barrio	SANTO DOMINGO
Entidad de Población	SANTO DOMINGO (EL EJIDO)
Referencia Catastral	7896801WF1679N
<b>5. PROVINCIA</b>	ALMERÍA
<b>6. MUNICIPIO</b>	Ejido (El)
<b>7. ZONA DEPORTIVA</b>	ZONAALMERIA
Zona Deportiva. Denominación PDIEDA	Poniente Almeriense
<b>8. AGRUPACION TERRITORIAL</b>	NO
<b>9. NUCLEO DE POBLACION (Solo ELAs)</b>	
<b>10. DISTRITO MUNICIPAL</b>	EL EJIDO-04700
<b>11. BARRIO</b>	SANTO DOMINGO
<b>12. EMPLAZAMIENTO EN ESPACIO NATURAL PROTEGIDO.</b>	<a href="#">EMPLAZAMIENTO EN ESPACIO NATURAL PROTEGIDO. Comprobar el nombre del Espacio Natural en este enlace</a>
Indicar espacio natural protegido	
<b>13. LICENCIA DE ACTIVIDAD</b>	SI
<b>14. INSTALACION INTEGRADA EN EDIFICIO MULTIFUNCIONAL</b>	SI
Indicar Edificio Multifuncional	
<b>15. SE REUTILIZA O ADAPTA INSTALACION PREVIA</b>	NO
Indicar Instalación Previa	
<b>16. OTROS DATOS</b>	
Teléfono Fijo	950 57 98 14
Teléfono Móvil	671530694
Fax	
Web	<a href="http://www.imd.elejido.es">www.imd.elejido.es</a>
Correo electrónico	04002271.edu@juntadeandalucia.es / instalaciones-imd@elejido.org
<b>17. COORDENADAS GEOGRÁFICAS, EN FORMATO DECIMAL. (Según el sistema de referencia geodésico global ETRS89, HUSO 30)</b>	<a href="#">Para localizar las Coordenadas Geográficas pinchar en este enlace para acceder a la aplicación TELEGEO. Si saliera una página con error, pinchar en "Volver a localizador"</a>
Coordenada Geográfica (Latitud)	36.770.440
Coordenada Geográfica (Longitud)	-2.801.961
<b>18. INSTALACION PLURIMUNICIPAL</b>	NO
Indicar Municipio mas importante	
<b>19. PUBLICAR EN INTERNET</b>	SI
<b>20. AÑO DE INICIO DE ACTIVIDAD</b>	1967
<b>21. BAJA</b>	NO
Fecha de baja:	
Motivo:	
<b>22. CENTRO EDUCATIVO</b>	
Pertenece a Centro Educativo	SI
Centro Publico/Privado	CENTRO_PUBLICO
Tipo de Centro Educativo	Colegio de Educación Infantil y Primaria (CEIP)
Propiedad Centro Educativo	ADMINISTRACION_AUTONOMICA
Nivel de Enseñanza	Enseñanza Primaria de 6 a 12 años
<b>23. NIVEL DE DOTACION</b>	RED BASICA
<b>24. SITUACION DE LA INSTALACION</b>	URBANA

	<b>ANEXO I</b>
Rev. 06	<b>FORMULARIO DE DATOS PARA SU INCORPORACIÓN AL INVENTARIO ANDALUZ DE INSTALACIONES Y EQUIPAMIENTOS DEPORTIVOS</b>
TABLA 1 de 2	<b>3. DATOS GENERALES DE LA INSTALACION</b>
	<b>3.1 ATRIBUTOS GENERALES</b>

<b>25. ACCESIBILIDAD/SUPRESION DE BARRERAS ARQUITECTONICAS</b>	NO
La instalación ha sido concebida como adaptada	NO
La instalación ha adaptado mediante reformas	NO
<b>Persona Usuaría deportista</b>	
Permite circulación exterior	SI
Permite circulación interior	SI
Tiene aseos adaptados (al menos uno)	SI
Tiene vestuarios adaptados (al menos uno)	NO
<b>Persona Usuaría espectadora</b>	
Permite circulación exterior	SI
Permite circulación interior	SI
Tiene aseos adaptados (al menos uno)	SI
<b>26. REGIMEN DE ACCESO</b>	Restringido a alumnos
<b>27. USUARIOS</b>	Escolares
<b>28. EFICIENCIA ENERGETICA</b>	
<b>DISEÑO</b>	
Bioclimático	NO
Ecoeficiente	NO
<b>TRATAMIENTO DE RESIDUOS</b>	NO
Previo a la recogida	NO
Separación	NO
<b>INSTALACION PROPIA ENERGIA RENOVABLE</b>	NO
Planta de generación propia	NO
Tipo de Generador	
<b>GESTION DEL AGUA</b>	
Superficie Regable (m2)	
Sistemas de ahorro	
<b>CALIFICACION ENERGETICA DE EDIFICACIONES</b>	
Tipo de Edificación 1	
Calificación Energética Edificación 1	
Tipo de Edificación 2	
Calificación Energética Edificación 2	
Tipo de Edificación 3	
Calificación Energética Edificación 3	
Tipo de Edificación 4	
Calificación Energética Edificación 4	
<b>29. PROTECCIÓN CONTRA INCENDIOS</b>	
Alumbrado de Emergencia	SI
Bocas de Incendios Equipadas	SI
Extintores Portátiles	SI
Detección	SI
<b>30. PROPIEDAD</b>	PROPIEDAD_PUBLICA
Nombre del propietario	JUNTA DE ANDALUCIA
<b>Propiedad Publica</b>	ADMINISTRACION_AUTONOMICA_EDUCATIVO
Administración General del Estado	
Administración Autónoma (Educativo)	CC.AA
Administración Autónoma	
Administración Local (Educativo)	
Administración Local	
<b>Propiedad Privada</b>	
Educativos	
Deportivos Asociativos	
Deportivos Empresas	
No Deportivos	
<b>31. GESTIÓN</b>	PROPIEDAD_PUBLICA
El gestor de la instalación es el mismo que el propietario	SI
Nombre del Gestor	JUNTA DE ANDALUCIA
<b>Gestión Publica</b>	ADMINISTRACION_LOCAL_EDUCATIVO
Administración General del Estado	
Administración Autónoma (Educativo)	CC.AA
Administración Autónoma	
Administración Local (Educativo)	
Administración Local	

	<b>ANEXO I</b>
Rev. 06	<b>FORMULARIO DE DATOS PARA SU INCORPORACIÓN AL INVENTARIO ANDALUZ DE INSTALACIONES Y EQUIPAMIENTOS DEPORTIVOS</b>
TABLA 1 de 2	<b>3. DATOS GENERALES DE LA INSTALACION</b>
	<b>3.1 ATRIBUTOS GENERALES</b>

<b>Gestión Privada</b>	
Educativos	
Deportivos Asociativos	
Deportivos Empresas	
No Deportivos	
<b>32. OBSERVACIONES</b>	

	<b>ANEXO I</b>
Rev. 06	<b>FORMULARIO DE DATOS PARA SU INCORPORACIÓN AL INVENTARIO ANDALUZ DE INSTALACIONES Y EQUIPAMIENTOS DEPORTIVOS</b>
TABLA 1 de 2	<b>3. DATOS GENERALES DE LA INSTALACION</b>
	<b>3.1 ATRIBUTOS GENERALES</b>

<b>CONSULTAR SITUACIÓN EN IAIED</b>	<a href="#">Enlace para consulta de la situación en que se encuentra la instalación deportiva en el IAIED</a>
-------------------------------------	---

<b>1. CODIGO IEDA</b>	<b>8173</b>
<b>2. NOMBRE OFICIAL DE LA INSTALACION</b>	CEIP MIGUEL SERVET
<b>2. NOMBRE COMUN DE LA INSTALACION</b>	MIGUEL SERVET
Numero de Espacios Deportivos	2
Numero de Espacios Complementarios	5
<b>3. COMPLEJO POLIDEPORTIVO</b>	NO
Nombre del Complejo	
<b>4. DIRECCIÓN</b>	<a href="http://www.callejodeandalucia.es/">Comprobar dirección en este enlace: http://www.callejodeandalucia.es/</a>
Tipo de vía	CALLE
Nombre de vía	GÓNGORA
Numero	103
Calificador de Numero (Letra)	
Código Postal	04712
Complemento de Domicilio (Organización, residencial, ...)	
kilometro de vía	
Distrito Municipal	BALERMA (EL EJIDO)
Barrio	BALERMA (EL EJIDO)
Entidad de Población	EL EJIDO
Referencia Catastral	0551401WF1605S0001TB
<b>5. PROVINCIA</b>	ALMERÍA
<b>6. MUNICIPIO</b>	Ejido (El)
<b>7. ZONA DEPORTIVA</b>	ZONAALMERIA
Zona Deportiva. Denominación PDIEDA	Poniente Almeriense
<b>8. AGRUPACION TERRITORIAL</b>	NO
<b>9. NUCLEO DE POBLACION (Solo ELAs)</b>	NO
<b>10. DISTRITO MUNICIPAL</b>	EL EJIDO
<b>11. BARRIO</b>	BALERMA (EL EJIDO)
<b>12. EMPLAZAMIENTO EN ESPACIO NATURAL PROTEGIDO.</b>	<a href="#">EMPLAZAMIENTO EN ESPACIO NATURAL PROTEGIDO. Comprobar el nombre del Espacio Natural en este enlace</a>
Indicar espacio natural protegido	
<b>13. LICENCIA DE ACTIVIDAD</b>	SI
<b>14. INSTALACION INTEGRADA EN EDIFICIO MULTIFUNCIONAL</b>	NO
Indicar Edificio Multifuncional	
<b>15. SE REUTILIZA O ADAPTA INSTALACION PREVIA</b>	NO
Indicar Instalación Previa	
<b>16. OTROS DATOS</b>	
Teléfono Fijo	950-579939
Teléfono Móvil	
Fax	
Web	<a href="http://www.imd.elejido.es">www.imd.elejido.es</a>
Correo electrónico	<a href="mailto:instalaciones-imd@elejido.org">instalaciones-imd@elejido.org</a>
<b>17. COORDENADAS GEOGRÁFICAS, EN FORMATO DECIMAL. (Según el sistema de referencia geodésico global ETRS89, HUSO 30)</b>	<a href="#">Para localizar las Coordenadas Geográficas pinchar en este enlace para acceder a la aplicación TELEGEO. Si saliera una página con error, pinchar en "Volver a localizador"</a>
Coordenada Geográfica (Latitud)	36.729.028
Coordenada Geográfica (Longitud)	-2.883.742
<b>18. INSTALACION PLURIMUNICIPAL</b>	NO
Indicar Municipio mas importante	
<b>19. PUBLICAR EN INTERNET</b>	SI
<b>20. AÑO DE INICIO DE ACTIVIDAD</b>	2005
<b>21. BAJA</b>	NO
Fecha de baja:	
Motivo:	
<b>22. CENTRO EDUCATIVO</b>	
Pertenece a Centro Educativo	SI
Centro Publico/Privado	CENTRO_PUBLICO
Tipo de Centro Educativo	Colegio de Educación Infantil y Primaria (CEIP)
Propiedad Centro Educativo	ADMINISTRACION_AUTONOMICA
Nivel de Enseñanza	Enseñanza Primaria de 6 a 12 años
<b>23. NIVEL DE DOTACION</b>	RED BASICA
<b>24. SITUACION DE LA INSTALACION</b>	URBANA

	<b>ANEXO I</b>
Rev. 06	<b>FORMULARIO DE DATOS PARA SU INCORPORACIÓN AL INVENTARIO ANDALUZ DE INSTALACIONES Y EQUIPAMIENTOS DEPORTIVOS</b>
TABLA 1 de 2	<b>3. DATOS GENERALES DE LA INSTALACION</b>
	<b>3.1 ATRIBUTOS GENERALES</b>

<b>25. ACCESIBILIDAD/SUPRESION DE BARRERAS ARQUITECTONICAS</b>	SI
La instalación ha sido concebida como adaptada	
La instalación ha adaptado mediante reformas	NO
<b>Persona Usuaria deportista</b>	
Permite circulación exterior	SI
Permite circulación interior	NO
Tiene aseos adaptados (al menos uno)	SI
Tiene vestuarios adaptados (al menos uno)	SI
<b>Persona Usuaria espectadora</b>	
Permite circulación exterior	SI
Permite circulación interior	NO
Tiene aseos adaptados (al menos uno)	SI
<b>26. REGIMEN DE ACCESO</b>	Restringido a alumnos
<b>27. USUARIOS</b>	Escolares
<b>28. EFICIENCIA ENERGETICA</b>	
<b>DISEÑO</b>	
Bioclimático	
Ecoeficiente	
<b>TRATAMIENTO DE RESIDUOS</b>	SI
Previo a la recogida	NO
Separación	NO
<b>INSTALACION PROPIA ENERGIA RENOVABLE</b>	
Planta de generación propia	NO
Tipo de Generador	
<b>GESTION DEL AGUA</b>	NO
Superficie Regable (m2)	
Sistemas de ahorro	
<b>CALIFICACION ENERGETICA DE EDIFICACIONES</b>	
Tipo de Edificación 1	
Calificación Energética Edificación 1	
Tipo de Edificación 2	
Calificación Energética Edificación 2	
Tipo de Edificación 3	
Calificación Energética Edificación 3	
Tipo de Edificación 4	
Calificación Energética Edificación 4	
<b>29. PROTECCIÓN CONTRA INCENDIOS</b>	
Alumbrado de Emergencia	SI
Bocas de Incendios Equipadas	SI
Extintores Portátiles	SI
Detección	SI
<b>30. PROPIEDAD</b>	PROPIEDAD_PUBLICA
Nombre del propietario	JUNTA DE ANDALUCÍA
<b>Propiedad Publica</b>	ADMINISTRACION_AUTONOMICA
Administración General del Estado	
Administración Autónoma (Educativo)	CC.AA
Administración Autónoma	
Administración Local (Educativo)	
Administración Local	
<b>Propiedad Privada</b>	
Educativos	
Deportivos Asociativos	
Deportivos Empresas	
No Deportivos	
<b>31. GESTIÓN</b>	PROPIEDAD_PUBLICA
El gestor de la instalación es el mismo que el propietario	SI
Nombre del Gestor	JUNTA DE ANDALUCÍA
<b>Gestión Publica</b>	ADMINISTRACION_AUTONOMICA
Administración General del Estado	
Administración Autónoma (Educativo)	CC.AA
Administración Autónoma	
Administración Local (Educativo)	
Administración Local	

	<b>ANEXO I</b>
Rev. 06	<b>FORMULARIO DE DATOS PARA SU INCORPORACIÓN AL INVENTARIO ANDALUZ DE INSTALACIONES Y EQUIPAMIENTOS DEPORTIVOS</b>
TABLA 1 de 2	<b>3. DATOS GENERALES DE LA INSTALACION</b>
	<b>3.1 ATRIBUTOS GENERALES</b>

<b>Gestión Privada</b>	
Educativos	
Deportivos Asociativos	
Deportivos Empresas	
No Deportivos	
<b>32. OBSERVACIONES</b>	

	<b>ANEXO I</b>
Rev. 06	<b>FORMULARIO DE DATOS PARA SU INCORPORACIÓN AL INVENTARIO ANDALUZ DE INSTALACIONES Y EQUIPAMIENTOS DEPORTIVOS</b>
TABLA 1 de 2	<b>3. DATOS GENERALES DE LA INSTALACION</b>
	<b>3.1 ATRIBUTOS GENERALES</b>

<b>CONSULTAR SITUACIÓN EN IAIED</b>	<a href="#">Enlace para consulta de la situación en que se encuentra la instalación deportiva en el IAIED</a>
-------------------------------------	---

<b>1. CODIGO IEDA</b>	
<b>2. NOMBRE OFICIAL DE LA INSTALACION</b>	CEIP MIRASIERRA
<b>2. NOMBRE COMUN DE LA INSTALACION</b>	CEIP MIRASIERRA
Numero de Espacios Deportivos	2
Numero de Espacios Complementarios	3
<b>3. COMPLEJO POLIDEPORTIVO</b>	NO
Nombre del Complejo	
<b>4. DIRECCIÓN</b>	<a href="http://www.callejerodeandalucia.es/">Comprobar dirección en este enlace: http://www.callejerodeandalucia.es/</a>
Tipo de vía	CALLE
Nombre de vía	GIMNASIA
Numero	50
Calificador de Numero (Letra)	
Código Postal	04716
Complemento de Domicilio (Organización, residencial, ...)	
kilometro de vía	
Distrito Municipal	LAS NORIAS (EL EJIDO)
Barrio	LAS NORIAS (EL EJIDO)
Entidad de Población	LAS NORIAS (EL EJIDO)
Referencia Catastral	2478969WF2627N
<b>5. PROVINCIA</b>	ALMERÍA
<b>6. MUNICIPIO</b>	Ejido (El)
<b>7. ZONA DEPORTIVA</b>	ZONAALMERIA
Zona Deportiva. Denominación PDIEDA	Poniente Almeriense
<b>8. AGRUPACION TERRITORIAL</b>	NO
<b>9. NUCLEO DE POBLACION (Solo ELAs)</b>	NO
<b>10. DISTRITO MUNICIPAL</b>	LAS NORIAS (EL EJIDO)
<b>11. BARRIO</b>	LAS NORIAS (EL EJIDO)
<b>12. EMPLAZAMIENTO EN ESPACIO NATURAL PROTEGIDO.</b>	<a href="#">EMPLAZAMIENTO EN ESPACIO NATURAL PROTEGIDO. Comprobar el nombre del Espacio Natural en este enlace</a>
Indicar espacio natural protegido	
<b>13. LICENCIA DE ACTIVIDAD</b>	SI
<b>14. INSTALACION INTEGRADA EN EDIFICIO MULTIFUNCIONAL</b>	NO
Indicar Edificio Multifuncional	
<b>15. SE REUTILIZA O ADAPTA INSTALACION PREVIA</b>	NO
Indicar Instalación Previa	
<b>16. OTROS DATOS</b>	
Teléfono Fijo	950-156846
Teléfono Móvil	
Fax	
Web	<a href="http://www.imd.ejido.es">www.imd.ejido.es</a>
Correo electrónico	mcobacho@hotmail.com / instalaciones-imd@elejido.org
<b>17. COORDENADAS GEOGRÁFICAS, EN FORMATO DECIMAL. (Según el sistema de referencia geodésico global ETRS89, HUSO 30)</b>	<a href="#">Para localizar las Coordenadas Geográficas pinchar en este enlace para acceder a la aplicación TELEGEO. Si saliera una página con error, pinchar en "Volver a localizador"</a>
Coordenada Geográfica (Latitud)	36.753.723
Coordenada Geográfica (Longitud)	-2.750.270
<b>18. INSTALACION PLURIMUNICIPAL</b>	NO
Indicar Municipio mas importante	
<b>19. PUBLICAR EN INTERNET</b>	NO
<b>20. AÑO DE INICIO DE ACTIVIDAD</b>	2006
<b>21. BAJA</b>	NO
Fecha de baja:	
Motivo:	
<b>22. CENTRO EDUCATIVO</b>	
Pertenece a Centro Educativo	SI
Centro Publico/Privado	CENTRO_PUBLICO
Tipo de Centro Educativo	Colegio Público (CP)
Propiedad Centro Educativo	ADMINISTRACION_AUTONOMICA
Nivel de Enseñanza	Enseñanza Primaria de 6 a 12 años
<b>23. NIVEL DE DOTACION</b>	RED BASICA
<b>24. SITUACION DE LA INSTALACION</b>	URBANA

	<b>ANEXO I</b>
Rev. 06	<b>FORMULARIO DE DATOS PARA SU INCORPORACIÓN AL INVENTARIO ANDALUZ DE INSTALACIONES Y EQUIPAMIENTOS DEPORTIVOS</b>
TABLA 1 de 2	<b>3. DATOS GENERALES DE LA INSTALACION</b>
	<b>3.1 ATRIBUTOS GENERALES</b>

<b>25. ACCESIBILIDAD/SUPRESION DE BARRERAS ARQUITECTONICAS</b>	NO
La instalación ha sido concebida como adaptada	NO
La instalación ha adaptado mediante reformas	NO
<b>Persona Usuaría deportista</b>	
Permite circulación exterior	SI
Permite circulación interior	NO
Tiene aseos adaptados (al menos uno)	NO
Tiene vestuarios adaptados (al menos uno)	NO
<b>Persona Usuaría espectadora</b>	
Permite circulación exterior	SI
Permite circulación interior	NO
Tiene aseos adaptados (al menos uno)	NO
<b>26. REGIMEN DE ACCESO</b>	Restringido a alumnos
<b>27. USUARIOS</b>	Escolares
<b>28. EFICIENCIA ENERGETICA</b>	
<b>DISEÑO</b>	
Bioclimático	NO
Ecoeficiente	NO
<b>TRATAMIENTO DE RESIDUOS</b>	SI
Previo a la recogida	NO
Separación	NO
<b>INSTALACION PROPIA ENERGIA RENOVABLE</b>	NO
Planta de generación propia	NO
Tipo de Generador	
<b>GESTION DEL AGUA</b>	SI
Superficie Regable (m2)	
Sistemas de ahorro	
<b>CALIFICACION ENERGETICA DE EDIFICACIONES</b>	
Tipo de Edificación 1	
Calificación Energética Edificación 1	
Tipo de Edificación 2	
Calificación Energética Edificación 2	
Tipo de Edificación 3	
Calificación Energética Edificación 3	
Tipo de Edificación 4	
Calificación Energética Edificación 4	
<b>29. PROTECCIÓN CONTRA INCENDIOS</b>	
Alumbrado de Emergencia	SI
Bocas de Incendios Equipadas	SI
Extintores Portátiles	SI
Detección	SI
<b>30. PROPIEDAD</b>	PROPIEDAD_PUBLICA
Nombre del propietario	JUNTA DE ANDALUCÍA
<b>Propiedad Publica</b>	ADMINISTRACION_AUTONOMICA_EDUCATIVO
Administración General del Estado	
Administración Autónoma (Educativo)	CC.AA
Administración Autónoma	
Administración Local (Educativo)	
Administración Local	
<b>Propiedad Privada</b>	
Educativos	
Deportivos Asociativos	
Deportivos Empresas	
No Deportivos	
<b>31. GESTIÓN</b>	PROPIEDAD_PUBLICA
El gestor de la instalación es el mismo que el propietario	SI
Nombre del Gestor	JUNTA DE ANDALUCÍA
<b>Gestión Publica</b>	ADMINISTRACION_AUTONOMICA_EDUCATIVO
Administración General del Estado	
Administración Autónoma (Educativo)	CC.AA
Administración Autónoma	
Administración Local (Educativo)	
Administración Local	

	<b>ANEXO I</b>
Rev. 06	<b>FORMULARIO DE DATOS PARA SU INCORPORACIÓN AL INVENTARIO ANDALUZ DE INSTALACIONES Y EQUIPAMIENTOS DEPORTIVOS</b>
TABLA 1 de 2	<b>3. DATOS GENERALES DE LA INSTALACION</b>
	<b>3.1 ATRIBUTOS GENERALES</b>

<b>Gestión Privada</b>	
Educativos	
Deportivos Asociativos	
Deportivos Empresas	
No Deportivos	
<b>32. OBSERVACIONES</b>	

	<b>ANEXO I</b>
Rev. 06	<b>FORMULARIO DE DATOS PARA SU INCORPORACIÓN AL INVENTARIO ANDALUZ DE INSTALACIONES Y EQUIPAMIENTOS DEPORTIVOS</b>
TABLA 1 de 2	<b>3. DATOS GENERALES DE LA INSTALACION</b>
	<b>3.1 ATRIBUTOS GENERALES</b>

<b>CONSULTAR SITUACIÓN EN IAIED</b>	<a href="#">Enlace para consulta de la situación en que se encuentra la instalación deportiva en el IAIED</a>
-------------------------------------	---

<b>1. CODIGO IEDA</b>	<b>8184</b>
<b>2. NOMBRE OFICIAL DE LA INSTALACION</b>	CEIP SAN AGUSTÍN
<b>2. NOMBRE COMUN DE LA INSTALACION</b>	CEIP SAN AGUSTÍN
Numero de Espacios Deportivos	1
Numero de Espacios Complementarios	3
<b>3. COMPLEJO POLIDEPORTIVO</b>	NO
Nombre del Complejo	
<b>4. DIRECCIÓN</b>	<a href="http://www.callejodeandalucia.es/">Comprobar dirección en este enlace: http://www.callejodeandalucia.es/</a>
Tipo de vía	CALLE
Nombre de vía	ESTADIO
Numero	18
Calificador de Numero (Letra)	
Código Postal	04717
Complemento de Domicilio (Urbanización, residencial, ...)	
kilometro de vía	
Distrito Municipal	SAN AGUSTIN (EL EJIDO)
Barrio	SAN AGUSTÍN
Entidad de Población	SAN AGUSTIN (EL EJIDO)
Referencia Catastral	7636002WF2673N0001XK
<b>5. PROVINCIA</b>	ALMERÍA
<b>6. MUNICIPIO</b>	Ejido (El)
<b>7. ZONA DEPORTIVA</b>	ZONAALMERIA
Zona Deportiva. Denominación PDIEDA	Poniente Almeriense
<b>8. AGRUPACION TERRITORIAL</b>	NO
<b>9. NUCLEO DE POBLACION (Solo ELAs)</b>	SAN AGUSTÍN
<b>10. DISTRITO MUNICIPAL</b>	SAN AGUSTIN (EL EJIDO)
<b>11. BARRIO</b>	SAN AGUSTÍN
<b>12. EMPLAZAMIENTO EN ESPACIO NATURAL PROTEGIDO.</b>	<a href="#">EMPLAZAMIENTO EN ESPACIO NATURAL PROTEGIDO. Comprobar el nombre del Espacio Natural en este enlace</a>
Indicar espacio natural protegido	
<b>13. LICENCIA DE ACTIVIDAD</b>	SI
<b>14. INSTALACION INTEGRADA EN EDIFICIO MULTIFUNCIONAL</b>	NO
Indicar Edificio Multifuncional	
<b>15. SE REUTILIZA O ADAPTA INSTALACION PREVIA</b>	NO
Indicar Instalación Previa	
<b>16. OTROS DATOS</b>	
Teléfono Fijo	950 15.67.75
Teléfono Móvil	
Fax	950 15.67.76
Web	<a href="http://www.ceipsanagustin.com/">www.ceipsanagustin.com</a> / <a href="http://www.imd.elejido.es">www.imd.elejido.es</a>
Correo electrónico	<a href="mailto:04004504.edu@juntadeandalucia.es">04004504.edu@juntadeandalucia.es</a> / <a href="mailto:instalaciones-imd@elejido.org">instalaciones-imd@elejido.org</a>
<b>17. COORDENADAS GEOGRÁFICAS, EN FORMATO DECIMAL. (Según el sistema de referencia geodésico global ETRS89, HUSO 30)</b>	<a href="#">Para localizar las Coordenadas Geográficas pinchar en este enlace para acceder a la aplicación TELEGEO. Si saliera una página con error, pinchar en "Volver a localizador"</a>
Coordenada Geográfica (Latitud)	36.716.254
Coordenada Geográfica (Longitud)	-2.692.946
<b>18. INSTALACION PLURIMUNICIPAL</b>	NO
Indicar Municipio mas importante	
<b>19. PUBLICAR EN INTERNET</b>	SI
<b>20. AÑO DE INICIO DE ACTIVIDAD</b>	1981
<b>21. BAJA</b>	NO
Fecha de baja:	
Motivo:	
<b>22. CENTRO EDUCATIVO</b>	
Pertenece a Centro Educativo	SI
Centro Publico/Privado	CENTRO_PUBLICICO
Tipo de Centro Educativo	Colegio de Educación Infantil y Primaria (CEIP)
Propiedad Centro Educativo	ADMINISTRACION_AUTONOMICA
Nivel de Enseñanza	Enseñanza Primaria de 6 a 12 años
<b>23. NIVEL DE DOTACION</b>	RED BASICA
<b>24. SITUACION DE LA INSTALACION</b>	URBANA

	<b>ANEXO I</b>
Rev. 06	<b>FORMULARIO DE DATOS PARA SU INCORPORACIÓN AL INVENTARIO ANDALUZ DE INSTALACIONES Y EQUIPAMIENTOS DEPORTIVOS</b>
TABLA 1 de 2	<b>3. DATOS GENERALES DE LA INSTALACION</b>
	<b>3.1 ATRIBUTOS GENERALES</b>

<b>25. ACCESIBILIDAD/SUPRESION DE BARRERAS ARQUITECTONICAS</b>	SI
La instalación ha sido concebida como adaptada	SI
La instalación ha adaptado mediante reformas	SI
<b>Persona Usuaría deportista</b>	
Permite circulación exterior	NO
Permite circulación interior	SI
Tiene aseos adaptados (al menos uno)	SI
Tiene vestuarios adaptados (al menos uno)	SI
<b>Persona Usuaría espectadora</b>	
Permite circulación exterior	NO
Permite circulación interior	NO
Tiene aseos adaptados (al menos uno)	NO
<b>26. REGIMEN DE ACCESO</b>	Restringido a alumnos
<b>27. USUARIOS</b>	Escolares
<b>28. EFICIENCIA ENERGETICA</b>	
<b>DISEÑO</b>	
Bioclimático	
Ecoeficiente	
<b>TRATAMIENTO DE RESIDUOS</b>	SI
Previo a la recogida	SI
Separación	SI
<b>INSTALACION PROPIA ENERGIA RENOVABLE</b>	
Planta de generación propia	
Tipo de Generador	
<b>GESTION DEL AGUA</b>	
Superficie Regable (m2)	
Sistemas de ahorro	
<b>CALIFICACION ENERGETICA DE EDIFICACIONES</b>	
Tipo de Edificación 1	
Calificación Energética Edificación 1	
Tipo de Edificación 2	
Calificación Energética Edificación 2	
Tipo de Edificación 3	
Calificación Energética Edificación 3	
Tipo de Edificación 4	
Calificación Energética Edificación 4	
<b>29. PROTECCIÓN CONTRA INCENDIOS</b>	
Alumbrado de Emergencia	SI
Bocas de Incendios Equipadas	SI
Extintores Portátiles	SI
Detección	SI
<b>30. PROPIEDAD</b>	PROPIEDAD_PUBLICA
Nombre del propietario	JUNTA DE ANDALUCÍA
<b>Propiedad Publica</b>	ADMINISTRACION_AUTONOMICA_EDUCATIVO
Administración General del Estado	
Administración Autónoma (Educativo)	CC.AA
Administración Autónoma	
Administración Local (Educativo)	
Administración Local	
<b>Propiedad Privada</b>	
Educativos	
Deportivos Asociativos	
Deportivos Empresas	
No Deportivos	
<b>31. GESTIÓN</b>	PROPIEDAD_PUBLICA
El gestor de la instalación es el mismo que el propietario	SI
Nombre del Gestor	JUNTA DE ANDALUCÍA
<b>Gestión Publica</b>	ADMINISTRACION_AUTONOMICA_EDUCATIVO
Administración General del Estado	
Administración Autónoma (Educativo)	CC.AA
Administración Autónoma	
Administración Local (Educativo)	
Administración Local	

	<b>ANEXO I</b>
Rev. 06	<b>FORMULARIO DE DATOS PARA SU INCORPORACIÓN AL INVENTARIO ANDALUZ DE INSTALACIONES Y EQUIPAMIENTOS DEPORTIVOS</b>
TABLA 1 de 2	<b>3. DATOS GENERALES DE LA INSTALACION</b>
	<b>3.1 ATRIBUTOS GENERALES</b>

<b>Gestión Privada</b>	
Educativos	
Deportivos Asociativos	
Deportivos Empresas	
No Deportivos	
<b>32. OBSERVACIONES</b>	

<b>JUNTA DE ANDALUCÍA</b>	<b>ANEXO I</b>
Rev. 06	<b>FORMULARIO DE DATOS PARA SU INCORPORACIÓN AL INVENTARIO ANDALUZ DE INSTALACIONES Y EQUIPAMIENTOS DEPORTIVOS</b>
TABLA 1 de 2	<b>3. DATOS GENERALES DE LA INSTALACION</b>
	<b>3.1 ATRIBUTOS GENERALES</b>

<b>CONSULTAR SITUACIÓN EN IAIED</b>	<a href="#">Enlace para consulta de la situación en que se encuentra la instalación deportiva en el IAIED</a>
-------------------------------------	---

<b>1. CODIGO IEDA</b>	<b>8177</b>
<b>2. NOMBRE OFICIAL DE LA INSTALACION</b>	CEIP SAN IGNACIO DE LOYOLA
<b>2. NOMBRE COMUN DE LA INSTALACION</b>	CEIP SAN IGNACIO DE LOYOLA
Numero de Espacios Deportivos	3
Numero de Espacios Complementarios	2
<b>3. COMPLEJO POLIDEPORTIVO</b>	NO
Nombre del Complejo	
<b>4. DIRECCIÓN</b>	<a href="http://www.callejeroandalucia.es/">Comprobar dirección en este enlace: http://www.callejeroandalucia.es/</a>
Tipo de vía	CALLE
Nombre de vía	SAN IGNACIO
Numero	3
Calificador de Numero (Letra)	
Código Postal	04716
Complemento de Domicilio (Organización, residencial, ...)	
kilometro de vía	
Distrito Municipal	LAS NORIAS DE DAZA (EL EJIDO)
Barrio	LAS NORIAS DE DAZA
Entidad de Población	LAS NORIAS DE DAZA (EL EJIDO)
Referencia Catastral	2084501WF2628S0001AX
<b>5. PROVINCIA</b>	ALMERÍA
<b>6. MUNICIPIO</b>	Ejido (El)
<b>7. ZONA DEPORTIVA</b>	ZONAALMERIA
Zona Deportiva. Denominación PDIEDA	Poniente Almeriense
<b>8. AGRUPACION TERRITORIAL</b>	NO
<b>9. NUCLEO DE POBLACION (Solo ELAs)</b>	NO
<b>10. DISTRITO MUNICIPAL</b>	LAS NORIAS DE DAZA-04716 (EL EJIDO)
<b>11. BARRIO</b>	LAS NORIAS DE DAZA
<b>12. EMPLAZAMIENTO EN ESPACIO NATURAL PROTEGIDO.</b>	<a href="#">EMPLAZAMIENTO EN ESPACIO NATURAL PROTEGIDO. Comprobar el nombre del Espacio Natural en este enlace</a>
Indicar espacio natural protegido	
<b>13. LICENCIA DE ACTIVIDAD</b>	SI
<b>14. INSTALACION INTEGRADA EN EDIFICIO MULTIFUNCIONAL</b>	SI
Indicar Edificio Multifuncional	CEIP SAN IGNACIO DE LOYOLA
<b>15. SE REUTILIZA O ADAPTA INSTALACION PREVIA</b>	NO
Indicar Instalación Previa	
<b>16. OTROS DATOS</b>	
Teléfono Fijo	950579580
Teléfono Móvil	697951626
Fax	
Web	sanignaciolasnorias.weebly.com
Correo electrónico	04002350.edu@juntadeandalucia.es / instalaciones-imd@elejido.org
<b>17. COORDENADAS GEOGRÁFICAS, EN FORMATO DECIMAL. (Según el sistema de referencia geodésico global ETRS89, HUSO 30)</b>	<a href="#">Para localizar las Coordenadas Geográficas pinchar en este enlace para acceder a la aplicación TELEGEO. Si saliera una página con error, pinchar en "Volver a localizador"</a>
Coordenada Geográfica (Latitud)	36.759.426
Coordenada Geográfica (Longitud)	-2.753.876
<b>18. INSTALACION PLURIMUNICIPAL</b>	NO
Indicar Municipio mas importante	
<b>19. PUBLICAR EN INTERNET</b>	SI
<b>20. AÑO DE INICIO DE ACTIVIDAD</b>	1980
<b>21. BAJA</b>	NO
Fecha de baja:	
Motivo:	
<b>22. CENTRO EDUCATIVO</b>	
Pertenece a Centro Educativo	SI
Centro Publico/Privado	CENTRO_PUBLICO
Tipo de Centro Educativo	Colegio Público (CP)
Propiedad Centro Educativo	ADMINISTRACION_AUTONOMICA
Nivel de Enseñanza	Enseñanza Primaria de 6 a 12 años
<b>23. NIVEL DE DOTACION</b>	RED BASICA
<b>24. SITUACION DE LA INSTALACION</b>	URBANA

<b>JUNTA DE ANDALUCIA</b>	<b>ANEXO I</b>
Rev. 06	<b>FORMULARIO DE DATOS PARA SU INCORPORACIÓN AL INVENTARIO ANDALUZ DE INSTALACIONES Y EQUIPAMIENTOS DEPORTIVOS</b>
TABLA 1 de 2	<b>3. DATOS GENERALES DE LA INSTALACION</b>
	<b>3.1 ATRIBUTOS GENERALES</b>

<b>25. ACCESIBILIDAD/SUPRESION DE BARRERAS ARQUITECTONICAS</b>	NO
La instalación ha sido concebida como adaptada	NO
La instalación ha adaptado mediante reformas	NO
<b>Persona Usuaría deportista</b>	
Permite circulación exterior	SI
Permite circulación interior	NO
Tiene aseos adaptados (al menos uno)	NO
Tiene vestuarios adaptados (al menos uno)	NO
<b>Persona Usuaría espectadora</b>	
Permite circulación exterior	SI
Permite circulación interior	NO
Tiene aseos adaptados (al menos uno)	NO
<b>26. REGIMEN DE ACCESO</b>	Libre pagando cuota de abono o socio
<b>27. USUARIOS</b>	Deportistas en general
<b>28. EFICIENCIA ENERGETICA</b>	
<b>DISEÑO</b>	
Bioclimático	NO
Ecoeficiente	NO
<b>TRATAMIENTO DE RESIDUOS</b>	NO
Previo a la recogida	NO
Separación	SI
<b>INSTALACION PROPIA ENERGIA RENOVABLE</b>	NO
Planta de generación propia	NO
Tipo de Generador	
<b>GESTION DEL AGUA</b>	NO
Superficie Regable (m2)	
Sistemas de ahorro	
<b>CALIFICACION ENERGETICA DE EDIFICACIONES</b>	
Tipo de Edificación 1	
Calificación Energética Edificación 1	
Tipo de Edificación 2	
Calificación Energética Edificación 2	
Tipo de Edificación 3	
Calificación Energética Edificación 3	
Tipo de Edificación 4	
Calificación Energética Edificación 4	
<b>29. PROTECCIÓN CONTRA INCENDIOS</b>	
Alumbrado de Emergencia	SI
Bocas de Incendios Equipadas	SI
Extintores Portátiles	SI
Detección	SI
<b>30. PROPIEDAD</b>	PROPIEDAD_PUBLICA
Nombre del propietario	
<b>Propiedad Publica</b>	ADMINISTRACION_AUTONOMICA_EDUCATIVO
Administración General del Estado	
Administración Autónoma (Educativo)	CC.AA
Administración Autónoma	
Administración Local (Educativo)	
Administración Local	
<b>Propiedad Privada</b>	
Educativos	
Deportivos Asociativos	
Deportivos Empresas	
No Deportivos	
<b>31. GESTIÓN</b>	PROPIEDAD_PUBLICA
El gestor de la instalación es el mismo que el propietario	SI
Nombre del Gestor	
<b>Gestión Publica</b>	ADMINISTRACION_AUTONOMICA_EDUCATIVO
Administración General del Estado	
Administración Autónoma (Educativo)	CC.AA
Administración Autónoma	
Administración Local (Educativo)	
Administración Local	

<b>JUNTA DE ANDALUCIA</b>	<b>ANEXO I</b>
Rev. 06	<b>FORMULARIO DE DATOS PARA SU INCORPORACIÓN AL INVENTARIO ANDALUZ DE INSTALACIONES Y EQUIPAMIENTOS DEPORTIVOS</b>
TABLA 1 de 2	<b>3. DATOS GENERALES DE LA INSTALACION</b>
	<b>3.1 ATRIBUTOS GENERALES</b>

<b>Gestión Privada</b>	
Educativos	
Deportivos Asociativos	
Deportivos Empresas	
No Deportivos	
<b>32. OBSERVACIONES</b>	

	<b>ANEXO I</b>
Rev. 06	<b>FORMULARIO DE DATOS PARA SU INCORPORACIÓN AL INVENTARIO ANDALUZ DE INSTALACIONES Y EQUIPAMIENTOS DEPORTIVOS</b>
TABLA 1 de 2	<b>3. DATOS GENERALES DE LA INSTALACION</b>
	<b>3.1 ATRIBUTOS GENERALES</b>

<b>CONSULTAR SITUACIÓN EN IAIED</b>	<a href="#">Enlace para consulta de la situación en que se encuentra la instalación deportiva en el IAIED</a>
-------------------------------------	---

<b>1. CODIGO IEDA</b>	<b>8129</b>
<b>2. NOMBRE OFICIAL DE LA INSTALACION</b>	CEIP SANTIAGO RAMON Y CAJAL
<b>2. NOMBRE COMUN DE LA INSTALACION</b>	CEIP SANTIAGO RAMON Y CAJAL
Numero de Espacios Deportivos	1
Numero de Espacios Complementarios	3
<b>3. COMPLEJO POLIDEPORTIVO</b>	NO
Nombre del Complejo	
<b>4. DIRECCIÓN</b>	<a href="http://www.callejerodeandalucia.es/">Comprobar dirección en este enlace: http://www.callejerodeandalucia.es/</a>
Tipo de vía	AVENIDA
Nombre de vía	PRINCIPE DE ESPAÑA
Numero	15
Calificador de Numero (Letra)	
Código Postal	04700
Complemento de Domicilio (Urbanización, residencial, ...)	
kilometro de vía	
Distrito Municipal	EL EJIDO
Barrio	EJIDO NORTE
Entidad de Población	EL EJIDO
Referencia Catastral	6409011WF1760N0001EW
<b>5. PROVINCIA</b>	ALMERÍA
<b>6. MUNICIPIO</b>	Ejido (El)
<b>7. ZONA DEPORTIVA</b>	ZONAALMERIA
Zona Deportiva. Denominación PDIEDA	Poniente Almeriense
<b>8. AGRUPACION TERRITORIAL</b>	NO
<b>9. NUCLEO DE POBLACION (Solo ELAs)</b>	EL EJIDO
<b>10. DISTRITO MUNICIPAL</b>	EL EJIDO
<b>11. BARRIO</b>	EJIDO NORTE
<b>12. EMPLAZAMIENTO EN ESPACIO NATURAL PROTEGIDO.</b>	<a href="#">EMPLAZAMIENTO EN ESPACIO NATURAL PROTEGIDO. Comprobar el nombre del Espacio Natural en este enlace</a>
Indicar espacio natural protegido	
<b>13. LICENCIA DE ACTIVIDAD</b>	SI
<b>14. INSTALACION INTEGRADA EN EDIFICIO MULTIFUNCIONAL</b>	SI
Indicar Edificio Multifuncional	
<b>15. SE REUTILIZA O ADAPTA INSTALACION PREVIA</b>	NO
Indicar Instalación Previa	
<b>16. OTROS DATOS</b>	
Teléfono Fijo	950579947
Teléfono Móvil	671530975
Fax	
Web	<a href="http://www.imd.elejido.es">www.imd.elejido.es</a>
Correo electrónico	corayca@hotmail.com / instalaciones-imd@elejido.org
<b>17. COORDENADAS GEOGRÁFICAS, EN FORMATO DECIMAL. (Según el sistema de referencia geodésico global ETRS89, HUSO 30)</b>	<a href="#">Para localizar las Coordenadas Geográficas pinchar en este enlace para acceder a la aplicación TELEGEO. Si saliera una página con error, pinchar en "Volver a localizador"</a>
Coordenada Geográfica (Latitud)	36.781.655
Coordenada Geográfica (Longitud)	-2.816.630
<b>18. INSTALACION PLURIMUNICIPAL</b>	
Indicar Municipio mas importante	
<b>19. PUBLICAR EN INTERNET</b>	SI
<b>20. AÑO DE INICIO DE ACTIVIDAD</b>	1966
<b>21. BAJA</b>	NO
Fecha de baja:	
Motivo:	
<b>22. CENTRO EDUCATIVO</b>	
Pertenece a Centro Educativo	SI
Centro Publico/Privado	CENTRO_PUBLICICO
Tipo de Centro Educativo	Colegio de Educación Infantil y Primaria (CEIP)
Propiedad Centro Educativo	ADMINISTRACION_AUTONOMICA
Nivel de Enseñanza	Enseñanza Primaria de 6 a 12 años
<b>23. NIVEL DE DOTACION</b>	RED BASICA
<b>24. SITUACION DE LA INSTALACION</b>	URBANA

	<b>ANEXO I</b>
Rev. 06	<b>FORMULARIO DE DATOS PARA SU INCORPORACIÓN AL INVENTARIO ANDALUZ DE INSTALACIONES Y EQUIPAMIENTOS DEPORTIVOS</b>
TABLA 1 de 2	<b>3. DATOS GENERALES DE LA INSTALACION</b>
	<b>3.1 ATRIBUTOS GENERALES</b>

<b>25. ACCESIBILIDAD/SUPRESION DE BARRERAS ARQUITECTONICAS</b>	NO
La instalación ha sido concebida como adaptada	NO
La instalación ha adaptado mediante reformas	NO
<b>Persona Usuaria deportista</b>	
Permite circulación exterior	SI
Permite circulación interior	SI
Tiene aseos adaptados (al menos uno)	SI
Tiene vestuarios adaptados (al menos uno)	NO
<b>Persona Usuaria espectadora</b>	
Permite circulación exterior	SI
Permite circulación interior	SI
Tiene aseos adaptados (al menos uno)	SI
<b>26. REGIMEN DE ACCESO</b>	Restringido a alumnos
<b>27. USUARIOS</b>	Escolares
<b>28. EFICIENCIA ENERGETICA</b>	
<b>DISEÑO</b>	
Bioclimático	NO
Ecoeficiente	NO
<b>TRATAMIENTO DE RESIDUOS</b>	NO
Previo a la recogida	NO
Separación	NO
<b>INSTALACION PROPIA ENERGIA RENOVABLE</b>	NO
Planta de generación propia	NO
Tipo de Generador	
<b>GESTION DEL AGUA</b>	
Superficie Regable (m2)	
Sistemas de ahorro	
<b>CALIFICACION ENERGETICA DE EDIFICACIONES</b>	
Tipo de Edificación 1	
Calificación Energética Edificación 1	
Tipo de Edificación 2	
Calificación Energética Edificación 2	
Tipo de Edificación 3	
Calificación Energética Edificación 3	
Tipo de Edificación 4	
Calificación Energética Edificación 4	
<b>29. PROTECCIÓN CONTRA INCENDIOS</b>	
Alumbrado de Emergencia	SI
Bocas de Incendios Equipadas	SI
Extintores Portátiles	SI
Detección	SI
<b>30. PROPIEDAD</b>	PROPIEDAD_PUBLICA
Nombre del propietario	JUNTA DE ANDALUCIA
<b>Propiedad Publica</b>	ADMINISTRACION_AUTONOMICA_EDUCATIVO
Administración General del Estado	
Administración Autónoma (Educativo)	CC.AA
Administración Autónoma	
Administración Local (Educativo)	
Administración Local	
<b>Propiedad Privada</b>	
Educativos	
Deportivos Asociativos	
Deportivos Empresas	
No Deportivos	
<b>31. GESTIÓN</b>	PROPIEDAD_PUBLICA
El gestor de la instalación es el mismo que el propietario	SI
Nombre del Gestor	JUNTA DE ANDALUCIA
<b>Gestión Publica</b>	ADMINISTRACION_AUTONOMICA_EDUCATIVO
Administración General del Estado	
Administración Autónoma (Educativo)	CC.AA
Administración Autónoma	
Administración Local (Educativo)	
Administración Local	

	<b>ANEXO I</b>
Rev. 06	<b>FORMULARIO DE DATOS PARA SU INCORPORACIÓN AL INVENTARIO ANDALUZ DE INSTALACIONES Y EQUIPAMIENTOS DEPORTIVOS</b>
TABLA 1 de 2	<b>3. DATOS GENERALES DE LA INSTALACION</b>
	<b>3.1 ATRIBUTOS GENERALES</b>

<b>Gestión Privada</b>	
Educativos	
Deportivos Asociativos	
Deportivos Empresas	
No Deportivos	
<b>32. OBSERVACIONES</b>	

	<b>ANEXO I</b>
Rev. 06	<b>FORMULARIO DE DATOS PARA SU INCORPORACIÓN AL INVENTARIO ANDALUZ DE INSTALACIONES Y EQUIPAMIENTOS DEPORTIVOS</b>
TABLA 1 de 2	<b>3. DATOS GENERALES DE LA INSTALACION</b>
	<b>3.1 ATRIBUTOS GENERALES</b>

<b>CONSULTAR SITUACIÓN EN IAIED</b>	<a href="#">Enlace para consulta de la situación en que se encuentra la instalación deportiva en el IAIED</a>
-------------------------------------	---

<b>1. CODIGO IEDA</b>	<b>8139</b>
<b>2. NOMBRE OFICIAL DE LA INSTALACION</b>	CEIP TIERNO GALVAN
<b>2. NOMBRE COMUN DE LA INSTALACION</b>	CEIP TIERNO GALVAN
Numero de Espacios Deportivos	1
Numero de Espacios Complementarios	3
<b>3. COMPLEJO POLIDEPORTIVO</b>	SI
Nombre del Complejo	CEIP TIERNO GALVAN
<b>4. DIRECCIÓN</b>	<a href="http://www.callejerodeandalucia.es/">Comprobar dirección en este enlace: http://www.callejerodeandalucia.es/</a>
Tipo de vía	CALLE
Nombre de vía	PIO BAROJA
Numero	100
Calificador de Numero (Letra)	
Código Postal	04700
Complemento de Domicilio (Urbanización, residencial, ...)	
kilometro de vía	
Distrito Municipal	EL EJIDO
Barrio	CALAHONDA (EL EJIDO)
Entidad de Población	EL EJIDO
Referencia Catastral	6593201WF1669S0001KB
<b>5. PROVINCIA</b>	ALMERÍA
<b>6. MUNICIPIO</b>	Ejido (El)
<b>7. ZONA DEPORTIVA</b>	ZONAALMERIA
Zona Deportiva. Denominación PDIEDA	Poniente Almeriense
<b>8. AGRUPACION TERRITORIAL</b>	NO
<b>9. NUCLEO DE POBLACION (Solo ELAs)</b>	EL EJIDO
<b>10. DISTRITO MUNICIPAL</b>	EL EJIDO
<b>11. BARRIO</b>	CALAHONDA
<b>12. EMPLAZAMIENTO EN ESPACIO NATURAL PROTEGIDO.</b>	<a href="#">EMPLAZAMIENTO EN ESPACIO NATURAL PROTEGIDO. Comprobar el nombre del Espacio Natural en este enlace</a>
Indicar espacio natural protegido	
<b>13. LICENCIA DE ACTIVIDAD</b>	SI
<b>14. INSTALACION INTEGRADA EN EDIFICIO MULTIFUNCIONAL</b>	SI
Indicar Edificio Multifuncional	
<b>15. SE REUTILIZA O ADAPTA INSTALACION PREVIA</b>	NO
Indicar Instalación Previa	
<b>16. OTROS DATOS</b>	
Teléfono Fijo	950 15 69 17
Teléfono Móvil	697952709
Fax	
Web	<a href="http://www.imd.elejido.es">www.imd.elejido.es</a>
Correo electrónico	04005818.edu@juntadeandalucia.es / instalaciones-imd@elejido.org
<b>17. COORDENADAS GEOGRÁFICAS, EN FORMATO DECIMAL. (Según el sistema de referencia geodésico global ETRS89, HUSO 30)</b>	<a href="#">Para localizar las Coordenadas Geográficas pinchar en este enlace para acceder a la aplicación TELEGEO. Si saliera una página con error, pinchar en "Volver a localizador"</a>
Coordenada Geográfica (Latitud)	36.767.886
Coordenada Geográfica (Longitud)	-2.815.991
<b>18. INSTALACION PLURIMUNICIPAL</b>	NO
Indicar Municipio mas importante	
<b>19. PUBLICAR EN INTERNET</b>	SI
<b>20. AÑO DE INICIO DE ACTIVIDAD</b>	1987
<b>21. BAJA</b>	NO
Fecha de baja:	
Motivo:	
<b>22. CENTRO EDUCATIVO</b>	
Pertenece a Centro Educativo	SI
Centro Publico/Privado	CENTRO_PUBLICO
Tipo de Centro Educativo	Colegio de Educación Infantil y Primaria (CEIP)
Propiedad Centro Educativo	ADMINISTRACION_AUTONOMICA
Nivel de Enseñanza	Enseñanza Primaria de 6 a 12 años
<b>23. NIVEL DE DOTACION</b>	RED BASICA
<b>24. SITUACION DE LA INSTALACION</b>	URBANA

	<b>ANEXO I</b>
Rev. 06	<b>FORMULARIO DE DATOS PARA SU INCORPORACIÓN AL INVENTARIO ANDALUZ DE INSTALACIONES Y EQUIPAMIENTOS DEPORTIVOS</b>
TABLA 1 de 2	<b>3. DATOS GENERALES DE LA INSTALACION</b>
	<b>3.1 ATRIBUTOS GENERALES</b>

<b>25. ACCESIBILIDAD/SUPRESION DE BARRERAS ARQUITECTONICAS</b>	NO
La instalación ha sido concebida como adaptada	NO
La instalación ha adaptado mediante reformas	NO
<b>Persona Usuaría deportista</b>	
Permite circulación exterior	SI
Permite circulación interior	SI
Tiene aseos adaptados (al menos uno)	SI
Tiene vestuarios adaptados (al menos uno)	NO
<b>Persona Usuaría espectadora</b>	
Permite circulación exterior	SI
Permite circulación interior	SI
Tiene aseos adaptados (al menos uno)	SI
<b>26. REGIMEN DE ACCESO</b>	Restringido a alumnos
<b>27. USUARIOS</b>	Escolares
<b>28. EFICIENCIA ENERGETICA</b>	
<b>DISEÑO</b>	
Bioclimático	
Ecoeficiente	
<b>TRATAMIENTO DE RESIDUOS</b>	NO
Previo a la recogida	NO
Separación	NO
<b>INSTALACION PROPIA ENERGIA RENOVABLE</b>	NO
Planta de generación propia	NO
Tipo de Generador	
<b>GESTION DEL AGUA</b>	
Superficie Regable (m2)	
Sistemas de ahorro	
<b>CALIFICACION ENERGETICA DE EDIFICACIONES</b>	
Tipo de Edificación 1	
Calificación Energética Edificación 1	
Tipo de Edificación 2	
Calificación Energética Edificación 2	
Tipo de Edificación 3	
Calificación Energética Edificación 3	
Tipo de Edificación 4	
Calificación Energética Edificación 4	
<b>29. PROTECCIÓN CONTRA INCENDIOS</b>	
Alumbrado de Emergencia	SI
Bocas de Incendios Equipadas	SI
Extintores Portátiles	SI
Detección	SI
<b>30. PROPIEDAD</b>	PROPIEDAD_PUBLICA
Nombre del propietario	JUNTA DE ANDALUCIA
<b>Propiedad Publica</b>	ADMINISTRACION_AUTONOMICA_EDUCATIVO
Administración General del Estado	
Administración Autónoma (Educativo)	CC.AA
Administración Autónoma	
Administración Local (Educativo)	
Administración Local	
<b>Propiedad Privada</b>	
Educativos	
Deportivos Asociativos	
Deportivos Empresas	
No Deportivos	
<b>31. GESTIÓN</b>	PROPIEDAD_PUBLICA
El gestor de la instalación es el mismo que el propietario	SI
Nombre del Gestor	JUNTA DE ANDALUCIA
<b>Gestión Publica</b>	ADMINISTRACION_AUTONOMICA_EDUCATIVO
Administración General del Estado	
Administración Autónoma (Educativo)	CC.AA
Administración Autónoma	
Administración Local (Educativo)	
Administración Local	

	<b>ANEXO I</b>
Rev. 06	<b>FORMULARIO DE DATOS PARA SU INCORPORACIÓN AL INVENTARIO ANDALUZ DE INSTALACIONES Y EQUIPAMIENTOS DEPORTIVOS</b>
TABLA 1 de 2	<b>3. DATOS GENERALES DE LA INSTALACION</b>
	<b>3.1 ATRIBUTOS GENERALES</b>

<b>Gestión Privada</b>	
Educativos	
Deportivos Asociativos	
Deportivos Empresas	
No Deportivos	
<b>32. OBSERVACIONES</b>	

	<b>ANEXO I</b>
Rev. 06	<b>FORMULARIO DE DATOS PARA SU INCORPORACIÓN AL INVENTARIO ANDALUZ DE INSTALACIONES Y EQUIPAMIENTOS DEPORTIVOS</b>
TABLA 1 de 2	<b>3. DATOS GENERALES DE LA INSTALACION</b>
	<b>3.1 ATRIBUTOS GENERALES</b>

<b>CONSULTAR SITUACIÓN EN IAIED</b>	<a href="#">Enlace para consulta de la situación en que se encuentra la instalación deportiva en el IAIED</a>
-------------------------------------	---

<b>1. CODIGO IEDA</b>	<b>8148</b>
<b>2. NOMBRE OFICIAL DE LA INSTALACION</b>	ESTADIO MUNICIPAL DE SANTO DOMINGO
<b>2. NOMBRE COMUN DE LA INSTALACION</b>	ESTADIO MUNICIPAL DE SANTO DOMINGO
Numero de Espacios Deportivos	3
Numero de Espacios Complementarios	11
<b>3. COMPLEJO POLIDEPORTIVO</b>	
Nombre del Complejo	
<b>4. DIRECCIÓN</b>	<a href="http://www.callejerodeandalucia.es/">Comprobar dirección en este enlace: http://www.callejerodeandalucia.es/</a>
Tipo de vía	CALLE
Nombre de vía	ÁNGEL MAESO
Numero	S/N
Calificador de Numero (Letra)	
Código Postal	04700
Complemento de Domicilio (Urbanización, residencial, ...)	
kilometro de vía	
Distrito Municipal	EL EJIDO
Barrio	SANTO DOMINGO (EL EJIDO)
Entidad de Población	EL EJIDO
Referencia Catastral	7989001WF1678N0001OX
<b>5. PROVINCIA</b>	ALMERÍA
<b>6. MUNICIPIO</b>	Ejido (El)
<b>7. ZONA DEPORTIVA</b>	ZONAALMERIA
Zona Deportiva. Denominación PDIEDA	Poniente Almeriense
<b>8. AGRUPACION TERRITORIAL</b>	NO
<b>9. NUCLEO DE POBLACION (Solo ELAs)</b>	NO
<b>10. DISTRITO MUNICIPAL</b>	EL EJIDO
<b>11. BARRIO</b>	SANTO DOMINGO
<b>12. EMPLAZAMIENTO EN ESPACIO NATURAL PROTEGIDO.</b>	<a href="#">EMPLAZAMIENTO EN ESPACIO NATURAL PROTEGIDO. Comprobar el nombre del Espacio Natural en este enlace</a>
Indicar espacio natural protegido	
<b>13. LICENCIA DE ACTIVIDAD</b>	SI
<b>14. INSTALACION INTEGRADA EN EDIFICIO MULTIFUNCIONAL</b>	SI
Indicar Edificio Multifuncional	
<b>15. SE REUTILIZA O ADAPTA INSTALACION PREVIA</b>	SI
Indicar Instalación Previa	CAMPO DE FÚTBOL DE SANTO DOMINGO
<b>16. OTROS DATOS</b>	
Teléfono Fijo	950-489007
Teléfono Móvil	606790330
Fax	
Web	IMD.EJIDO.ES
Correo electrónico	instalaciones-imd@elejido.org
<b>17. COORDENADAS GEOGRÁFICAS, EN FORMATO DECIMAL. (Según el sistema de referencia geodésico global ETRS89, HUSO 30)</b>	<a href="#">Para localizar las Coordenadas Geográficas pinchar en este enlace para acceder a la aplicación TELEGEO. Si saliera una página con error, pinchar en "Volver a localizador"</a>
Coordenada Geográfica (Latitud)	36.765.141
Coordenada Geográfica (Longitud)	-2.800.963
<b>18. INSTALACION PLURIMUNICIPAL</b>	NO
Indicar Municipio mas importante	
<b>19. PUBLICAR EN INTERNET</b>	SI
<b>20. AÑO DE INICIO DE ACTIVIDAD</b>	2001
<b>21. BAJA</b>	NO
Fecha de baja:	
Motivo:	
<b>22. CENTRO EDUCATIVO</b>	
Pertenece a Centro Educativo	NO
Centro Publico/Privado	
Tipo de Centro Educativo	
Propiedad Centro Educativo	
Nivel de Enseñanza	
<b>23. NIVEL DE DOTACION</b>	RED COMPLEMENTARIA
<b>24. SITUACION DE LA INSTALACION</b>	URBANA

	<b>ANEXO I</b>
Rev. 06	<b>FORMULARIO DE DATOS PARA SU INCORPORACIÓN AL INVENTARIO ANDALUZ DE INSTALACIONES Y EQUIPAMIENTOS DEPORTIVOS</b>
TABLA 1 de 2	<b>3. DATOS GENERALES DE LA INSTALACION</b>
	<b>3.1 ATRIBUTOS GENERALES</b>

<b>25. ACCESIBILIDAD/SUPRESION DE BARRERAS ARQUITECTONICAS</b>	SI
La instalación ha sido concebida como adaptada	SI
La instalación ha adaptado mediante reformas	SI
<b>Persona Usuaría deportista</b>	
Permite circulación exterior	SI
Permite circulación interior	SI
Tiene aseos adaptados (al menos uno)	SI
Tiene vestuarios adaptados (al menos uno)	NO
<b>Persona Usuaría espectadora</b>	
Permite circulación exterior	SI
Permite circulación interior	SI
Tiene aseos adaptados (al menos uno)	SI
<b>26. REGIMEN DE ACCESO</b>	Libre pagando cuota de abono o socio
<b>27. USUARIOS</b>	Deportistas en general
<b>28. EFICIENCIA ENERGETICA</b>	
<b>DISEÑO</b>	
Bioclimático	
Ecoeficiente	
<b>TRATAMIENTO DE RESIDUOS</b>	SI
Previo a la recogida	NO
Separación	NO
<b>INSTALACION PROPIA ENERGIA RENOVABLE</b>	SI
Planta de generación propia	
Tipo de Generador	
<b>GESTION DEL AGUA</b>	
Superficie Regable (m2)	7344
Sistemas de ahorro	
<b>CALIFICACION ENERGETICA DE EDIFICACIONES</b>	
Tipo de Edificación 1	
Calificación Energética Edificación 1	
Tipo de Edificación 2	
Calificación Energética Edificación 2	
Tipo de Edificación 3	
Calificación Energética Edificación 3	
Tipo de Edificación 4	
Calificación Energética Edificación 4	
<b>29. PROTECCIÓN CONTRA INCENDIOS</b>	
Alumbrado de Emergencia	SI
Bocas de Incendios Equipadas	SI
Extintores Portátiles	SI
Detección	SI
<b>30. PROPIEDAD</b>	PROPIEDAD_PUBLICA
Nombre del propietario	AYUNTAMIENTO DE EL EJIDO
<b>Propiedad Publica</b>	ADMINISTRACION_LOCAL_EDUCATIVO
Administración General del Estado	
Administración Autónoma (Educativo)	
Administración Autónoma	
Administración Local (Educativo)	
Administración Local	AYUNTAMIENTO
<b>Propiedad Privada</b>	
Educativos	
Deportivos Asociativos	
Deportivos Empresas	
No Deportivos	
<b>31. GESTIÓN</b>	PROPIEDAD_PUBLICA
El gestor de la instalación es el mismo que el propietario	SI
Nombre del Gestor	AYUNTAMIENTO DE EL EJIDO
<b>Gestión Publica</b>	ADMINISTRACION_LOCAL_EDUCATIVO
Administración General del Estado	
Administración Autónoma (Educativo)	
Administración Autónoma	
Administración Local (Educativo)	
Administración Local	AYUNTAMIENTO

	<b>ANEXO I</b>
Rev. 06	<b>FORMULARIO DE DATOS PARA SU INCORPORACIÓN AL INVENTARIO ANDALUZ DE INSTALACIONES Y EQUIPAMIENTOS DEPORTIVOS</b>
TABLA 1 de 2	<b>3. DATOS GENERALES DE LA INSTALACION</b>
	<b>3.1 ATRIBUTOS GENERALES</b>

<b>Gestión Privada</b>	
Educativos	
Deportivos Asociativos	
Deportivos Empresas	
No Deportivos	
<b>32. OBSERVACIONES</b>	

	<b>ANEXO I</b>
Rev. 06	<b>FORMULARIO DE DATOS PARA SU INCORPORACIÓN AL INVENTARIO ANDALUZ DE INSTALACIONES Y EQUIPAMIENTOS DEPORTIVOS</b>
TABLA 1 de 2	<b>3. DATOS GENERALES DE LA INSTALACION</b>
	<b>3.1 ATRIBUTOS GENERALES</b>

<b>CONSULTAR SITUACIÓN EN IAIED</b>	<a href="#">Enlace para consulta de la situación en que se encuentra la instalación deportiva en el IAIED</a>
-------------------------------------	---

<b>1. CODIGO IEDA</b>	<b>08131</b>
<b>2. NOMBRE OFICIAL DE LA INSTALACION</b>	I.E.S. FUENTE NUEVA
<b>2. NOMBRE COMUN DE LA INSTALACION</b>	I.E.S. FUENTE NUEVA
Numero de Espacios Deportivos	2
Numero de Espacios Complementarios	2
<b>3. COMPLEJO POLIDEPORTIVO</b>	NO
Nombre del Complejo	
<b>4. DIRECCIÓN</b>	<a href="http://www.callejerodeandalucia.es/">Comprobar dirección en este enlace: http://www.callejerodeandalucia.es/</a>
Tipo de vía	AVENIDA
Nombre de vía	PRÍNCIPES DE ESPAÑA
Numero	115
Calificador de Numero (Letra)	
Código Postal	04700
Complemento de Domicilio (Urbanización, residencial, ...)	
kilometro de vía	
Distrito Municipal	EL EJIDO
Barrio	EJIDO NORTE
Entidad de Población	EL EJIDO
Referencia Catastral	6610604WF1761S0001AR
<b>5. PROVINCIA</b>	ALMERÍA
<b>6. MUNICIPIO</b>	Ejido (El)
<b>7. ZONA DEPORTIVA</b>	ZONAALMERIA
Zona Deportiva. Denominación PDIEDA	Poniente Almeriense
<b>8. AGRUPACION TERRITORIAL</b>	NO
<b>9. NUCLEO DE POBLACION (Solo ELAs)</b>	NO
<b>10. DISTRITO MUNICIPAL</b>	EL EJIDO
<b>11. BARRIO</b>	EJIDO NORTE
<b>12. EMPLAZAMIENTO EN ESPACIO NATURAL PROTEGIDO.</b>	<a href="#">EMPLAZAMIENTO EN ESPACIO NATURAL PROTEGIDO. Comprobar el nombre del Espacio Natural en este enlace</a>
Indicar espacio natural protegido	
<b>13. LICENCIA DE ACTIVIDAD</b>	SI
<b>14. INSTALACION INTEGRADA EN EDIFICIO MULTIFUNCIONAL</b>	NO
Indicar Edificio Multifuncional	
<b>15. SE REUTILIZA O ADAPTA INSTALACION PREVIA</b>	NO
Indicar Instalación Previa	
<b>16. OTROS DATOS</b>	
Teléfono Fijo	950 57 99 27
Teléfono Móvil	
Fax	
Web	<a href="https://iesfuentenueva.net/">https://iesfuentenueva.net/</a>
Correo electrónico	04700272.edu@juntadeandalucia.es / instalaciones-imd@elejido.org
<b>17. COORDENADAS GEOGRÁFICAS, EN FORMATO DECIMAL. (Según el sistema de referencia geodésico global ETRS89, HUSO 30)</b>	<a href="#">Para localizar las Coordenadas Geográficas pinchar en este enlace para acceder a la aplicación TELEGEO. Si saliera una página con error, pinchar en "Volver a localizador"</a>
Coordenada Geográfica (Latitud)	36.782.252
Coordenada Geográfica (Longitud)	-2.814.360
<b>18. INSTALACION PLURIMUNICIPAL</b>	NO
Indicar Municipio mas importante	
<b>19. PUBLICAR EN INTERNET</b>	SI
<b>20. AÑO DE INICIO DE ACTIVIDAD</b>	1989
<b>21. BAJA</b>	NO
Fecha de baja:	
Motivo:	
<b>22. CENTRO EDUCATIVO</b>	
Pertenece a Centro Educativo	SI
Centro Publico/Privado	CENTRO_PUBLICICO
Tipo de Centro Educativo	Instituto de Enseñanza Secundaria (IES)
Propiedad Centro Educativo	ADMINISTRACION_AUTONOMICA
Nivel de Enseñanza	Enseñanza Secundaria Obligatoria (ESO)
<b>23. NIVEL DE DOTACION</b>	RED BASICA
<b>24. SITUACION DE LA INSTALACION</b>	URBANA

	<b>ANEXO I</b>
Rev. 06	<b>FORMULARIO DE DATOS PARA SU INCORPORACIÓN AL INVENTARIO ANDALUZ DE INSTALACIONES Y EQUIPAMIENTOS DEPORTIVOS</b>
TABLA 1 de 2	<b>3. DATOS GENERALES DE LA INSTALACION</b>
	<b>3.1 ATRIBUTOS GENERALES</b>

<b>25. ACCESIBILIDAD/SUPRESION DE BARRERAS ARQUITECTONICAS</b>	SI
La instalación ha sido concebida como adaptada	SI
La instalación ha adaptado mediante reformas	NO
<b>Persona Usuaría deportista</b>	
Permite circulación exterior	SI
Permite circulación interior	NO
Tiene aseos adaptados (al menos uno)	SI
Tiene vestuarios adaptados (al menos uno)	SI
<b>Persona Usuaría espectadora</b>	
Permite circulación exterior	SI
Permite circulación interior	NO
Tiene aseos adaptados (al menos uno)	SI
<b>26. REGIMEN DE ACCESO</b>	Restringido a alumnos
<b>27. USUARIOS</b>	Escolares
<b>28. EFICIENCIA ENERGETICA</b>	
<b>DISEÑO</b>	
Bioclimático	NO
Ecoeficiente	NO
<b>TRATAMIENTO DE RESIDUOS</b>	SI
Previo a la recogida	SI
Separación	SI
<b>INSTALACION PROPIA ENERGIA RENOVABLE</b>	
Planta de generación propia	NO
Tipo de Generador	NO
<b>GESTION DEL AGUA</b>	
Superficie Regable (m2)	
Sistemas de ahorro	
<b>CALIFICACION ENERGETICA DE EDIFICACIONES</b>	
Tipo de Edificación 1	
Calificación Energética Edificación 1	
Tipo de Edificación 2	
Calificación Energética Edificación 2	
Tipo de Edificación 3	
Calificación Energética Edificación 3	
Tipo de Edificación 4	
Calificación Energética Edificación 4	
<b>29. PROTECCIÓN CONTRA INCENDIOS</b>	
Alumbrado de Emergencia	SI
Bocas de Incendios Equipadas	SI
Extintores Portátiles	SI
Detección	SI
<b>30. PROPIEDAD</b>	PROPIEDAD_PUBLICA
Nombre del propietario	JUNTA DE ANDALUCIA
<b>Propiedad Publica</b>	ADMINISTRACION_AUTONOMICA_EDUCATIVO
Administración General del Estado	
Administración Autónoma (Educativo)	CC.AA
Administración Autónoma	
Administración Local (Educativo)	
Administración Local	
<b>Propiedad Privada</b>	
Educativos	
Deportivos Asociativos	
Deportivos Empresas	
No Deportivos	
<b>31. GESTIÓN</b>	PROPIEDAD_PUBLICA
El gestor de la instalación es el mismo que el propietario	SI
Nombre del Gestor	JUNTA DE ANDALUCÍA
<b>Gestión Publica</b>	ADMINISTRACION_AUTONOMICA_EDUCATIVO
Administración General del Estado	
Administración Autónoma (Educativo)	CC.AA
Administración Autónoma	
Administración Local (Educativo)	
Administración Local	

	<b>ANEXO I</b>
Rev. 06	<b>FORMULARIO DE DATOS PARA SU INCORPORACIÓN AL INVENTARIO ANDALUZ DE INSTALACIONES Y EQUIPAMIENTOS DEPORTIVOS</b>
TABLA 1 de 2	<b>3. DATOS GENERALES DE LA INSTALACION</b>
	<b>3.1 ATRIBUTOS GENERALES</b>

<b>Gestión Privada</b>	
Educativos	
Deportivos Asociativos	
Deportivos Empresas	
No Deportivos	
<b>32. OBSERVACIONES</b>	

<b>JUNTA DE ANDALUCIA</b>	<b>ANEXO I</b>
Rev. 06	<b>FORMULARIO DE DATOS PARA SU INCORPORACIÓN AL INVENTARIO ANDALUZ DE INSTALACIONES Y EQUIPAMIENTOS DEPORTIVOS</b>
TABLA 1 de 2	<b>3. DATOS GENERALES DE LA INSTALACION</b>
	<b>3.1 ATRIBUTOS GENERALES</b>

<b>CONSULTAR SITUACIÓN EN IAIED</b>	<a href="#">Enlace para consulta de la situación en que se encuentra la instalación deportiva en el IAIED</a>
-------------------------------------	---

<b>1. CODIGO IEDA</b>	
<b>2. NOMBRE OFICIAL DE LA INSTALACION</b>	I.E.S LUZ DEL MAR
<b>2. NOMBRE COMUN DE LA INSTALACION</b>	I.E.S LUZ DEL MAR
Numero de Espacios Deportivos	3
Numero de Espacios Complementarios	2
<b>3. COMPLEJO POLIDEPORTIVO</b>	NO
Nombre del Complejo	I.E.S LUZ DEL MAR
<b>4. DIRECCIÓN</b>	<a href="http://www.callejerodeandalucia.es/">Comprobar dirección en este enlace: http://www.callejerodeandalucia.es/</a>
Tipo de vía	AVENIDA
Nombre de vía	AVENIDA DE LA LUZ
Numero	98
Calificador de Numero (Letra)	
Código Postal	04700
Complemento de Domicilio (Organización, residencial, ...)	
kilometro de vía	
Distrito Municipal	EL EJIDO CENTRO
Barrio	EL EJIDO CENTRO
Entidad de Población	EL EJIDO
Referencia Catastral	7106009WF1770N0001AY
<b>5. PROVINCIA</b>	ALMERÍA
<b>6. MUNICIPIO</b>	Ejido (El)
<b>7. ZONA DEPORTIVA</b>	ZONAALMERIA
Zona Deportiva. Denominación PDIEDA	Poniente Almeriense
<b>8. AGRUPACION TERRITORIAL</b>	NO
<b>9. NUCLEO DE POBLACION (Solo ELAs)</b>	NO
<b>10. DISTRITO MUNICIPAL</b>	EL EJIDO CENTRO
<b>11. BARRIO</b>	CENTRO
<b>12. EMPLAZAMIENTO EN ESPACIO NATURAL PROTEGIDO.</b>	<a href="#">EMPLAZAMIENTO EN ESPACIO NATURAL PROTEGIDO. Comprobar el nombre del Espacio Natural en este enlace</a>
Indicar espacio natural protegido	
<b>13. LICENCIA DE ACTIVIDAD</b>	SI
<b>14. INSTALACION INTEGRADA EN EDIFICIO MULTIFUNCIONAL</b>	NO
Indicar Edificio Multifuncional	COLEGIO PUBLICO
<b>15. SE REUTILIZA O ADAPTA INSTALACION PREVIA</b>	NO
Indicar Instalación Previa	
<b>16. OTROS DATOS</b>	
Teléfono Fijo	950101036
Teléfono Móvil	
Fax	
Web	
Correo electrónico	instalaciones-imd@elejido.org
<b>17. COORDENADAS GEOGRÁFICAS, EN FORMATO DECIMAL. (Según el sistema de referencia geodésico global ETRS89, HUSO 30)</b>	<a href="#">Para localizar las Coordenadas Geográficas pinchar en este enlace para acceder a la aplicación TELEGEO. Si saliera una página con error, pinchar en "Volver a localizador"</a>
Coordenada Geográfica (Latitud)	36.779.633
Coordenada Geográfica (Longitud)	-2.809.980
<b>18. INSTALACION PLURIMUNICIPAL</b>	NO
Indicar Municipio mas importante	
<b>19. PUBLICAR EN INTERNET</b>	SI
<b>20. AÑO DE INICIO DE ACTIVIDAD</b>	2013
<b>21. BAJA</b>	NO
Fecha de baja:	
Motivo:	
<b>22. CENTRO EDUCATIVO</b>	I.E.S LUZ DEL MAR
Pertenece a Centro Educativo	SI
Centro Publico/Privado	CENTRO_PUBLICO
Tipo de Centro Educativo	Instituto de Enseñanza Secundaria (IES)
Propiedad Centro Educativo	ADMINISTRACION_AUTONOMICA
Nivel de Enseñanza	Enseñanza Secundaria Obligatoria (ESO)
<b>23. NIVEL DE DOTACION</b>	RED BASICA
<b>24. SITUACION DE LA INSTALACION</b>	URBANA

<b>JUNTA DE ANDALUCIA</b>	<b>ANEXO I</b>
Rev. 06	<b>FORMULARIO DE DATOS PARA SU INCORPORACIÓN AL INVENTARIO ANDALUZ DE INSTALACIONES Y EQUIPAMIENTOS DEPORTIVOS</b>
TABLA 1 de 2	<b>3. DATOS GENERALES DE LA INSTALACION</b>
	<b>3.1 ATRIBUTOS GENERALES</b>

<b>25. ACCESIBILIDAD/SUPRESION DE BARRERAS ARQUITECTONICAS</b>	SI
La instalación ha sido concebida como adaptada	SI
La instalación ha adaptado mediante reformas	NO
<b>Persona Usuaría deportista</b>	
Permite circulación exterior	SI
Permite circulación interior	NO
Tiene aseos adaptados (al menos uno)	SI
Tiene vestuarios adaptados (al menos uno)	SI
<b>Persona Usuaría espectadora</b>	
Permite circulación exterior	SI
Permite circulación interior	NO
Tiene aseos adaptados (al menos uno)	SI
<b>26. REGIMEN DE ACCESO</b>	Libre pagando cuota de abono o socio
<b>27. USUARIOS</b>	Deportistas en general
<b>28. EFICIENCIA ENERGETICA</b>	
<b>DISEÑO</b>	
Bioclimático	NO
Ecoeficiente	NO
<b>TRATAMIENTO DE RESIDUOS</b>	NO
Previo a la recogida	NO
Separación	NO
<b>INSTALACION PROPIA ENERGIA RENOVABLE</b>	NO
Planta de generación propia	NO
Tipo de Generador	
<b>GESTION DEL AGUA</b>	NO
Superficie Regable (m2)	
Sistemas de ahorro	
<b>CALIFICACION ENERGETICA DE EDIFICACIONES</b>	
Tipo de Edificación 1	
Calificación Energética Edificación 1	
Tipo de Edificación 2	
Calificación Energética Edificación 2	
Tipo de Edificación 3	
Calificación Energética Edificación 3	
Tipo de Edificación 4	
Calificación Energética Edificación 4	
<b>29. PROTECCIÓN CONTRA INCENDIOS</b>	
Alumbrado de Emergencia	SI
Bocas de Incendios Equipadas	SI
Extintores Portátiles	SI
Detección	SI
<b>30. PROPIEDAD</b>	PROPIEDAD_PUBLICA
Nombre del propietario	JUNTA DE ANDALUCIA
<b>Propiedad Publica</b>	ADMINISTRACION_AUTONOMICA_EDUCATIVO
Administración General del Estado	
Administración Autónoma (Educativo)	CC.AA
Administración Autónoma	
Administración Local (Educativo)	
Administración Local	
<b>Propiedad Privada</b>	
Educativos	
Deportivos Asociativos	
Deportivos Empresas	
No Deportivos	
<b>31. GESTIÓN</b>	PROPIEDAD_PUBLICA
El gestor de la instalación es el mismo que el propietario	SI
Nombre del Gestor	JUNTA DE ANDALUCIA
<b>Gestión Publica</b>	ADMINISTRACION_AUTONOMICA_EDUCATIVO
Administración General del Estado	
Administración Autónoma (Educativo)	CC.AA
Administración Autónoma	
Administración Local (Educativo)	
Administración Local	

<b>JUNTA DE ANDALUCIA</b>	<b>ANEXO I</b>
Rev. 06	<b>FORMULARIO DE DATOS PARA SU INCORPORACIÓN AL INVENTARIO ANDALUZ DE INSTALACIONES Y EQUIPAMIENTOS DEPORTIVOS</b>
TABLA 1 de 2	<b>3. DATOS GENERALES DE LA INSTALACION</b>
	<b>3.1 ATRIBUTOS GENERALES</b>

<b>Gestión Privada</b>	
Educativos	
Deportivos Asociativos	
Deportivos Empresas	
No Deportivos	
<b>32. OBSERVACIONES</b>	

	<b>ANEXO I</b>
Rev. 06	<b>FORMULARIO DE DATOS PARA SU INCORPORACIÓN AL INVENTARIO ANDALUZ DE INSTALACIONES Y EQUIPAMIENTOS DEPORTIVOS</b>
TABLA 1 de 2	<b>3. DATOS GENERALES DE LA INSTALACION</b>
	<b>3.1 ATRIBUTOS GENERALES</b>

<b>CONSULTAR SITUACIÓN EN IAIED</b>	<a href="#">Enlace para consulta de la situación en que se encuentra la instalación deportiva en el IAIED</a>
-------------------------------------	---

<b>1. CODIGO IEDA</b>	
<b>2. NOMBRE OFICIAL DE LA INSTALACION</b>	I.E.S MAR AZUL
<b>2. NOMBRE COMUN DE LA INSTALACION</b>	I.E.S MAR AZUL
Numero de Espacios Deportivos	3
Numero de Espacios Complementarios	3
<b>3. COMPLEJO POLIDEPORTIVO</b>	NO
Nombre del Complejo	
<b>4. DIRECCIÓN</b>	<a href="http://www.callejerodeandalucia.es/">Comprobar dirección en este enlace: http://www.callejerodeandalucia.es/</a>
Tipo de vía	CARRETERA
Nombre de vía	GUARDIAS VIEJAS
Numero	S/N
Calificador de Numero (Letra)	
Código Postal	04712
Complemento de Domicilio (Organización, residencial, ...)	
kilometro de vía	
Distrito Municipal	BALERMA (EL EJIDO)
Barrio	BALERMA
Entidad de Población	BALERMA
Referencia Catastral	0846701WF1604N0001YK
<b>5. PROVINCIA</b>	ALMERÍA
<b>6. MUNICIPIO</b>	Ejido (El)
<b>7. ZONA DEPORTIVA</b>	ZONAALMERIA
Zona Deportiva. Denominación PDIEDA	Poniente Almeriense
<b>8. AGRUPACION TERRITORIAL</b>	NO
<b>9. NUCLEO DE POBLACION (Solo ELAs)</b>	NO
<b>10. DISTRITO MUNICIPAL</b>	BALERMA (EL EJIDO)
<b>11. BARRIO</b>	BALERMA
<b>12. EMPLAZAMIENTO EN ESPACIO NATURAL PROTEGIDO.</b>	<a href="#">EMPLAZAMIENTO EN ESPACIO NATURAL PROTEGIDO. Comprobar el nombre del Espacio Natural en este enlace</a>
Indicar espacio natural protegido	
<b>13. LICENCIA DE ACTIVIDAD</b>	SI
<b>14. INSTALACION INTEGRADA EN EDIFICIO MULTIFUNCIONAL</b>	NO
Indicar Edificio Multifuncional	
<b>15. SE REUTILIZA O ADAPTA INSTALACION PREVIA</b>	SI
Indicar Instalación Previa	
<b>16. OTROS DATOS</b>	
Teléfono Fijo	950-579694
Teléfono Móvil	671-531722
Fax	
Web	<a href="http://www.iesmarazul.es">www.iesmarazul.es</a> / <a href="http://www.lmd.elejido.es">www.lmd.elejido.es</a>
Correo electrónico	<a href="mailto:04700533.edu@juntadeandalucia.es">04700533.edu@juntadeandalucia.es</a> / <a href="mailto:instalaciones-imd@elejido.org">instalaciones-imd@elejido.org</a>
<b>17. COORDENADAS GEOGRÁFICAS, EN FORMATO DECIMAL. (Según el sistema de referencia geodésico global ETRS89, HUSO 30)</b>	<a href="#">Para localizar las Coordenadas Geográficas pinchar en este enlace para acceder a la aplicación TELEGEO. Si saliera una página con error, pinchar en "Volver a localizador"</a>
Coordenada Geográfica (Latitud)	36.724.896
Coordenada Geográfica (Longitud)	-2.880.888
<b>18. INSTALACION PLURIMUNICIPAL</b>	NO
Indicar Municipio mas importante	
<b>19. PUBLICAR EN INTERNET</b>	
<b>20. AÑO DE INICIO DE ACTIVIDAD</b>	1980
<b>21. BAJA</b>	NO
Fecha de baja:	
Motivo:	
<b>22. CENTRO EDUCATIVO</b>	
Pertenece a Centro Educativo	SI
Centro Publico/Privado	CENTRO_PUBLICO
Tipo de Centro Educativo	Instituto de Enseñanza Secundaria (IES)
Propiedad Centro Educativo	ADMINISTRACION_AUTONOMICA
Nivel de Enseñanza	Enseñanza Secundaria Obligatoria (ESO)
<b>23. NIVEL DE DOTACION</b>	RED BASICA
<b>24. SITUACION DE LA INSTALACION</b>	URBANA

	<b>ANEXO I</b>
Rev. 06	<b>FORMULARIO DE DATOS PARA SU INCORPORACIÓN AL INVENTARIO ANDALUZ DE INSTALACIONES Y EQUIPAMIENTOS DEPORTIVOS</b>
TABLA 1 de 2	<b>3. DATOS GENERALES DE LA INSTALACION</b>
	<b>3.1 ATRIBUTOS GENERALES</b>

<b>25. ACCESIBILIDAD/SUPRESION DE BARRERAS ARQUITECTONICAS</b>	SI
La instalación ha sido concebida como adaptada	NO
La instalación ha adaptado mediante reformas	SI
<b>Persona Usuaría deportista</b>	
Permite circulación exterior	SI
Permite circulación interior	NO
Tiene aseos adaptados (al menos uno)	NO
Tiene vestuarios adaptados (al menos uno)	NO
<b>Persona Usuaría espectadora</b>	
Permite circulación exterior	SI
Permite circulación interior	NO
Tiene aseos adaptados (al menos uno)	NO
<b>26. REGIMEN DE ACCESO</b>	Restringido a alumnos
<b>27. USUARIOS</b>	Escolares
<b>28. EFICIENCIA ENERGETICA</b>	
<b>DISEÑO</b>	
Bioclimático	NO
Ecoeficiente	NO
<b>TRATAMIENTO DE RESIDUOS</b>	SI
Previo a la recogida	NO
Separación	NO
<b>INSTALACION PROPIA ENERGIA RENOVABLE</b>	NO
Planta de generación propia	NO
Tipo de Generador	
<b>GESTION DEL AGUA</b>	NO
Superficie Regable (m2)	
Sistemas de ahorro	
<b>CALIFICACION ENERGETICA DE EDIFICACIONES</b>	
Tipo de Edificación 1	
Calificación Energética Edificación 1	
Tipo de Edificación 2	
Calificación Energética Edificación 2	
Tipo de Edificación 3	
Calificación Energética Edificación 3	
Tipo de Edificación 4	
Calificación Energética Edificación 4	
<b>29. PROTECCIÓN CONTRA INCENDIOS</b>	
Alumbrado de Emergencia	SI
Bocas de Incendios Equipadas	SI
Extintores Portátiles	SI
Detección	SI
<b>30. PROPIEDAD</b>	PROPIEDAD_PUBLICA
Nombre del propietario	JUNTA DE ANDALUCÍA
<b>Propiedad Publica</b>	ADMINISTRACION_AUTONOMICA_EDUCATIVO
Administración General del Estado	
Administración Autónoma (Educativo)	CC.AA
Administración Autónoma	
Administración Local (Educativo)	
Administración Local	
<b>Propiedad Privada</b>	
Educativos	
Deportivos Asociativos	
Deportivos Empresas	
No Deportivos	
<b>31. GESTIÓN</b>	PROPIEDAD_PUBLICA
El gestor de la instalación es el mismo que el propietario	SI
Nombre del Gestor	JUNTA DE ANDALUCÍA
<b>Gestión Publica</b>	ADMINISTRACION_AUTONOMICA_EDUCATIVO
Administración General del Estado	
Administración Autónoma (Educativo)	CC.AA
Administración Autónoma	
Administración Local (Educativo)	
Administración Local	

	<b>ANEXO I</b>
Rev. 06	<b>FORMULARIO DE DATOS PARA SU INCORPORACIÓN AL INVENTARIO ANDALUZ DE INSTALACIONES Y EQUIPAMIENTOS DEPORTIVOS</b>
TABLA 1 de 2	<b>3. DATOS GENERALES DE LA INSTALACION</b>
	<b>3.1 ATRIBUTOS GENERALES</b>

<b>Gestión Privada</b>	
Educativos	
Deportivos Asociativos	
Deportivos Empresas	
No Deportivos	
<b>32. OBSERVACIONES</b>	

	<b>ANEXO I</b>
Rev. 06	<b>FORMULARIO DE DATOS PARA SU INCORPORACIÓN AL INVENTARIO ANDALUZ DE INSTALACIONES Y EQUIPAMIENTOS DEPORTIVOS</b>
TABLA 1 de 2	<b>3. DATOS GENERALES DE LA INSTALACION</b>
	<b>3.1 ATRIBUTOS GENERALES</b>

<b>CONSULTAR SITUACIÓN EN IAIED</b>	<a href="#">Enlace para consulta de la situación en que se encuentra la instalación deportiva en el IAIED</a>
-------------------------------------	---

<b>1. CODIGO IEDA</b>	<b>8155</b>
<b>2. NOMBRE OFICIAL DE LA INSTALACION</b>	IES SANTA MARÍA DEL ÁGUILA
<b>2. NOMBRE COMUN DE LA INSTALACION</b>	IES SANTA MARÍA DEL ÁGUILA
Numero de Espacios Deportivos	3
Numero de Espacios Complementarios	2
<b>3. COMPLEJO POLIDEPORTIVO</b>	NO
Nombre del Complejo	
<b>4. DIRECCIÓN</b>	<a href="http://www.callejerodeandalucia.es/">Comprobar dirección en este enlace: http://www.callejerodeandalucia.es/</a>
Tipo de vía	CALLE
Nombre de vía	LISBOA
Numero	S/N
Calificador de Numero (Letra)	
Código Postal	4710
Complemento de Domicilio (Urbanización, residencial, ...)	
kilometro de vía	
Distrito Municipal	SANTA MARÍA DEL ÁGUILA (EL EJIDO)
Barrio	SANTA MARÍA DEL ÁGUILA
Entidad de Población	SANTA MARÍA DEL ÁGUILA
Referencia Catastral	051570WF2701N
<b>5. PROVINCIA</b>	ALMERÍA
<b>6. MUNICIPIO</b>	Ejido (El)
<b>7. ZONA DEPORTIVA</b>	ZONAALMERIA
Zona Deportiva. Denominación PDIEDA	Poniente Almeriense
<b>8. AGRUPACION TERRITORIAL</b>	NO
<b>9. NUCLEO DE POBLACION (Solo ELAs)</b>	NO
<b>10. DISTRITO MUNICIPAL</b>	SANTA MARÍA DEL ÁGUILA (EL EJIDO)
<b>11. BARRIO</b>	SANTA MARÍA DEL ÁGUILA
<b>12. EMPLAZAMIENTO EN ESPACIO NATURAL PROTEGIDO.</b>	<a href="#">EMPLAZAMIENTO EN ESPACIO NATURAL PROTEGIDO. Comprobar el nombre del Espacio Natural en este enlace</a>
Indicar espacio natural protegido	
<b>13. LICENCIA DE ACTIVIDAD</b>	SI
<b>14. INSTALACION INTEGRADA EN EDIFICIO MULTIFUNCIONAL</b>	NO
Indicar Edificio Multifuncional	
<b>15. SE REUTILIZA O ADAPTA INSTALACION PREVIA</b>	NO
Indicar Instalación Previa	
<b>16. OTROS DATOS</b>	
Teléfono Fijo	950156876
Teléfono Móvil	606790330
Fax	
Web	<a href="http://www.imd.elejido.es">www.imd.elejido.es</a>
Correo electrónico	04700685.edu@juntadeandalucia.es / instalaciones-imd@elejido.org
<b>17. COORDENADAS GEOGRÁFICAS, EN FORMATO DECIMAL. (Según el sistema de referencia geodésico global ETRS89, HUSO 30)</b>	<a href="#">Para localizar las Coordenadas Geográficas pinchar en este enlace para acceder a la aplicación TELEGEO. Si saliera una página con error, pinchar en "Volver a localizador"</a>
Coordenada Geográfica (Latitud)	36.785.909
Coordenada Geográfica (Longitud)	-2.771.734
<b>18. INSTALACION PLURIMUNICIPAL</b>	NO
Indicar Municipio mas importante	
<b>19. PUBLICAR EN INTERNET</b>	SI
<b>20. AÑO DE INICIO DE ACTIVIDAD</b>	2000
<b>21. BAJA</b>	NO
Fecha de baja:	
Motivo:	
<b>22. CENTRO EDUCATIVO</b>	
Pertenece a Centro Educativo	SI
Centro Publico/Privado	CENTRO_PUBLICO
Tipo de Centro Educativo	Instituto de Enseñanza Secundaria (IES)
Propiedad Centro Educativo	ADMINISTRACION_AUTONOMICA
Nivel de Enseñanza	Bachillerato
<b>23. NIVEL DE DOTACION</b>	RED BASICA
<b>24. SITUACION DE LA INSTALACION</b>	URBANA

	<b>ANEXO I</b>
Rev. 06	<b>FORMULARIO DE DATOS PARA SU INCORPORACIÓN AL INVENTARIO ANDALUZ DE INSTALACIONES Y EQUIPAMIENTOS DEPORTIVOS</b>
TABLA 1 de 2	<b>3. DATOS GENERALES DE LA INSTALACION</b>
	<b>3.1 ATRIBUTOS GENERALES</b>

<b>25. ACCESIBILIDAD/SUPRESION DE BARRERAS ARQUITECTONICAS</b>	SI
La instalación ha sido concebida como adaptada	SI
La instalación ha adaptado mediante reformas	SI
<b>Persona Usuaria deportista</b>	
Permite circulación exterior	SI
Permite circulación interior	SI
Tiene aseos adaptados (al menos uno)	SI
Tiene vestuarios adaptados (al menos uno)	SI
<b>Persona Usuaria espectadora</b>	
Permite circulación exterior	NO
Permite circulación interior	NO
Tiene aseos adaptados (al menos uno)	NO
<b>26. REGIMEN DE ACCESO</b>	Restringido a alumnos
<b>27. USUARIOS</b>	Escolares
<b>28. EFICIENCIA ENERGETICA</b>	
<b>DISEÑO</b>	
Bioclimático	NO
Ecoeficiente	NO
<b>TRATAMIENTO DE RESIDUOS</b>	SI
Previo a la recogida	SI
Separación	SI
<b>INSTALACION PROPIA ENERGIA RENOVABLE</b>	
Planta de generación propia	
Tipo de Generador	
<b>GESTION DEL AGUA</b>	
Superficie Regable (m2)	
Sistemas de ahorro	
<b>CALIFICACION ENERGETICA DE EDIFICACIONES</b>	
Tipo de Edificación 1	
Calificación Energética Edificación 1	
Tipo de Edificación 2	
Calificación Energética Edificación 2	
Tipo de Edificación 3	
Calificación Energética Edificación 3	
Tipo de Edificación 4	
Calificación Energética Edificación 4	
<b>29. PROTECCIÓN CONTRA INCENDIOS</b>	
Alumbrado de Emergencia	SI
Bocas de Incendios Equipadas	SI
Extintores Portátiles	SI
Detección	SI
<b>30. PROPIEDAD</b>	PROPIEDAD_PUBLICA
Nombre del propietario	JUNTA DE ANDALUCÍA
<b>Propiedad Publica</b>	ADMINISTRACION_AUTONOMICA_EDUCATIVO
Administración General del Estado	
Administración Autónoma (Educativo)	CC.AA
Administración Autónoma	
Administración Local (Educativo)	
Administración Local	
<b>Propiedad Privada</b>	
Educativos	
Deportivos Asociativos	
Deportivos Empresas	
No Deportivos	
<b>31. GESTIÓN</b>	PROPIEDAD_PUBLICA
El gestor de la instalación es el mismo que el propietario	SI
Nombre del Gestor	JUNTA DE ANDALUCÍA
<b>Gestión Publica</b>	ADMINISTRACION_AUTONOMICA_EDUCATIVO
Administración General del Estado	
Administración Autónoma (Educativo)	CC.AA
Administración Autónoma	
Administración Local (Educativo)	
Administración Local	

	<b>ANEXO I</b>
Rev. 06	<b>FORMULARIO DE DATOS PARA SU INCORPORACIÓN AL INVENTARIO ANDALUZ DE INSTALACIONES Y EQUIPAMIENTOS DEPORTIVOS</b>
TABLA 1 de 2	<b>3. DATOS GENERALES DE LA INSTALACION</b>
	<b>3.1 ATRIBUTOS GENERALES</b>

<b>Gestión Privada</b>	
Educativos	
Deportivos Asociativos	
Deportivos Empresas	
No Deportivos	
<b>32. OBSERVACIONES</b>	

	<b>ANEXO I</b>
Rev. 06	<b>FORMULARIO DE DATOS PARA SU INCORPORACIÓN AL INVENTARIO ANDALUZ DE INSTALACIONES Y EQUIPAMIENTOS DEPORTIVOS</b>
TABLA 1 de 2	<b>3. DATOS GENERALES DE LA INSTALACION</b>
	<b>3.1 ATRIBUTOS GENERALES</b>

<b>CONSULTAR SITUACIÓN EN IAIED</b>	<a href="#">Enlace para consulta de la situación en que se encuentra la instalación deportiva en el IAIED</a>
-------------------------------------	---

<b>1. CODIGO IEDA</b>	<b>08145</b>
<b>2. NOMBRE OFICIAL DE LA INSTALACION</b>	I.E.S. SANTO DOMINGO
<b>2. NOMBRE COMUN DE LA INSTALACION</b>	I.E.S. SANTO DOMINGO
Numero de Espacios Deportivos	3
Numero de Espacios Complementarios	2
<b>3. COMPLEJO POLIDEPORTIVO</b>	NO
Nombre del Complejo	
<b>4. DIRECCIÓN</b>	<a href="http://www.callejerodeandalucia.es/">Comprobar dirección en este enlace: http://www.callejerodeandalucia.es/</a>
Tipo de vía	AVENIDA
Nombre de vía	OASIS
Numero	139
Calificador de Numero (Letra)	
Código Postal	04700
Complemento de Domicilio (Urbanización, residencial, ...)	
kilometro de vía	
Distrito Municipal	EL EJIDO
Barrio	SANTO DOMINGO (EL EJIDO)
Entidad de Población	EL EJIDO
Referencia Catastral	7992701WF1679S0001FQ
<b>5. PROVINCIA</b>	ALMERÍA
<b>6. MUNICIPIO</b>	Ejido (El)
<b>7. ZONA DEPORTIVA</b>	ZONAALMERIA
Zona Deportiva. Denominación PDIEDA	Poniente Almeriense
<b>8. AGRUPACION TERRITORIAL</b>	NO
<b>9. NUCLEO DE POBLACION (Solo ELAs)</b>	NO
<b>10. DISTRITO MUNICIPAL</b>	SANTO DOMINGO (EL EJIDO)
<b>11. BARRIO</b>	SANTO DOMINGO
<b>12. EMPLAZAMIENTO EN ESPACIO NATURAL PROTEGIDO.</b>	<a href="#">EMPLAZAMIENTO EN ESPACIO NATURAL PROTEGIDO. Comprobar el nombre del Espacio Natural en este enlace</a>
Indicar espacio natural protegido	
<b>13. LICENCIA DE ACTIVIDAD</b>	SI
<b>14. INSTALACION INTEGRADA EN EDIFICIO MULTIFUNCIONAL</b>	NO
Indicar Edificio Multifuncional	
<b>15. SE REUTILIZA O ADAPTA INSTALACION PREVIA</b>	NO
Indicar Instalación Previa	
<b>16. OTROS DATOS</b>	
Teléfono Fijo	950 57 98 20
Teléfono Móvil	671530690
Fax	
Web	<a href="http://iessantodomingo.org/web/">http://iessantodomingo.org/web/</a>
Correo electrónico	04002313.edu@juntadeandalucia.es / www.imd.elejido.es
<b>17. COORDENADAS GEOGRÁFICAS, EN FORMATO DECIMAL. (Según el sistema de referencia geodésico global ETRS89, HUSO 30)</b>	<a href="#">Para localizar las Coordenadas Geográficas pinchar en este enlace para acceder a la aplicación TELEGEO. Si saliera una página con error, pinchar en "Volver a localizador"</a>
Coordenada Geográfica (Latitud)	36.766.848
Coordenada Geográfica (Longitud)	-2.801.006
<b>18. INSTALACION PLURIMUNICIPAL</b>	NO
Indicar Municipio mas importante	
<b>19. PUBLICAR EN INTERNET</b>	SI
<b>20. AÑO DE INICIO DE ACTIVIDAD</b>	1966
<b>21. BAJA</b>	NO
Fecha de baja:	
Motivo:	
<b>22. CENTRO EDUCATIVO</b>	SI
Pertenece a Centro Educativo	CENTRO_PUBLICO
Tipo de Centro Educativo	Instituto de Enseñanza Secundaria (IES)
Propiedad Centro Educativo	ADMINISTRACION_AUTONOMICA
Nivel de Enseñanza	Enseñanza Secundaria Obligatoria (ESO)
<b>23. NIVEL DE DOTACION</b>	RED BASICA
<b>24. SITUACION DE LA INSTALACION</b>	URBANA

	<b>ANEXO I</b>
Rev. 06	<b>FORMULARIO DE DATOS PARA SU INCORPORACIÓN AL INVENTARIO ANDALUZ DE INSTALACIONES Y EQUIPAMIENTOS DEPORTIVOS</b>
TABLA 1 de 2	<b>3. DATOS GENERALES DE LA INSTALACION</b>
	<b>3.1 ATRIBUTOS GENERALES</b>

<b>25. ACCESIBILIDAD/SUPRESION DE BARRERAS ARQUITECTONICAS</b>	SI
La instalación ha sido concebida como adaptada	SI
La instalación ha adaptado mediante reformas	NO
<b>Persona Usuaría deportista</b>	
Permite circulación exterior	SI
Permite circulación interior	NO
Tiene aseos adaptados (al menos uno)	SI
Tiene vestuarios adaptados (al menos uno)	SI
<b>Persona Usuaría espectadora</b>	
Permite circulación exterior	SI
Permite circulación interior	NO
Tiene aseos adaptados (al menos uno)	SI
<b>26. REGIMEN DE ACCESO</b>	Restringido a alumnos
<b>27. USUARIOS</b>	Escolares
<b>28. EFICIENCIA ENERGETICA</b>	
<b>DISEÑO</b>	
Bioclimático	
Ecoeficiente	
<b>TRATAMIENTO DE RESIDUOS</b>	SI
Previo a la recogida	
Separación	
<b>INSTALACION PROPIA ENERGIA RENOVABLE</b>	
Planta de generación propia	
Tipo de Generador	
<b>GESTION DEL AGUA</b>	
Superficie Regable (m2)	
Sistemas de ahorro	
<b>CALIFICACION ENERGETICA DE EDIFICACIONES</b>	
Tipo de Edificación 1	
Calificación Energética Edificación 1	
Tipo de Edificación 2	
Calificación Energética Edificación 2	
Tipo de Edificación 3	
Calificación Energética Edificación 3	
Tipo de Edificación 4	
Calificación Energética Edificación 4	
<b>29. PROTECCIÓN CONTRA INCENDIOS</b>	
Alumbrado de Emergencia	SI
Bocas de Incendios Equipadas	SI
Extintores Portátiles	SI
Detección	SI
<b>30. PROPIEDAD</b>	PROPIEDAD_PUBLICA
Nombre del propietario	JUNTA DE ANDALUCÍA
<b>Propiedad Publica</b>	ADMINISTRACION_AUTONOMICA_EDUCATIVO
Administración General del Estado	
Administración Autónoma (Educativo)	CC.AA
Administración Autónoma	
Administración Local (Educativo)	
Administración Local	
<b>Propiedad Privada</b>	
Educativos	
Deportivos Asociativos	
Deportivos Empresas	
No Deportivos	
<b>31. GESTIÓN</b>	PROPIEDAD_PUBLICA
El gestor de la instalación es el mismo que el propietario	SI
Nombre del Gestor	JUNTA DE ANDALUCÍA
<b>Gestión Publica</b>	ADMINISTRACION_AUTONOMICA_EDUCATIVO
Administración General del Estado	
Administración Autónoma (Educativo)	CC.AA
Administración Autónoma	
Administración Local (Educativo)	
Administración Local	

	<b>ANEXO I</b>
Rev. 06	<b>FORMULARIO DE DATOS PARA SU INCORPORACIÓN AL INVENTARIO ANDALUZ DE INSTALACIONES Y EQUIPAMIENTOS DEPORTIVOS</b>
TABLA 1 de 2	<b>3. DATOS GENERALES DE LA INSTALACION</b>
	<b>3.1 ATRIBUTOS GENERALES</b>

<b>Gestión Privada</b>	
Educativos	
Deportivos Asociativos	
Deportivos Empresas	
No Deportivos	
<b>32. OBSERVACIONES</b>	

	<b>ANEXO I</b>
Rev. 06	<b>FORMULARIO DE DATOS PARA SU INCORPORACIÓN AL INVENTARIO ANDALUZ DE INSTALACIONES Y EQUIPAMIENTOS DEPORTIVOS</b>
TABLA 1 de 2	<b>3. DATOS GENERALES DE LA INSTALACION</b>
	<b>3.1 ATRIBUTOS GENERALES</b>

<b>CONSULTAR SITUACIÓN EN IAIED</b>	<a href="#">Enlace para consulta de la situación en que se encuentra la instalación deportiva en el IAIED</a>
-------------------------------------	---

<b>1. CODIGO IEDA</b>	<b>17628</b>
<b>2. NOMBRE OFICIAL DE LA INSTALACION</b>	LAGO VICTORIA
<b>2. NOMBRE COMUN DE LA INSTALACION</b>	LAGO VICTORIA
Numero de Espacios Deportivos	2
Numero de Espacios Complementarios	3
<b>3. COMPLEJO POLIDEPORTIVO</b>	NO
Nombre del Complejo	
<b>4. DIRECCIÓN</b>	<a href="http://www.callejeroandalucia.es/">Comprobar dirección en este enlace: http://www.callejeroandalucia.es/</a>
Tipo de vía	AVENIDA
Nombre de vía	DE LA SAL
Numero	S/N
Calificador de Numero (Letra)	
Código Postal	04715
Complemento de Domicilio (Organización, residencial, ...)	
kilometro de vía	
Distrito Municipal	ALMERIMAR (EL EJIDO)
Barrio	ALMERIMAR
Entidad de Población	ALMERIMAR
Referencia Catastral	NO CONSTA
<b>5. PROVINCIA</b>	ALMERÍA
<b>6. MUNICIPIO</b>	Ejido (El)
<b>7. ZONA DEPORTIVA</b>	ZONAALMERIA
Zona Deportiva. Denominación PDIEDA	Poniente Almeriense
<b>8. AGRUPACION TERRITORIAL</b>	NO
<b>9. NUCLEO DE POBLACION (Solo ELAs)</b>	NO
<b>10. DISTRITO MUNICIPAL</b>	ALMERIMAR (EL EJIDO)
<b>11. BARRIO</b>	ALMERIMAR
<b>12. EMPLAZAMIENTO EN ESPACIO NATURAL PROTEGIDO.</b>	<a href="#">EMPLAZAMIENTO EN ESPACIO NATURAL PROTEGIDO. Comprobar el nombre del Espacio Natural en este enlace</a>
Indicar espacio natural protegido	
<b>13. LICENCIA DE ACTIVIDAD</b>	SI
<b>14. INSTALACION INTEGRADA EN EDIFICIO MULTIFUNCIONAL</b>	NO
Indicar Edificio Multifuncional	
<b>15. SE REUTILIZA O ADAPTA INSTALACION PREVIA</b>	NO
Indicar Instalación Previa	
<b>16. OTROS DATOS</b>	
Teléfono Fijo	950489007
Teléfono Móvil	606790330
Fax	
Web	<a href="https://imd.elejido.es/">https://imd.elejido.es/</a>
Correo electrónico	instalaciones-imd@elejido.es
<b>17. COORDENADAS GEOGRÁFICAS, EN FORMATO DECIMAL. (Según el sistema de referencia geodésico global ETRS89, HUSO 30)</b>	<a href="#">Para localizar las Coordenadas Geográficas pinchar en este enlace para acceder a la aplicación TELEGEO. Si saliera una página con error, pinchar en "Volver a localizador"</a>
Coordenada Geográfica (Latitud)	36.708.434
Coordenada Geográfica (Longitud)	-2.823.311
<b>18. INSTALACION PLURIMUNICIPAL</b>	NO
Indicar Municipio mas importante	
<b>19. PUBLICAR EN INTERNET</b>	SI
<b>20. AÑO DE INICIO DE ACTIVIDAD</b>	2002
<b>21. BAJA</b>	NO
Fecha de baja:	
Motivo:	
<b>22. CENTRO EDUCATIVO</b>	
Pertenece a Centro Educativo	NO
Centro Publico/Privado	
Tipo de Centro Educativo	
Propiedad Centro Educativo	
Nivel de Enseñanza	
<b>23. NIVEL DE DOTACION</b>	RED ESPECIAL
<b>24. SITUACION DE LA INSTALACION</b>	URBANA

	<b>ANEXO I</b>
Rev. 06	<b>FORMULARIO DE DATOS PARA SU INCORPORACIÓN AL INVENTARIO ANDALUZ DE INSTALACIONES Y EQUIPAMIENTOS DEPORTIVOS</b>
TABLA 1 de 2	<b>3. DATOS GENERALES DE LA INSTALACION</b>
	<b>3.1 ATRIBUTOS GENERALES</b>

<b>25. ACCESIBILIDAD/SUPRESION DE BARRERAS ARQUITECTONICAS</b>	SI
La instalación ha sido concebida como adaptada	SI
La instalación ha adaptado mediante reformas	SI
<b>Persona Usuaría deportista</b>	
Permite circulación exterior	SI
Permite circulación interior	SI
Tiene aseos adaptados (al menos uno)	SI
Tiene vestuarios adaptados (al menos uno)	SI
<b>Persona Usuaría espectadora</b>	
Permite circulación exterior	SI
Permite circulación interior	SI
Tiene aseos adaptados (al menos uno)	SI
<b>26. REGIMEN DE ACCESO</b>	Libre pagando cuota de abono o socio
<b>27. USUARIOS</b>	Deportistas en general
<b>28. EFICIENCIA ENERGETICA</b>	
<b>DISEÑO</b>	
Bioclimático	NO
Ecoeficiente	NO
<b>TRATAMIENTO DE RESIDUOS</b>	
Previo a la recogida	SI
Separación	SI
<b>INSTALACION PROPIA ENERGIA RENOVABLE</b>	
Planta de generación propia	
Tipo de Generador	
<b>GESTION DEL AGUA</b>	
Superficie Regable (m2)	
Sistemas de ahorro	
<b>CALIFICACION ENERGETICA DE EDIFICACIONES</b>	
Tipo de Edificación 1	
Calificación Energética Edificación 1	
Tipo de Edificación 2	
Calificación Energética Edificación 2	
Tipo de Edificación 3	
Calificación Energética Edificación 3	
Tipo de Edificación 4	
Calificación Energética Edificación 4	
<b>29. PROTECCIÓN CONTRA INCENDIOS</b>	
Alumbrado de Emergencia	NO
Bocas de Incendios Equipadas	NO
Extintores Portátiles	SI
Detección	NO
<b>30. PROPIEDAD</b>	PROPIEDAD_PUBLICA
Nombre del propietario	AYUNTAMIENTO DE EL EJIDO
<b>Propiedad Publica</b>	ADMINISTRACION_LOCAL_EDUCATIVO
Administración General del Estado	
Administración Autonómica (Educativo)	
Administración Autonómica	
Administración Local (Educativo)	
Administración Local	AYUNTAMIENTO
<b>Propiedad Privada</b>	
Educativos	
Deportivos Asociativos	
Deportivos Empresas	
No Deportivos	
<b>31. GESTIÓN</b>	PROPIEDAD_PUBLICA
El gestor de la instalación es el mismo que el propietario	NO
Nombre del Gestor	CLUB TIEMPO LIBRE EL EJIDO
<b>Gestión Publica</b>	
Administración General del Estado	
Administración Autonómica (Educativo)	
Administración Autonómica	
Administración Local (Educativo)	
Administración Local	

	<b>ANEXO I</b>
Rev. 06	<b>FORMULARIO DE DATOS PARA SU INCORPORACIÓN AL INVENTARIO ANDALUZ DE INSTALACIONES Y EQUIPAMIENTOS DEPORTIVOS</b>
TABLA 1 de 2	<b>3. DATOS GENERALES DE LA INSTALACION</b>
	<b>3.1 ATRIBUTOS GENERALES</b>

<b>Gestión Privada</b>	DEPORTIVOS_ASOCIATIVOS
Educativos	
Deportivos Asociativos	CLUB
Deportivos Empresas	
No Deportivos	
<b>32. OBSERVACIONES</b>	

	<b>ANEXO I</b>
Rev. 06	<b>FORMULARIO DE DATOS PARA SU INCORPORACIÓN AL INVENTARIO ANDALUZ DE INSTALACIONES Y EQUIPAMIENTOS DEPORTIVOS</b>
TABLA 1 de 2	<b>3. DATOS GENERALES DE LA INSTALACION</b>
	<b>3.1 ATRIBUTOS GENERALES</b>

<b>CONSULTAR SITUACIÓN EN IAIED</b>	<a href="#">Enlace para consulta de la situación en que se encuentra la instalación deportiva en el IAIED</a>
-------------------------------------	---

<b>1. CODIGO IEDA</b>	<b>8123</b>
<b>2. NOMBRE OFICIAL DE LA INSTALACION</b>	PABELLÓN MUNICIPAL DE DEPORTES DE EL EJIDO
<b>2. NOMBRE COMUN DE LA INSTALACION</b>	PABELLÓN MUNICIPAL DE DEPORTES DE EL EJIDO
Numero de Espacios Deportivos	3
Numero de Espacios Complementarios	9
<b>3. COMPLEJO POLIDEPORTIVO</b>	NO
Nombre del Complejo	
<b>4. DIRECCIÓN</b>	<a href="http://www.callejerodeandalucia.es/">Comprobar dirección en este enlace: http://www.callejerodeandalucia.es/</a>
Tipo de vía	CALLE
Nombre de vía	TOLEDO
Numero	158
Calificador de Numero (Letra)	
Código Postal	04700
Complemento de Domicilio (Urbanización, residencial, ...)	
kilometro de vía	
Distrito Municipal	EL EJIDO
Barrio	EL EJIDO
Entidad de Población	EL EJIDO
Referencia Catastral	6996901WF1669N0001YS
<b>5. PROVINCIA</b>	ALMERÍA
<b>6. MUNICIPIO</b>	Ejido (El)
<b>7. ZONA DEPORTIVA</b>	ZONAALMERIA
Zona Deportiva. Denominación PDIEDA	Poniente Almeriense
<b>8. AGRUPACION TERRITORIAL</b>	NO
<b>9. NUCLEO DE POBLACION (Solo ELAs)</b>	NO
<b>10. DISTRITO MUNICIPAL</b>	EL EJIDO
<b>11. BARRIO</b>	EL EJIDO SUR
<b>12. EMPLAZAMIENTO EN ESPACIO NATURAL PROTEGIDO.</b>	<a href="#">EMPLAZAMIENTO EN ESPACIO NATURAL PROTEGIDO. Comprobar el nombre del Espacio Natural en este enlace</a>
Indicar espacio natural protegido	
<b>13. LICENCIA DE ACTIVIDAD</b>	SI
<b>14. INSTALACION INTEGRADA EN EDIFICIO MULTIFUNCIONAL</b>	NO
Indicar Edificio Multifuncional	
<b>15. SE REUTILIZA O ADAPTA INSTALACION PREVIA</b>	SI
Indicar Instalación Previa	
<b>16. OTROS DATOS</b>	
Teléfono Fijo	950489007
Teléfono Móvil	606790330
Fax	950-570282
Web	<a href="https://imd.elejido.es/">https://imd.elejido.es/</a>
Correo electrónico	instalaciones -imd@elejido.org
<b>17. COORDENADAS GEOGRÁFICAS, EN FORMATO DECIMAL. (Según el sistema de referencia geodésico global ETRS89, HUSO 30)</b>	<a href="#">Para localizar las Coordenadas Geográficas pinchar en este enlace para acceder a la aplicación TELEGEO. Si saliera una página con error, pinchar en "Volver a localizador"</a>
Coordenada Geográfica (Latitud)	36.770.432
Coordenada Geográfica (Longitud)	-2.811.050
<b>18. INSTALACION PLURIMUNICIPAL</b>	NO
Indicar Municipio mas importante	
<b>19. PUBLICAR EN INTERNET</b>	SI
<b>20. AÑO DE INICIO DE ACTIVIDAD</b>	1992
<b>21. BAJA</b>	NO
Fecha de baja:	
Motivo:	
<b>22. CENTRO EDUCATIVO</b>	
Pertenece a Centro Educativo	
Centro Publico/Privado	
Tipo de Centro Educativo	
Propiedad Centro Educativo	
Nivel de Enseñanza	
<b>23. NIVEL DE DOTACION</b>	RED BASICA
<b>24. SITUACION DE LA INSTALACION</b>	URBANA

	<b>ANEXO I</b>
Rev. 06	<b>FORMULARIO DE DATOS PARA SU INCORPORACIÓN AL INVENTARIO ANDALUZ DE INSTALACIONES Y EQUIPAMIENTOS DEPORTIVOS</b>
TABLA 1 de 2	<b>3. DATOS GENERALES DE LA INSTALACION</b>
	<b>3.1 ATRIBUTOS GENERALES</b>

<b>25. ACCESIBILIDAD/SUPRESION DE BARRERAS ARQUITECTONICAS</b>	SI
La instalación ha sido concebida como adaptada	SI
La instalación ha adaptado mediante reformas	SI
<b>Persona Usuaría deportista</b>	
Permite circulación exterior	SI
Permite circulación interior	NO
Tiene aseos adaptados (al menos uno)	SI
Tiene vestuarios adaptados (al menos uno)	SI
<b>Persona Usuaría espectadora</b>	
Permite circulación exterior	SI
Permite circulación interior	NO
Tiene aseos adaptados (al menos uno)	SI
<b>26. REGIMEN DE ACCESO</b>	Libre pagando cuota de abono o socio
<b>27. USUARIOS</b>	Deportistas en general
<b>28. EFICIENCIA ENERGETICA</b>	
<b>DISEÑO</b>	
Bioclimático	
Ecoeficiente	
<b>TRATAMIENTO DE RESIDUOS</b>	SI
Previo a la recogida	SI
Separación	SI
<b>INSTALACION PROPIA ENERGIA RENOVABLE</b>	SI
Planta de generación propia	SI
Tipo de Generador	Placa solar fotovoltaica
<b>GESTION DEL AGUA</b>	SI
Superficie Regable (m2)	
Sistemas de ahorro	
<b>CALIFICACION ENERGETICA DE EDIFICACIONES</b>	
Tipo de Edificación 1	
Calificación Energética Edificación 1	
Tipo de Edificación 2	
Calificación Energética Edificación 2	
Tipo de Edificación 3	
Calificación Energética Edificación 3	
Tipo de Edificación 4	
Calificación Energética Edificación 4	
<b>29. PROTECCIÓN CONTRA INCENDIOS</b>	
Alumbrado de Emergencia	SI
Bocas de Incendios Equipadas	SI
Extintores Portátiles	SI
Detección	SI
<b>30. PROPIEDAD</b>	PROPIEDAD_PUBLICA
Nombre del propietario	AYUNTAMIENTO DE EL EJIDO
<b>Propiedad Publica</b>	
Administración General del Estado	
Administración Autonómica (Educativo)	
Administración Autonómica	
Administración Local (Educativo)	
Administración Local	AYUNTAMIENTO
<b>Propiedad Privada</b>	
Educativos	
Deportivos Asociativos	
Deportivos Empresas	
No Deportivos	
<b>31. GESTIÓN</b>	PROPIEDAD_PUBLICA
El gestor de la instalación es el mismo que el propietario	SI
Nombre del Gestor	AYUNTAMIENTO DE EL EJIDO
<b>Gestión Publica</b>	
Administración General del Estado	
Administración Autonómica (Educativo)	
Administración Autonómica	
Administración Local (Educativo)	
Administración Local	AYUNTAMIENTO

	<b>ANEXO I</b>
Rev. 06	<b>FORMULARIO DE DATOS PARA SU INCORPORACIÓN AL INVENTARIO ANDALUZ DE INSTALACIONES Y EQUIPAMIENTOS DEPORTIVOS</b>
TABLA 1 de 2	<b>3. DATOS GENERALES DE LA INSTALACION</b>
	<b>3.1 ATRIBUTOS GENERALES</b>

<b>Gestión Privada</b>	
Educativos	
Deportivos Asociativos	
Deportivos Empresas	
No Deportivos	
<b>32. OBSERVACIONES</b>	

	<b>ANEXO I</b>
Rev. 06	<b>FORMULARIO DE DATOS PARA SU INCORPORACIÓN AL INVENTARIO ANDALUZ DE INSTALACIONES Y EQUIPAMIENTOS DEPORTIVOS</b>
TABLA 1 de 2	<b>3. DATOS GENERALES DE LA INSTALACION</b>
	<b>3.1 ATRIBUTOS GENERALES</b>

<b>CONSULTAR SITUACIÓN EN IAIED</b>	<a href="#">Enlace para consulta de la situación en que se encuentra la instalación deportiva en el IAIED</a>
-------------------------------------	---

<b>1. CODIGO IEDA</b>	<b>8194</b>
<b>2. NOMBRE OFICIAL DE LA INSTALACION</b>	PABELLÓN MUNICIPAL DE SAN AGUSTÍN
<b>2. NOMBRE COMUN DE LA INSTALACION</b>	PABELLÓN MUNICIPAL DE SAN AGUSTÍN
Numero de Espacios Deportivos	2
Numero de Espacios Complementarios	6
<b>3. COMPLEJO POLIDEPORTIVO</b>	NO
Nombre del Complejo	
<b>4. DIRECCIÓN</b>	<a href="http://www.callejeroandalucia.es/">Comprobar dirección en este enlace: http://www.callejeroandalucia.es/</a>
Tipo de vía	CALLE
Nombre de vía	TORNADO
Numero	S/N
Calificador de Numero (Letra)	
Código Postal	04717
Complemento de Domicilio (Urbanización, residencial, ...)	
kilometro de vía	
Distrito Municipal	SAN AGUSTIN (EL EJIDO)
Barrio	SAN AGUSTÍN
Entidad de Población	SAN AGUSTÍN
Referencia Catastral	7632801WF2673S
<b>5. PROVINCIA</b>	ALMERÍA
<b>6. MUNICIPIO</b>	Ejido (El)
<b>7. ZONA DEPORTIVA</b>	ZONAALMERIA
Zona Deportiva. Denominación PDIEDA	Poniente Almeriense
<b>8. AGRUPACION TERRITORIAL</b>	NO
<b>9. NUCLEO DE POBLACION (Solo ELAs)</b>	NO
<b>10. DISTRITO MUNICIPAL</b>	SAN AGUSTIN (EL EJIDO)
<b>11. BARRIO</b>	SAN AGUSTÍN
<b>12. EMPLAZAMIENTO EN ESPACIO NATURAL PROTEGIDO.</b>	<a href="#">EMPLAZAMIENTO EN ESPACIO NATURAL PROTEGIDO. Comprobar el nombre del Espacio Natural en este enlace</a>
Indicar espacio natural protegido	
<b>13. LICENCIA DE ACTIVIDAD</b>	SI
<b>14. INSTALACION INTEGRADA EN EDIFICIO MULTIFUNCIONAL</b>	NO
Indicar Edificio Multifuncional	
<b>15. SE REUTILIZA O ADAPTA INSTALACION PREVIA</b>	NO
Indicar Instalación Previa	
<b>16. OTROS DATOS</b>	
Teléfono Fijo	950536278
Teléfono Móvil	606790330
Fax	
Web	imd.elejido.es
Correo electrónico	instalaciones-imd@elejido.org
<b>17. COORDENADAS GEOGRÁFICAS, EN FORMATO DECIMAL. (Según el sistema de referencia geodésico global ETRS89, HUSO 30)</b>	<a href="#">Para localizar las Coordenadas Geográficas pinchar en este enlace para acceder a la aplicación TELEGEO. Si saliera una página con error, pinchar en "Volver a localizador"</a>
Coordenada Geográfica (Latitud)	36.712.483
Coordenada Geográfica (Longitud)	-2.692.562
<b>18. INSTALACION PLURIMUNICIPAL</b>	NO
Indicar Municipio mas importante	
<b>19. PUBLICAR EN INTERNET</b>	SI
<b>20. AÑO DE INICIO DE ACTIVIDAD</b>	2004
<b>21. BAJA</b>	NO
Fecha de baja:	
Motivo:	
<b>22. CENTRO EDUCATIVO</b>	
Pertenece a Centro Educativo	NO
Centro Publico/Privado	
Tipo de Centro Educativo	
Propiedad Centro Educativo	
Nivel de Enseñanza	
<b>23. NIVEL DE DOTACION</b>	RED BASICA
<b>24. SITUACION DE LA INSTALACION</b>	URBANA

	<b>ANEXO I</b>
Rev. 06	<b>FORMULARIO DE DATOS PARA SU INCORPORACIÓN AL INVENTARIO ANDALUZ DE INSTALACIONES Y EQUIPAMIENTOS DEPORTIVOS</b>
TABLA 1 de 2	<b>3. DATOS GENERALES DE LA INSTALACION</b>
	<b>3.1 ATRIBUTOS GENERALES</b>

<b>25. ACCESIBILIDAD/SUPRESION DE BARRERAS ARQUITECTONICAS</b>	SI
La instalación ha sido concebida como adaptada	SI
La instalación ha adaptado mediante reformas	NO
<b>Persona Usuaría deportista</b>	
Permite circulación exterior	SI
Permite circulación interior	SI
Tiene aseos adaptados (al menos uno)	SI
Tiene vestuarios adaptados (al menos uno)	SI
<b>Persona Usuaría espectadora</b>	
Permite circulación exterior	SI
Permite circulación interior	NO
Tiene aseos adaptados (al menos uno)	SI
<b>26. REGIMEN DE ACCESO</b>	Libre pagando cuota de abono o socio
<b>27. USUARIOS</b>	Deportistas en general
<b>28. EFICIENCIA ENERGETICA</b>	
<b>DISEÑO</b>	
Bioclimático	NO
Ecoeficiente	NO
<b>TRATAMIENTO DE RESIDUOS</b>	SI
Previo a la recogida	SI
Separación	SI
<b>INSTALACION PROPIA ENERGIA RENOVABLE</b>	SI
Planta de generación propia	SI
Tipo de Generador	Placa solar térmica
<b>GESTION DEL AGUA</b>	
Superficie Regable (m2)	NO
Sistemas de ahorro	NO
<b>CALIFICACION ENERGETICA DE EDIFICACIONES</b>	
Tipo de Edificación 1	
Calificación Energética Edificación 1	
Tipo de Edificación 2	
Calificación Energética Edificación 2	
Tipo de Edificación 3	
Calificación Energética Edificación 3	
Tipo de Edificación 4	
Calificación Energética Edificación 4	
<b>29. PROTECCIÓN CONTRA INCENDIOS</b>	
Alumbrado de Emergencia	SI
Bocas de Incendios Equipadas	SI
Extintores Portátiles	SI
Detección	NO
<b>30. PROPIEDAD</b>	PROPIEDAD_PUBLICA
Nombre del propietario	AYUNTAMIENTO DE EL EJIDO
<b>Propiedad Publica</b>	ADMINISTRACION_LOCAL_EDUCATIVO
Administración General del Estado	
Administración Autónoma (Educativo)	
Administración Autónoma	
Administración Local (Educativo)	
Administración Local	AYUNTAMIENTO
<b>Propiedad Privada</b>	
Educativos	
Deportivos Asociativos	
Deportivos Empresas	
No Deportivos	
<b>31. GESTIÓN</b>	PROPIEDAD_PUBLICA
El gestor de la instalación es el mismo que el propietario	SI
Nombre del Gestor	AYUNTAMIENTO DE EL EJIDO
<b>Gestión Publica</b>	ADMINISTRACION_LOCAL_EDUCATIVO
Administración General del Estado	
Administración Autónoma (Educativo)	
Administración Autónoma	
Administración Local (Educativo)	
Administración Local	AYUNTAMIENTO

	<b>ANEXO I</b>
Rev. 06	<b>FORMULARIO DE DATOS PARA SU INCORPORACIÓN AL INVENTARIO ANDALUZ DE INSTALACIONES Y EQUIPAMIENTOS DEPORTIVOS</b>
TABLA 1 de 2	<b>3. DATOS GENERALES DE LA INSTALACION</b>
	<b>3.1 ATRIBUTOS GENERALES</b>

<b>Gestión Privada</b>	
Educativos	
Deportivos Asociativos	
Deportivos Empresas	
No Deportivos	
<b>32. OBSERVACIONES</b>	

<b>JUNTA DE ANDALUCÍA</b>	<b>ANEXO I</b>
Rev. 06	<b>FORMULARIO DE DATOS PARA SU INCORPORACIÓN AL INVENTARIO ANDALUZ DE INSTALACIONES Y EQUIPAMIENTOS DEPORTIVOS</b>
TABLA 1 de 2	<b>3. DATOS GENERALES DE LA INSTALACION</b>
	<b>3.1 ATRIBUTOS GENERALES</b>

<b>CONSULTAR SITUACIÓN EN IAIED</b>	<a href="#">Enlace para consulta de la situación en que se encuentra la instalación deportiva en el IAIED</a>
-------------------------------------	---

<b>1. CODIGO IEDA</b>	<b>9411</b>
<b>2. NOMBRE OFICIAL DE LA INSTALACION</b>	PISCINA CUBIERTA MUNICIPAL NEXAFIT
<b>2. NOMBRE COMUN DE LA INSTALACION</b>	PISCINA CUBIERTA MUNICIPAL NEXAFIT
Numero de Espacios Deportivos	10
Numero de Espacios Complementarios	6
<b>3. COMPLEJO POLIDEPORTIVO</b>	
Nombre del Complejo	PISCINA CUBIERTA MUNICIPAL NEXAFIT
<b>4. DIRECCIÓN</b>	<a href="http://www.callejerodeandalucia.es/">Comprobar dirección en este enlace: http://www.callejerodeandalucia.es/</a>
Tipo de vía	CALLE
Nombre de vía	Arquitecto Perez de Arenaza
Numero	1
Calificador de Numero (Letra)	
Código Postal	04700
Complemento de Domicilio (Urbanización, residencial, ...)	
kilometro de vía	
Distrito Municipal	El Ejido
Barrio	centro
Entidad de Población	El Ejido
Referencia Catastral	7196101WF1679N
<b>5. PROVINCIA</b>	ALMERÍA
<b>6. MUNICIPIO</b>	Ejido (El)
<b>7. ZONA DEPORTIVA</b>	ZONAALMERIA
Zona Deportiva. Denominación PDIEDA	Poniente Almeriense
<b>8. AGRUPACION TERRITORIAL</b>	NO
<b>9. NUCLEO DE POBLACION (Solo ELAs)</b>	NO
<b>10. DISTRITO MUNICIPAL</b>	El Ejido
<b>11. BARRIO</b>	Centro El Ejido
<b>12. EMPLAZAMIENTO EN ESPACIO NATURAL PROTEGIDO.</b>	<a href="#">EMPLAZAMIENTO EN ESPACIO NATURAL PROTEGIDO. Comprobar el nombre del Espacio Natural en este enlace</a>
Indicar espacio natural protegido	
<b>13. LICENCIA DE ACTIVIDAD</b>	SI
<b>14. INSTALACION INTEGRADA EN EDIFICIO MULTIFUNCIONAL</b>	SI
Indicar Edificio Multifuncional	Actividad deportiva, educativa, salud y belleza
<b>15. SE REUTILIZA O ADAPTA INSTALACION PREVIA</b>	SI
Indicar Instalación Previa	Piscina Municipal El Aqua
<b>16. OTROS DATOS</b>	
Teléfono Fijo	950485105 / 950489007
Teléfono Móvil	
Fax	
Web	<a href="http://www.nexafit.es">www.nexafit.es</a> / <a href="http://www.imd.elejido.es">www.imd.elejido.es</a>
Correo electrónico	<a href="mailto:direccion@nexafit.es">direccion@nexafit.es</a> / <a href="mailto:instalaciones-imd@elejido.org">instalaciones-imd@elejido.org</a>
<b>17. COORDENADAS GEOGRÁFICAS, EN FORMATO DECIMAL. (Según el sistema de referencia geodésico global ETRS89, HUSO 30)</b>	<a href="#">Para localizar las Coordenadas Geográficas pinchar en este enlace para acceder a la aplicación TELEGEO. Si saliera una página con error, pinchar en "Volver a localizador"</a>
Coordenada Geográfica (Latitud)	36.770.637
Coordenada Geográfica (Longitud)	-2.809.742
<b>18. INSTALACION PLURIMUNICIPAL</b>	NO
Indicar Municipio mas importante	
<b>19. PUBLICAR EN INTERNET</b>	SI
<b>20. AÑO DE INICIO DE ACTIVIDAD</b>	2006
<b>21. BAJA</b>	NO
Fecha de baja:	
Motivo:	
<b>22. CENTRO EDUCATIVO</b>	
Pertenece a Centro Educativo	NO
Centro Publico/Privado	
Tipo de Centro Educativo	
Propiedad Centro Educativo	
Nivel de Enseñanza	
<b>23. NIVEL DE DOTACION</b>	RED COMPLEMENTARIA
<b>24. SITUACION DE LA INSTALACION</b>	URBANA

<b>JUNTA DE ANDALUCIA</b>	<b>ANEXO I</b>
Rev. 06	<b>FORMULARIO DE DATOS PARA SU INCORPORACIÓN AL INVENTARIO ANDALUZ DE INSTALACIONES Y EQUIPAMIENTOS DEPORTIVOS</b>
TABLA 1 de 2	<b>3. DATOS GENERALES DE LA INSTALACION</b>
	<b>3.1 ATRIBUTOS GENERALES</b>

<b>25. ACCESIBILIDAD/SUPRESION DE BARRERAS ARQUITECTONICAS</b>	SI
La instalación ha sido concebida como adaptada	SI
La instalación ha adaptado mediante reformas	SI
<b>Persona Usuaría deportista</b>	
Permite circulación exterior	SI
Permite circulación interior	NO
Tiene aseos adaptados (al menos uno)	SI
Tiene vestuarios adaptados (al menos uno)	SI
<b>Persona Usuaría espectadora</b>	
Permite circulación exterior	SI
Permite circulación interior	NO
Tiene aseos adaptados (al menos uno)	SI
<b>26. REGIMEN DE ACCESO</b>	Libre pagando cuota de abono o socio
<b>27. USUARIOS</b>	Deportistas en general
<b>28. EFICIENCIA ENERGETICA</b>	
<b>DISEÑO</b>	
Bioclimático	NO
Ecoeficiente	NO
<b>TRATAMIENTO DE RESIDUOS</b>	
Previo a la recogida	SI
Separación	SI
<b>INSTALACION PROPIA ENERGIA RENOVABLE</b>	NO
Planta de generación propia	NO
Tipo de Generador	Placa solar térmica
<b>GESTION DEL AGUA</b>	NO
Superficie Regable (m2)	
Sistemas de ahorro	
<b>CALIFICACION ENERGETICA DE EDIFICACIONES</b>	
Tipo de Edificación 1	
Calificación Energética Edificación 1	
Tipo de Edificación 2	
Calificación Energética Edificación 2	
Tipo de Edificación 3	
Calificación Energética Edificación 3	
Tipo de Edificación 4	
Calificación Energética Edificación 4	
<b>29. PROTECCIÓN CONTRA INCENDIOS</b>	
Alumbrado de Emergencia	SI
Bocas de Incendios Equipadas	SI
Extintores Portátiles	SI
Detección	SI
<b>30. PROPIEDAD</b>	PROPIEDAD_PUBLICA
Nombre del propietario	AYUNTAMIENTO DE EL EJIDO
<b>Propiedad Publica</b>	ADMINISTRACION_LOCAL_EDUCATIVO
Administración General del Estado	
Administración Autonómica (Educativo)	
Administración Autonómica	
Administración Local (Educativo)	
Administración Local	AYUNTAMIENTO
<b>Propiedad Privada</b>	
Educativos	
Deportivos Asociativos	
Deportivos Empresas	
No Deportivos	
<b>31. GESTIÓN</b>	PROPIEDAD_PRIVADA
El gestor de la instalación es el mismo que el propietario	NO
Nombre del Gestor	NEXAFIT
<b>Gestión Publica</b>	
Administración General del Estado	
Administración Autonómica (Educativo)	
Administración Autonómica	
Administración Local (Educativo)	
Administración Local	

<b>JUNTA DE ANDALUCIA</b>	<b>ANEXO I</b>
Rev. 06	<b>FORMULARIO DE DATOS PARA SU INCORPORACIÓN AL INVENTARIO ANDALUZ DE INSTALACIONES Y EQUIPAMIENTOS DEPORTIVOS</b>
TABLA 1 de 2	<b>3. DATOS GENERALES DE LA INSTALACION</b>
	<b>3.1 ATRIBUTOS GENERALES</b>

<b>Gestión Privada</b>	DEPORTIVOS_EMPRESAS
Educativos	
Deportivos Asociativos	
Deportivos Empresas	SOCIEDADES_EMPRESARIALES_DEPORTIVAS
No Deportivos	
<b>32. OBSERVACIONES</b>	

	<b>ANEXO I</b>
Rev. 06	<b>FORMULARIO DE DATOS PARA SU INCORPORACIÓN AL INVENTARIO ANDALUZ DE INSTALACIONES Y EQUIPAMIENTOS DEPORTIVOS</b>
TABLA 1 de 2	<b>3. DATOS GENERALES DE LA INSTALACION</b>
	<b>3.1 ATRIBUTOS GENERALES</b>

<b>CONSULTAR SITUACIÓN EN IAIED</b>	<a href="#">Enlace para consulta de la situación en que se encuentra la instalación deportiva en el IAIED</a>
-------------------------------------	---

<b>1. CODIGO IEDA</b>	
<b>2. NOMBRE OFICIAL DE LA INSTALACION</b>	PISTA MUNICIPAL DE PETANCA DE SANTA MARÍA DEL ÁGUILA
<b>2. NOMBRE COMUN DE LA INSTALACION</b>	PISTA MUNICIPAL DE PETANCA DE SANTA MARÍA DEL ÁGUILA
Numero de Espacios Deportivos	2
Numero de Espacios Complementarios	4
<b>3. COMPLEJO POLIDEPORTIVO</b>	NO
Nombre del Complejo	
<b>4. DIRECCIÓN</b>	<a href="http://www.callejerodeandalucia.es/">Comprobar dirección en este enlace: http://www.callejerodeandalucia.es/</a>
Tipo de vía	AVENIDA
Nombre de vía	PAIS VASCO
Numero	44
Calificador de Numero (Letra)	
Código Postal	04710
Complemento de Domicilio (Urbanización, residencial, ...)	
kilometro de vía	
Distrito Municipal	SANTA MARÍA DEL ÁGUILA (EL EJIDO)
Barrio	SANTA MARIA DEL AGUILA
Entidad de Población	SANTA MARÍA DEL ÁGUILA (EL EJIDO)
Referencia Catastral	9809003WF1790N0001AF
<b>5. PROVINCIA</b>	ALMERÍA
<b>6. MUNICIPIO</b>	Ejido (El)
<b>7. ZONA DEPORTIVA</b>	ZONAALMERIA
Zona Deportiva. Denominación PDIEDA	Poniente Almeriense
<b>8. AGRUPACION TERRITORIAL</b>	NO
<b>9. NUCLEO DE POBLACION (Solo ELAs)</b>	NO
<b>10. DISTRITO MUNICIPAL</b>	SANTA MARÍA DEL ÁGUILA (EL EJIDO)
<b>11. BARRIO</b>	SANTA MARÍA DEL ÁGUILA
<b>12. EMPLAZAMIENTO EN ESPACIO NATURAL PROTEGIDO.</b>	<a href="#">EMPLAZAMIENTO EN ESPACIO NATURAL PROTEGIDO. Comprobar el nombre del Espacio Natural en este enlace</a>
Indicar espacio natural protegido	
<b>13. LICENCIA DE ACTIVIDAD</b>	SI
<b>14. INSTALACION INTEGRADA EN EDIFICIO MULTIFUNCIONAL</b>	NO
Indicar Edificio Multifuncional	
<b>15. SE REUTILIZA O ADAPTA INSTALACION PREVIA</b>	NO
Indicar Instalación Previa	
<b>16. OTROS DATOS</b>	
Teléfono Fijo	950489007
Teléfono Móvil	606790330
Fax	
Web	<a href="http://www.imd.elejido.es">www.imd.elejido.es</a>
Correo electrónico	<a href="mailto:instalaciones-imd@elejido.org">instalaciones-imd@elejido.org</a>
<b>17. COORDENADAS GEOGRÁFICAS, EN FORMATO DECIMAL. (Según el sistema de referencia geodésico global ETRS89, HUSO 30)</b>	<a href="#">Para localizar las Coordenadas Geográficas pinchar en este enlace para acceder a la aplicación TELEGEO. Si saliera una página con error, pinchar en "Volver a localizador"</a>
Coordenada Geográfica (Latitud)	36.782.118
Coordenada Geográfica (Longitud)	-2.778.142
<b>18. INSTALACION PLURIMUNICIPAL</b>	NO
Indicar Municipio mas importante	
<b>19. PUBLICAR EN INTERNET</b>	SI
<b>20. AÑO DE INICIO DE ACTIVIDAD</b>	
<b>21. BAJA</b>	NO
Fecha de baja:	
Motivo:	
<b>22. CENTRO EDUCATIVO</b>	
Pertenece a Centro Educativo	NO
Centro Publico/Privado	
Tipo de Centro Educativo	
Propiedad Centro Educativo	
Nivel de Enseñanza	
<b>23. NIVEL DE DOTACION</b>	RED BASICA
<b>24. SITUACION DE LA INSTALACION</b>	URBANA

	<b>ANEXO I</b>
Rev. 06	<b>FORMULARIO DE DATOS PARA SU INCORPORACIÓN AL INVENTARIO ANDALUZ DE INSTALACIONES Y EQUIPAMIENTOS DEPORTIVOS</b>
TABLA 1 de 2	<b>3. DATOS GENERALES DE LA INSTALACION</b>
	<b>3.1 ATRIBUTOS GENERALES</b>

<b>25. ACCESIBILIDAD/SUPRESION DE BARRERAS ARQUITECTONICAS</b>	NO
La instalación ha sido concebida como adaptada	NO
La instalación ha adaptado mediante reformas	NO
<b>Persona Usuaría deportista</b>	
Permite circulación exterior	SI
Permite circulación interior	NO
Tiene aseos adaptados (al menos uno)	NO
Tiene vestuarios adaptados (al menos uno)	NO
<b>Persona Usuaría espectadora</b>	
Permite circulación exterior	SI
Permite circulación interior	SI
Tiene aseos adaptados (al menos uno)	NO
<b>26. REGIMEN DE ACCESO</b>	Libre pagando cuota de abono o socio
<b>27. USUARIOS</b>	Deportistas en general
<b>28. EFICIENCIA ENERGETICA</b>	
<b>DISEÑO</b>	
Bioclimático	NO
Ecoeficiente	NO
<b>TRATAMIENTO DE RESIDUOS</b>	NO
Previo a la recogida	NO
Separación	NO
<b>INSTALACION PROPIA ENERGIA RENOVABLE</b>	NO
Planta de generación propia	NO
Tipo de Generador	NO
<b>GESTION DEL AGUA</b>	SI
Superficie Regable (m2)	
Sistemas de ahorro	
<b>CALIFICACION ENERGETICA DE EDIFICACIONES</b>	
Tipo de Edificación 1	
Calificación Energética Edificación 1	
Tipo de Edificación 2	
Calificación Energética Edificación 2	
Tipo de Edificación 3	
Calificación Energética Edificación 3	
Tipo de Edificación 4	
Calificación Energética Edificación 4	
<b>29. PROTECCIÓN CONTRA INCENDIOS</b>	
Alumbrado de Emergencia	NO
Bocas de Incendios Equipadas	NO
Extintores Portátiles	SI
Detección	NO
<b>30. PROPIEDAD</b>	PROPIEDAD_PUBLICA
Nombre del propietario	AYUNTAMIENTO DE EL EJIDO
<b>Propiedad Publica</b>	ADMINISTRACION_LOCAL_EDUCATIVO
Administración General del Estado	
Administración Autónoma (Educativo)	
Administración Autónoma	
Administración Local (Educativo)	
Administración Local	AYUNTAMIENTO
<b>Propiedad Privada</b>	
Educativos	
Deportivos Asociativos	
Deportivos Empresas	
No Deportivos	
<b>31. GESTIÓN</b>	PROPIEDAD_PUBLICA
El gestor de la instalación es el mismo que el propietario	SI
Nombre del Gestor	AYUNTAMIENTO DE EL EJIDO
<b>Gestión Publica</b>	
Administración General del Estado	
Administración Autónoma (Educativo)	
Administración Autónoma	
Administración Local (Educativo)	
Administración Local	AYUNTAMIENTO

	<b>ANEXO I</b>
Rev. 06	<b>FORMULARIO DE DATOS PARA SU INCORPORACIÓN AL INVENTARIO ANDALUZ DE INSTALACIONES Y EQUIPAMIENTOS DEPORTIVOS</b>
TABLA 1 de 2	<b>3. DATOS GENERALES DE LA INSTALACION</b>
	<b>3.1 ATRIBUTOS GENERALES</b>

<b>Gestión Privada</b>	
Educativos	
Deportivos Asociativos	
Deportivos Empresas	
No Deportivos	
<b>32. OBSERVACIONES</b>	La pista está al aire libre, pero justo en la esquina de enfrente, hay una zona cubierta con luz, dotada con aseos y bar.

	<b>ANEXO I</b>
Rev. 06	<b>FORMULARIO DE DATOS PARA SU INCORPORACIÓN AL INVENTARIO ANDALUZ DE INSTALACIONES Y EQUIPAMIENTOS DEPORTIVOS</b>
TABLA 1 de 2	<b>3. DATOS GENERALES DE LA INSTALACION</b>
	<b>3.1 ATRIBUTOS GENERALES</b>

<b>CONSULTAR SITUACIÓN EN IAIED</b>	<a href="#">Enlace para consulta de la situación en que se encuentra la instalación deportiva en el IAIED</a>
-------------------------------------	---

<b>1. CODIGO IEDA</b>	08142
<b>2. NOMBRE OFICIAL DE LA INSTALACION</b>	PISTAS DE PETANCA SANTO DOMINGO
<b>2. NOMBRE COMUN DE LA INSTALACION</b>	PISTAS DE PETANCA SANTO DOMINGO
Numero de Espacios Deportivos	2
Numero de Espacios Complementarios	0
<b>3. COMPLEJO POLIDEPORTIVO</b>	NO
Nombre del Complejo	
<b>4. DIRECCIÓN</b>	<a href="http://www.callejeroandalucia.es/">Comprobar dirección en este enlace: http://www.callejeroandalucia.es/</a>
Tipo de vía	AVENIDA
Nombre de vía	OASIS
Numero	S/N
Calificador de Numero (Letra)	
Código Postal	04700
Complemento de Domicilio (Urbanización, residencial, ...)	
kilometro de vía	
Distrito Municipal	SANTO DOMINGO (EL EJIDO)
Barrio	SANTO DOMINGO
Entidad de Población	EL EJIDO
Referencia Catastral	NO CONSTA
<b>5. PROVINCIA</b>	ALMERÍA
<b>6. MUNICIPIO</b>	Ejido (El)
<b>7. ZONA DEPORTIVA</b>	ZONAALMERIA
Zona Deportiva. Denominación PDIEDA	Poniente Almeriense
<b>8. AGRUPACION TERRITORIAL</b>	NO
<b>9. NUCLEO DE POBLACION (Solo ELAs)</b>	NO
<b>10. DISTRITO MUNICIPAL</b>	SANTO DOMINGO (EL EJIDO)
<b>11. BARRIO</b>	SANTO DOMINGO
<b>12. EMPLAZAMIENTO EN ESPACIO NATURAL PROTEGIDO.</b>	<a href="#">EMPLAZAMIENTO EN ESPACIO NATURAL PROTEGIDO. Comprobar el nombre del Espacio Natural en este enlace</a>
Indicar espacio natural protegido	
<b>13. LICENCIA DE ACTIVIDAD</b>	SI
<b>14. INSTALACION INTEGRADA EN EDIFICIO MULTIFUNCIONAL</b>	NO
Indicar Edificio Multifuncional	
<b>15. SE REUTILIZA O ADAPTA INSTALACION PREVIA</b>	NO
Indicar Instalación Previa	
<b>16. OTROS DATOS</b>	
Teléfono Fijo	950489007
Teléfono Móvil	606790330
Fax	
Web	<a href="http://www.imd.elejido.es">www.imd.elejido.es</a>
Correo electrónico	<a href="mailto:instalaciones-imd@elejido.org">instalaciones-imd@elejido.org</a>
<b>17. COORDENADAS GEOGRÁFICAS, EN FORMATO DECIMAL. (Según el sistema de referencia geodésico global ETRS89, HUSO 30)</b>	<a href="#">Para localizar las Coordenadas Geográficas pinchar en este enlace para acceder a la aplicación TELEGEO. Si saliera una página con error, pinchar en "Volver a localizador"</a>
Coordenada Geográfica (Latitud)	36.766.950
Coordenada Geográfica (Longitud)	-2.802.329
<b>18. INSTALACION PLURIMUNICIPAL</b>	NO
Indicar Municipio mas importante	
<b>19. PUBLICAR EN INTERNET</b>	NO
<b>20. AÑO DE INICIO DE ACTIVIDAD</b>	1989
<b>21. BAJA</b>	NO
Fecha de baja:	
Motivo:	
<b>22. CENTRO EDUCATIVO</b>	
Pertenece a Centro Educativo	NO
Centro Publico/Privado	
Tipo de Centro Educativo	
Propiedad Centro Educativo	
Nivel de Enseñanza	
<b>23. NIVEL DE DOTACION</b>	RED BASICA
<b>24. SITUACION DE LA INSTALACION</b>	URBANA

	<b>ANEXO I</b>
Rev. 06	<b>FORMULARIO DE DATOS PARA SU INCORPORACIÓN AL INVENTARIO ANDALUZ DE INSTALACIONES Y EQUIPAMIENTOS DEPORTIVOS</b>
TABLA 1 de 2	<b>3. DATOS GENERALES DE LA INSTALACION</b>
	<b>3.1 ATRIBUTOS GENERALES</b>

<b>25. ACCESIBILIDAD/SUPRESION DE BARRERAS ARQUITECTONICAS</b>	SI
La instalación ha sido concebida como adaptada	SI
La instalación ha adaptado mediante reformas	NO
<b>Persona Usuaría deportista</b>	
Permite circulación exterior	SI
Permite circulación interior	SI
Tiene aseos adaptados (al menos uno)	SI
Tiene vestuarios adaptados (al menos uno)	NO
<b>Persona Usuaría espectadora</b>	
Permite circulación exterior	SI
Permite circulación interior	SI
Tiene aseos adaptados (al menos uno)	SI
<b>26. REGIMEN DE ACCESO</b>	Libre gratuito
<b>27. USUARIOS</b>	Deportistas en general
<b>28. EFICIENCIA ENERGETICA</b>	
<b>DISEÑO</b>	
Bioclimático	NO
Ecoeficiente	NO
<b>TRATAMIENTO DE RESIDUOS</b>	SI
Previo a la recogida	NO
Separación	NO
<b>INSTALACION PROPIA ENERGIA RENOVABLE</b>	NO
Planta de generación propia	NO
Tipo de Generador	
<b>GESTION DEL AGUA</b>	NO
Superficie Regable (m2)	
Sistemas de ahorro	
<b>CALIFICACION ENERGETICA DE EDIFICACIONES</b>	
Tipo de Edificación 1	
Calificación Energética Edificación 1	
Tipo de Edificación 2	
Calificación Energética Edificación 2	
Tipo de Edificación 3	
Calificación Energética Edificación 3	
Tipo de Edificación 4	
Calificación Energética Edificación 4	
<b>29. PROTECCIÓN CONTRA INCENDIOS</b>	
Alumbrado de Emergencia	NO
Bocas de Incendios Equipadas	NO
Extintores Portátiles	NO
Detección	NO
<b>30. PROPIEDAD</b>	PROPIEDAD_PUBLICA
Nombre del propietario	Ayuntamiento de El Ejido
<b>Propiedad Publica</b>	ADMINISTRACION_LOCAL_EDUCATIVO
Administración General del Estado	
Administración Autonómica (Educativo)	
Administración Autonómica	
Administración Local (Educativo)	
Administración Local	AYUNTAMIENTO
<b>Propiedad Privada</b>	
Educativos	
Deportivos Asociativos	
Deportivos Empresas	
No Deportivos	
<b>31. GESTIÓN</b>	PROPIEDAD_PUBLICA
El gestor de la instalación es el mismo que el propietario	SI
Nombre del Gestor	Ayuntamiento de El Ejido
<b>Gestión Publica</b>	
Administración General del Estado	
Administración Autonómica (Educativo)	
Administración Autonómica	
Administración Local (Educativo)	
Administración Local	AYUNTAMIENTO

	<b>ANEXO I</b>
Rev. 06	<b>FORMULARIO DE DATOS PARA SU INCORPORACIÓN AL INVENTARIO ANDALUZ DE INSTALACIONES Y EQUIPAMIENTOS DEPORTIVOS</b>
TABLA 1 de 2	<b>3. DATOS GENERALES DE LA INSTALACION</b>
	<b>3.1 ATRIBUTOS GENERALES</b>

<b>Gestión Privada</b>	
Educativos	
Deportivos Asociativos	
Deportivos Empresas	
No Deportivos	
<b>32. OBSERVACIONES</b>	

	<b>ANEXO I</b>
Rev. 06	<b>FORMULARIO DE DATOS PARA SU INCORPORACIÓN AL INVENTARIO ANDALUZ DE INSTALACIONES Y EQUIPAMIENTOS DEPORTIVOS</b>
TABLA 1 de 2	<b>3. DATOS GENERALES DE LA INSTALACION</b>
	<b>3.1 ATRIBUTOS GENERALES</b>

<b>CONSULTAR SITUACIÓN EN IAIED</b>	<a href="#">Enlace para consulta de la situación en que se encuentra la instalación deportiva en el IAIED</a>
-------------------------------------	---

<b>1. CODIGO IEDA</b>	<b>8140</b>
<b>2. NOMBRE OFICIAL DE LA INSTALACION</b>	ZONA DEPORTIVA LAS PALOMAS
<b>2. NOMBRE COMUN DE LA INSTALACION</b>	ZONA DEPORTIVA LAS PALOMAS
Numero de Espacios Deportivos	4
Numero de Espacios Complementarios	2
<b>3. COMPLEJO POLIDEPORTIVO</b>	NO
Nombre del Complejo	
<b>4. DIRECCIÓN</b>	<a href="http://www.callejeroandalucia.es/">Comprobar dirección en este enlace: http://www.callejeroandalucia.es/</a>
Tipo de vía	PASAJE
Nombre de vía	LAS PALOMAS
Numero	S/N
Calificador de Numero (Letra)	
Código Postal	
Complemento de Domicilio (Organización, residencial, ...)	
kilometro de vía	
Distrito Municipal	
Barrio	PARAJE LOS ATAJUELOS
Entidad de Población	PAMPANICO (EL EJIDO)
Referencia Catastral	04104A00600282
<b>5. PROVINCIA</b>	ALMERÍA
<b>6. MUNICIPIO</b>	Ejido (El)
<b>7. ZONA DEPORTIVA</b>	ZONAALMERIA
Zona Deportiva. Denominación PDIEDA	Poniente Almeriense
<b>8. AGRUPACION TERRITORIAL</b>	NO
<b>9. NUCLEO DE POBLACION (Solo ELAs)</b>	NO
<b>10. DISTRITO MUNICIPAL</b>	PAMPANICO (EL EJIDO)
<b>11. BARRIO</b>	PAMPANICO (EL EJIDO)
<b>12. EMPLAZAMIENTO EN ESPACIO NATURAL PROTEGIDO.</b>	<a href="#">EMPLAZAMIENTO EN ESPACIO NATURAL PROTEGIDO. Comprobar el nombre del Espacio Natural en este enlace</a>
Indicar espacio natural protegido	
<b>13. LICENCIA DE ACTIVIDAD</b>	SI
<b>14. INSTALACION INTEGRADA EN EDIFICIO MULTIFUNCIONAL</b>	
Indicar Edificio Multifuncional	
<b>15. SE REUTILIZA O ADAPTA INSTALACION PREVIA</b>	NO
Indicar Instalación Previa	
<b>16. OTROS DATOS</b>	
Teléfono Fijo	950489007
Teléfono Móvil	606790330
Fax	
Web	<a href="http://www.imd.elejido.es">www.imd.elejido.es</a>
Correo electrónico	<a href="mailto:instalaciones-imd@elejido.org">instalaciones-imd@elejido.org</a>
<b>17. COORDENADAS GEOGRÁFICAS, EN FORMATO DECIMAL. (Según el sistema de referencia geodésico global ETRS89, HUSO 30)</b>	<a href="#">Para localizar las Coordenadas Geográficas pinchar en este enlace para acceder a la aplicación TELEGEO. Si saliera una página con error, pinchar en "Volver a localizador"</a>
Coordenada Geográfica (Latitud)	36.800.130
Coordenada Geográfica (Longitud)	-2.840.972
<b>18. INSTALACION PLURIMUNICIPAL</b>	NO
Indicar Municipio mas importante	
<b>19. PUBLICAR EN INTERNET</b>	SI
<b>20. AÑO DE INICIO DE ACTIVIDAD</b>	2005
<b>21. BAJA</b>	NO
Fecha de baja:	
Motivo:	
<b>22. CENTRO EDUCATIVO</b>	
Pertenece a Centro Educativo	NO
Centro Publico/Privado	
Tipo de Centro Educativo	
Propiedad Centro Educativo	
Nivel de Enseñanza	
<b>23. NIVEL DE DOTACION</b>	RED BASICA
<b>24. SITUACION DE LA INSTALACION</b>	NO URBANA

	<b>ANEXO I</b>
Rev. 06	<b>FORMULARIO DE DATOS PARA SU INCORPORACIÓN AL INVENTARIO ANDALUZ DE INSTALACIONES Y EQUIPAMIENTOS DEPORTIVOS</b>
TABLA 1 de 2	<b>3. DATOS GENERALES DE LA INSTALACION</b>
	<b>3.1 ATRIBUTOS GENERALES</b>

<b>25. ACCESIBILIDAD/SUPRESION DE BARRERAS ARQUITECTONICAS</b>	NO
La instalación ha sido concebida como adaptada	NO
La instalación ha adaptado mediante reformas	NO
<b>Persona Usuaria deportista</b>	
Permite circulación exterior	SI
Permite circulación interior	SI
Tiene aseos adaptados (al menos uno)	NO
Tiene vestuarios adaptados (al menos uno)	NO
<b>Persona Usuaria espectadora</b>	
Permite circulación exterior	SI
Permite circulación interior	NO
Tiene aseos adaptados (al menos uno)	NO
<b>26. REGIMEN DE ACCESO</b>	Libre pagando cuota de abono o socio
<b>27. USUARIOS</b>	Deportistas de Competicion
<b>28. EFICIENCIA ENERGETICA</b>	
<b>DISEÑO</b>	
Bioclimático	NO
Ecoeficiente	NO
<b>TRATAMIENTO DE RESIDUOS</b>	
Previo a la recogida	
Separación	
<b>INSTALACION PROPIA ENERGIA RENOVABLE</b>	
Planta de generación propia	
Tipo de Generador	
<b>GESTION DEL AGUA</b>	
Superficie Regable (m2)	
Sistemas de ahorro	
<b>CALIFICACION ENERGETICA DE EDIFICACIONES</b>	
Tipo de Edificación 1	
Calificación Energética Edificación 1	
Tipo de Edificación 2	
Calificación Energética Edificación 2	
Tipo de Edificación 3	
Calificación Energética Edificación 3	
Tipo de Edificación 4	
Calificación Energética Edificación 4	
<b>29. PROTECCIÓN CONTRA INCENDIOS</b>	
Alumbrado de Emergencia	NO
Bocas de Incendios Equipadas	NO
Extintores Portátiles	NO
Detección	NO
<b>30. PROPIEDAD</b>	PROPIEDAD_PUBLICA
Nombre del propietario	AYUNTAMIENTO DE EL EJIDO
<b>Propiedad Publica</b>	ADMINISTRACION_LOCAL_EDUCATIVO
Administración General del Estado	
Administración Autónoma (Educativo)	
Administración Autónoma	
Administración Local (Educativo)	
Administración Local	AYUNTAMIENTO
<b>Propiedad Privada</b>	
Educativos	
Deportivos Asociativos	
Deportivos Empresas	
No Deportivos	
<b>31. GESTIÓN</b>	PROPIEDAD_PUBLICA
El gestor de la instalación es el mismo que el propietario	NO
Nombre del Gestor	CLUB DE TIRO LAS PALOMAS
<b>Gestión Publica</b>	
Administración General del Estado	
Administración Autónoma (Educativo)	
Administración Autónoma	
Administración Local (Educativo)	
Administración Local	

	<b>ANEXO I</b>
Rev. 06	<b>FORMULARIO DE DATOS PARA SU INCORPORACIÓN AL INVENTARIO ANDALUZ DE INSTALACIONES Y EQUIPAMIENTOS DEPORTIVOS</b>
TABLA 1 de 2	<b>3. DATOS GENERALES DE LA INSTALACION</b>
	<b>3.1 ATRIBUTOS GENERALES</b>

<b>Gestión Privada</b>	DEPORTIVOS_ASOCIATIVOS
Educativos	
Deportivos Asociativos	CLUB
Deportivos Empresas	
No Deportivos	
<b>32. OBSERVACIONES</b>	

	<b>ANEXO I</b>
Rev. 06	<b>FORMULARIO DE DATOS PARA SU INCORPORACIÓN AL INVENTARIO ANDALUZ DE INSTALACIONES Y EQUIPAMIENTOS DEPORTIVOS</b>
TABLA 1 de 2	<b>3. DATOS GENERALES DE LA INSTALACION</b>
	<b>3.1 ATRIBUTOS GENERALES</b>

<b>CONSULTAR SITUACIÓN EN IAIED</b>	<a href="#">Enlace para consulta de la situación en que se encuentra la instalación deportiva en el IAIED</a>
-------------------------------------	---

<b>1. CODIGO IEDA</b>	<b>8135</b>
<b>2. NOMBRE OFICIAL DE LA INSTALACION</b>	CDP DIVINA INFANTITA
<b>2. NOMBRE COMUN DE LA INSTALACION</b>	CDP DIVINA INFANTITA
Numero de Espacios Deportivos	2
Numero de Espacios Complementarios	2
<b>3. COMPLEJO POLIDEPORTIVO</b>	NO
Nombre del Complejo	
<b>4. DIRECCIÓN</b>	<a href="http://www.callejeroandalucia.es/">Comprobar dirección en este enlace: http://www.callejeroandalucia.es/</a>
Tipo de vía	CALLE
Nombre de vía	PLAZA PARROCO JOSE JIMENEZ
Numero	16
Calificador de Numero (Letra)	
Código Postal	04700
Complemento de Domicilio (Urbanización, residencial, ...)	
kilometro de vía	
Distrito Municipal	EL EJIDO
Barrio	EL EJIDO CENTRO
Entidad de Población	EL EJIDO
Referencia Catastral	6602011WF1760S0001ZP
<b>5. PROVINCIA</b>	ALMERÍA
<b>6. MUNICIPIO</b>	Ejido (El)
<b>7. ZONA DEPORTIVA</b>	ZONAALMERIA
Zona Deportiva. Denominación PDIEDA	Poniente Almeriense
<b>8. AGRUPACION TERRITORIAL</b>	NO
<b>9. NUCLEO DE POBLACION (Solo ELAs)</b>	NO
<b>10. DISTRITO MUNICIPAL</b>	EL EJIDO-04700
<b>11. BARRIO</b>	EL EJIDO CENTRO
<b>12. EMPLAZAMIENTO EN ESPACIO NATURAL PROTEGIDO.</b>	<a href="#">EMPLAZAMIENTO EN ESPACIO NATURAL PROTEGIDO. Comprobar el nombre del Espacio Natural en este enlace</a>
Indicar espacio natural protegido	
<b>13. LICENCIA DE ACTIVIDAD</b>	SI
<b>14. INSTALACION INTEGRADA EN EDIFICIO MULTIFUNCIONAL</b>	NO
Indicar Edificio Multifuncional	
<b>15. SE REUTILIZA O ADAPTA INSTALACION PREVIA</b>	NO
Indicar Instalación Previa	
<b>16. OTROS DATOS</b>	
Teléfono Fijo	950489463
Teléfono Móvil	
Fax	
Web	<a href="http://www.imd.elejido.es">www.imd.elejido.es</a>
Correo electrónico	divinaai@yahoo.es / instalaciones-imd@elejido.org
<b>17. COORDENADAS GEOGRÁFICAS, EN FORMATO DECIMAL. (Según el sistema de referencia geodésico global ETRS89, HUSO 30)</b>	<a href="#">Para localizar las Coordenadas Geográficas pinchar en este enlace para acceder a la aplicación TELEGEO. Si saliera una página con error, pinchar en "Volver a localizador"</a>
Coordenada Geográfica (Latitud)	36.775.586
Coordenada Geográfica (Longitud)	-2.814.941
<b>18. INSTALACION PLURIMUNICIPAL</b>	NO
Indicar Municipio mas importante	
<b>19. PUBLICAR EN INTERNET</b>	SI
<b>20. AÑO DE INICIO DE ACTIVIDAD</b>	1996
<b>21. BAJA</b>	NO
Fecha de baja:	
Motivo:	
<b>22. CENTRO EDUCATIVO</b>	
Pertenece a Centro Educativo	SI
Centro Publico/Privado	CENTRO_PRIVADO
Tipo de Centro Educativo	Colegio privado
Propiedad Centro Educativo	ADMINISTRACION_LOCAL
Nivel de Enseñanza	Enseñanza Primaria de 6 a 12 años
<b>23. NIVEL DE DOTACION</b>	RED BASICA
<b>24. SITUACION DE LA INSTALACION</b>	URBANA

	<b>ANEXO I</b>
Rev. 06	<b>FORMULARIO DE DATOS PARA SU INCORPORACIÓN AL INVENTARIO ANDALUZ DE INSTALACIONES Y EQUIPAMIENTOS DEPORTIVOS</b>
TABLA 1 de 2	<b>3. DATOS GENERALES DE LA INSTALACION</b>
	<b>3.1 ATRIBUTOS GENERALES</b>

<b>25. ACCESIBILIDAD/SUPRESION DE BARRERAS ARQUITECTONICAS</b>	NO
La instalación ha sido concebida como adaptada	SI
La instalación ha adaptado mediante reformas	NO
<b>Persona Usuaria deportista</b>	
Permite circulación exterior	SI
Permite circulación interior	SI
Tiene aseos adaptados (al menos uno)	SI
Tiene vestuarios adaptados (al menos uno)	SI
<b>Persona Usuaria espectadora</b>	
Permite circulación exterior	SI
Permite circulación interior	SI
Tiene aseos adaptados (al menos uno)	SI
<b>26. REGIMEN DE ACCESO</b>	Restringido a alumnos
<b>27. USUARIOS</b>	Escolares
<b>28. EFICIENCIA ENERGETICA</b>	
<b>DISEÑO</b>	
Bioclimático	NO
Ecoeficiente	NO
<b>TRATAMIENTO DE RESIDUOS</b>	SI
Previo a la recogida	SI
Separación	SI
<b>INSTALACION PROPIA ENERGIA RENOVABLE</b>	NO
Planta de generación propia	NO
Tipo de Generador	
<b>GESTION DEL AGUA</b>	NO
Superficie Regable (m2)	
Sistemas de ahorro	
<b>CALIFICACION ENERGETICA DE EDIFICACIONES</b>	
Tipo de Edificación 1	
Calificación Energética Edificación 1	
Tipo de Edificación 2	
Calificación Energética Edificación 2	
Tipo de Edificación 3	
Calificación Energética Edificación 3	
Tipo de Edificación 4	
Calificación Energética Edificación 4	
<b>29. PROTECCIÓN CONTRA INCENDIOS</b>	
Alumbrado de Emergencia	SI
Bocas de Incendios Equipadas	SI
Extintores Portátiles	SI
Detección	SI
<b>30. PROPIEDAD</b>	PROPIEDAD_PRIVADA
Nombre del propietario	RELIGIOSAS INMACULADA NIÑA
<b>Propiedad Publica</b>	
Administración General del Estado	
Administración Autonómica (Educativo)	
Administración Autonómica	
Administración Local (Educativo)	
Administración Local	
<b>Propiedad Privada</b>	EDUCATIVOS
Educativos	RELIGIOSOS
Deportivos Asociativos	
Deportivos Empresas	
No Deportivos	
<b>31. GESTIÓN</b>	PROPIEDAD_PUBLICA
El gestor de la instalación es el mismo que el propietario	NO
Nombre del Gestor	
<b>Gestión Publica</b>	
Administración General del Estado	
Administración Autonómica (Educativo)	
Administración Autonómica	
Administración Local (Educativo)	
Administración Local	

	<b>ANEXO I</b>
Rev. 06	<b>FORMULARIO DE DATOS PARA SU INCORPORACIÓN AL INVENTARIO ANDALUZ DE INSTALACIONES Y EQUIPAMIENTOS DEPORTIVOS</b>
TABLA 1 de 2	<b>3. DATOS GENERALES DE LA INSTALACION</b>
	<b>3.1 ATRIBUTOS GENERALES</b>

<b>Gestión Privada</b>	EDUCATIVOS
Educativos	RELIGIOSOS
Deportivos Asociativos	
Deportivos Empresas	
No Deportivos	
<b>32. OBSERVACIONES</b>	

<b>JUNTA DE ANDALUCÍA</b>	<b>ANEXO I</b>
Rev. 06	<b>FORMULARIO DE DATOS PARA SU INCORPORACIÓN AL INVENTARIO ANDALUZ DE INSTALACIONES Y EQUIPAMIENTOS DEPORTIVOS</b>
TABLA 1 de 2	<b>3. DATOS GENERALES DE LA INSTALACION</b>
	<b>3.1 ATRIBUTOS GENERALES</b>

<b>CONSULTAR SITUACIÓN EN IAIED</b>	<a href="#">Enlace para consulta de la situación en que se encuentra la instalación deportiva en el IAIED</a>
-------------------------------------	---

<b>1. CODIGO IEDA</b>	
<b>2. NOMBRE OFICIAL DE LA INSTALACION</b>	CAMPO DE FÚTBOL DE MATAGORDA
<b>2. NOMBRE COMUN DE LA INSTALACION</b>	CAMPO DE FÚTBOL DE MATAGORDA
Numero de Espacios Deportivos	2
Numero de Espacios Complementarios	2
<b>3. COMPLEJO POLIDEPORTIVO</b>	SI
Nombre del Complejo	CAMPO DE FÚTBOL DE MATAGORDA
<b>4. DIRECCIÓN</b>	<a href="http://www.callejeroandalucia.es/">Comprobar dirección en este enlace: http://www.callejeroandalucia.es/</a>
Tipo de vía	CARRETERA
Nombre de vía	GUARDIAS VIEJAS
Numero	S/N
Calificador de Numero (Letra)	
Código Postal	04715
Complemento de Domicilio (Organización, residencial, ...)	
kilometro de vía	
Distrito Municipal	MATAGORDA (EL EJIDO)
Barrio	MATAGORDA
Entidad de Población	MATAGORDA
Referencia Catastral	04104A041003800000DI
<b>5. PROVINCIA</b>	ALMERÍA
<b>6. MUNICIPIO</b>	Ejido (El)
<b>7. ZONA DEPORTIVA</b>	ZONAALMERIA
Zona Deportiva. Denominación PDIEDA	Poniente Almeriense
<b>8. AGRUPACION TERRITORIAL</b>	NO
<b>9. NUCLEO DE POBLACION (Solo ELAs)</b>	NO
<b>10. DISTRITO MUNICIPAL</b>	MATAGORDA-04715 (EL EJIDO)
<b>11. BARRIO</b>	MATAGORDA
<b>12. EMPLAZAMIENTO EN ESPACIO NATURAL PROTEGIDO.</b>	<a href="#">EMPLAZAMIENTO EN ESPACIO NATURAL PROTEGIDO. Comprobar el nombre del Espacio Natural en este enlace</a>
Indicar espacio natural protegido	NO
<b>13. LICENCIA DE ACTIVIDAD</b>	SI
<b>14. INSTALACION INTEGRADA EN EDIFICIO MULTIFUNCIONAL</b>	NO
Indicar Edificio Multifuncional	
<b>15. SE REUTILIZA O ADAPTA INSTALACION PREVIA</b>	SI
Indicar Instalación Previa	
<b>16. OTROS DATOS</b>	
Teléfono Fijo	950489007
Teléfono Móvil	
Fax	
Web	<a href="http://www.imd.elejido.es">www.imd.elejido.es</a>
Correo electrónico	<a href="mailto:instalaciones-imd@elejido.org">instalaciones-imd@elejido.org</a>
<b>17. COORDENADAS GEOGRÁFICAS, EN FORMATO DECIMAL. (Según el sistema de referencia geodésico global ETRS89, HUSO 30)</b>	<a href="#">Para localizar las Coordenadas Geográficas pinchar en este enlace para acceder a la aplicación TELEGEO. Si saliera una página con error, pinchar en "Volver a localizador"</a>
Coordenada Geográfica (Latitud)	36.728.231
Coordenada Geográfica (Longitud)	-2.842.809
<b>18. INSTALACION PLURIMUNICIPAL</b>	NO
Indicar Municipio mas importante	
<b>19. PUBLICAR EN INTERNET</b>	SI
<b>20. AÑO DE INICIO DE ACTIVIDAD</b>	FUERA DE USO- PENDIENTE REMODELACION
<b>21. BAJA</b>	NO
Fecha de baja:	
Motivo:	
<b>22. CENTRO EDUCATIVO</b>	
Pertenece a Centro Educativo	NO
Centro Publico/Privado	
Tipo de Centro Educativo	
Propiedad Centro Educativo	
Nivel de Enseñanza	
<b>23. NIVEL DE DOTACION</b>	RED BASICA
<b>24. SITUACION DE LA INSTALACION</b>	PERIFERICA

<b>JUNTA DE ANDALUCIA</b>	<b>ANEXO I</b>
Rev. 06	<b>FORMULARIO DE DATOS PARA SU INCORPORACIÓN AL INVENTARIO ANDALUZ DE INSTALACIONES Y EQUIPAMIENTOS DEPORTIVOS</b>
TABLA 1 de 2	<b>3. DATOS GENERALES DE LA INSTALACION</b>
	<b>3.1 ATRIBUTOS GENERALES</b>

<b>25. ACCESIBILIDAD/SUPRESION DE BARRERAS ARQUITECTONICAS</b>	NO
La instalación ha sido concebida como adaptada	NO
La instalación ha adaptado mediante reformas	NO
<b>Persona Usuaría deportista</b>	
Permite circulación exterior	SI
Permite circulación interior	NO
Tiene aseos adaptados (al menos uno)	NO
Tiene vestuarios adaptados (al menos uno)	NO
<b>Persona Usuaría espectadora</b>	
Permite circulación exterior	SI
Permite circulación interior	NO
Tiene aseos adaptados (al menos uno)	NO
<b>26. REGIMEN DE ACCESO</b>	
<b>27. USUARIOS</b>	Deportistas en general
<b>28. EFICIENCIA ENERGETICA</b>	
<b>DISEÑO</b>	
Bioclimático	NO
Ecoeficiente	NO
<b>TRATAMIENTO DE RESIDUOS</b>	NO
Previo a la recogida	NO
Separación	SI
<b>INSTALACION PROPIA ENERGIA RENOVABLE</b>	NO
Planta de generación propia	NO
Tipo de Generador	
<b>GESTION DEL AGUA</b>	
Superficie Regable (m2)	
Sistemas de ahorro	
<b>CALIFICACION ENERGETICA DE EDIFICACIONES</b>	FUERA DE USO- PENDIENTE REMODELACION
Tipo de Edificación 1	
Calificación Energética Edificación 1	
Tipo de Edificación 2	
Calificación Energética Edificación 2	
Tipo de Edificación 3	
Calificación Energética Edificación 3	
Tipo de Edificación 4	
Calificación Energética Edificación 4	
<b>29. PROTECCIÓN CONTRA INCENDIOS</b>	FUERA DE USO- PENDIENTE REMODELACION
Alumbrado de Emergencia	
Bocas de Incendios Equipadas	
Extintores Portátiles	
Detección	
<b>30. PROPIEDAD</b>	PROPIEDAD_PUBLICA
Nombre del propietario	AYUNTAMIENTO DE EL EJIDO
<b>Propiedad Publica</b>	ADMINISTRACION_LOCAL_EDUCATIVO
Administración General del Estado	
Administración Autonómica (Educativo)	
Administración Autonómica	
Administración Local (Educativo)	
Administración Local	AYUNTAMIENTO
<b>Propiedad Privada</b>	
Educativos	
Deportivos Asociativos	
Deportivos Empresas	
No Deportivos	
<b>31. GESTIÓN</b>	PROPIEDAD_PUBLICA
El gestor de la instalación es el mismo que el propietario	SI
Nombre del Gestor	AYUNTAMIENTO DE EL EJIDO
<b>Gestión Publica</b>	ADMINISTRACION_LOCAL_EDUCATIVO
Administración General del Estado	
Administración Autonómica (Educativo)	
Administración Autonómica	
Administración Local (Educativo)	AYUNTAMIENTO
Administración Local	AYUNTAMIENTO

<b>JUNTA DE ANDALUCIA</b>	<b>ANEXO I</b>
Rev. 06	<b>FORMULARIO DE DATOS PARA SU INCORPORACIÓN AL INVENTARIO ANDALUZ DE INSTALACIONES Y EQUIPAMIENTOS DEPORTIVOS</b>
TABLA 1 de 2	<b>3. DATOS GENERALES DE LA INSTALACION</b>
	<b>3.1 ATRIBUTOS GENERALES</b>

<b>Gestión Privada</b>	
Educativos	
Deportivos Asociativos	
Deportivos Empresas	
No Deportivos	
<b>32. OBSERVACIONES</b>	

	<b>ANEXO I</b>
Rev. 06	<b>FORMULARIO DE DATOS PARA SU INCORPORACIÓN AL INVENTARIO ANDALUZ DE INSTALACIONES Y EQUIPAMIENTOS DEPORTIVOS</b>
TABLA 1 de 2	<b>3. DATOS GENERALES DE LA INSTALACION</b>
	<b>3.1 ATRIBUTOS GENERALES</b>

<b>CONSULTAR SITUACIÓN EN IAIED</b>	<a href="#">Enlace para consulta de la situación en que se encuentra la instalación deportiva en el IAIED</a>
-------------------------------------	---

<b>1. CODIGO IEDA</b>	<b>8171</b>
<b>2. NOMBRE OFICIAL DE LA INSTALACION</b>	CAMPO DE FUTBOL EL PALMERAL
<b>2. NOMBRE COMUN DE LA INSTALACION</b>	CAMPO DE FUTBOL EL PALMERAL
Numero de Espacios Deportivos	2
Numero de Espacios Complementarios	4
<b>3. COMPLEJO POLIDEPORTIVO</b>	NO
Nombre del Complejo	
<b>4. DIRECCIÓN</b>	<a href="http://www.callejerodeandalucia.es/">Comprobar dirección en este enlace: http://www.callejerodeandalucia.es/</a>
Tipo de vía	CALLE
Nombre de vía	MIMBRE
Numero	S/N
Calificador de Numero (Letra)	
Código Postal	04712
Complemento de Domicilio (Organización, residencial, ...)	
kilometro de vía	
Distrito Municipal	BALERMA (EL EJIDO)
Barrio	BALERMA
Entidad de Población	BALERMA
Referencia Catastral	9856102WF0695N
<b>5. PROVINCIA</b>	ALMERÍA
<b>6. MUNICIPIO</b>	Ejido (El)
<b>7. ZONA DEPORTIVA</b>	ZONAALMERIA
Zona Deportiva. Denominación PDIEDA	Poniente Almeriense
<b>8. AGRUPACION TERRITORIAL</b>	NO
<b>9. NUCLEO DE POBLACION (Solo ELAs)</b>	NO
<b>10. DISTRITO MUNICIPAL</b>	BALERMA (EL EJIDO)
<b>11. BARRIO</b>	BALERMA
<b>12. EMPLAZAMIENTO EN ESPACIO NATURAL PROTEGIDO.</b>	<a href="#">EMPLAZAMIENTO EN ESPACIO NATURAL PROTEGIDO. Comprobar el nombre del Espacio Natural en este enlace</a>
Indicar espacio natural protegido	
<b>13. LICENCIA DE ACTIVIDAD</b>	SI
<b>14. INSTALACION INTEGRADA EN EDIFICIO MULTIFUNCIONAL</b>	NO
Indicar Edificio Multifuncional	
<b>15. SE REUTILIZA O ADAPTA INSTALACION PREVIA</b>	NO
Indicar Instalación Previa	
<b>16. OTROS DATOS</b>	
Teléfono Fijo	950489007
Teléfono Móvil	606790330
Fax	
Web	<a href="https://imd.elejido.es/">https://imd.elejido.es/</a>
Correo electrónico	<a href="mailto:instalaciones-imd@elejido.es">instalaciones-imd@elejido.es</a>
<b>17. COORDENADAS GEOGRÁFICAS, EN FORMATO DECIMAL. (Según el sistema de referencia geodésico global ETRS89, HUSO 30)</b>	<a href="#">Para localizar las Coordenadas Geográficas pinchar en este enlace para acceder a la aplicación TELEGEO. Si saliera una página con error, pinchar en "Volver a localizador"</a>
Coordenada Geográfica (Latitud)	36.735.326
Coordenada Geográfica (Longitud)	-2.889.868
<b>18. INSTALACION PLURIMUNICIPAL</b>	NO
Indicar Municipio mas importante	
<b>19. PUBLICAR EN INTERNET</b>	SI
<b>20. AÑO DE INICIO DE ACTIVIDAD</b>	1980
<b>21. BAJA</b>	NO
Fecha de baja:	
Motivo:	
<b>22. CENTRO EDUCATIVO</b>	
Pertenece a Centro Educativo	NO
Centro Publico/Privado	
Tipo de Centro Educativo	
Propiedad Centro Educativo	
Nivel de Enseñanza	
<b>23. NIVEL DE DOTACION</b>	RED BASICA
<b>24. SITUACION DE LA INSTALACION</b>	URBANA

	<b>ANEXO I</b>
Rev. 06	<b>FORMULARIO DE DATOS PARA SU INCORPORACIÓN AL INVENTARIO ANDALUZ DE INSTALACIONES Y EQUIPAMIENTOS DEPORTIVOS</b>
TABLA 1 de 2	<b>3. DATOS GENERALES DE LA INSTALACION</b>
	<b>3.1 ATRIBUTOS GENERALES</b>

<b>25. ACCESIBILIDAD/SUPRESION DE BARRERAS ARQUITECTONICAS</b>	NO
La instalación ha sido concebida como adaptada	NO
La instalación ha adaptado mediante reformas	NO
<b>Persona Usuaría deportista</b>	
Permite circulación exterior	NO
Permite circulación interior	NO
Tiene aseos adaptados (al menos uno)	NO
Tiene vestuarios adaptados (al menos uno)	NO
<b>Persona Usuaría espectadora</b>	
Permite circulación exterior	NO
Permite circulación interior	NO
Tiene aseos adaptados (al menos uno)	NO
<b>26. REGIMEN DE ACCESO</b>	Libre pagando cuota de abono o socio
<b>27. USUARIOS</b>	Deportistas en general
<b>28. EFICIENCIA ENERGETICA</b>	
<b>DISEÑO</b>	
Bioclimático	NO
Ecoeficiente	NO
<b>TRATAMIENTO DE RESIDUOS</b>	NO
Previo a la recogida	NO
Separación	NO
<b>INSTALACION PROPIA ENERGIA RENOVABLE</b>	NO
Planta de generación propia	NO
Tipo de Generador	NO
<b>GESTION DEL AGUA</b>	NO
Superficie Regable (m2)	NO
Sistemas de ahorro	NO
<b>CALIFICACION ENERGETICA DE EDIFICACIONES</b>	
Tipo de Edificación 1	
Calificación Energética Edificación 1	
Tipo de Edificación 2	
Calificación Energética Edificación 2	
Tipo de Edificación 3	
Calificación Energética Edificación 3	
Tipo de Edificación 4	
Calificación Energética Edificación 4	
<b>29. PROTECCIÓN CONTRA INCENDIOS</b>	
Alumbrado de Emergencia	NO
Bocas de Incendios Equipadas	NO
Extintores Portátiles	NO
Detección	NO
<b>30. PROPIEDAD</b>	PROPIEDAD_PUBLICA
Nombre del propietario	AYUNTAMIENTO DE EL EJIDO
<b>Propiedad Publica</b>	ADMINISTRACION_LOCAL_EDUCATIVO
Administración General del Estado	
Administración Autónoma (Educativo)	
Administración Autónoma	
Administración Local (Educativo)	
Administración Local	AYUNTAMIENTO
<b>Propiedad Privada</b>	
Educativos	
Deportivos Asociativos	
Deportivos Empresas	
No Deportivos	
<b>31. GESTIÓN</b>	PROPIEDAD_PUBLICA
El gestor de la instalación es el mismo que el propietario	SI
Nombre del Gestor	AYUNTAMIENTO DE EL EJIDO
<b>Gestión Publica</b>	ADMINISTRACION_LOCAL_EDUCATIVO
Administración General del Estado	
Administración Autónoma (Educativo)	
Administración Autónoma	
Administración Local (Educativo)	
Administración Local	AYUNTAMIENTO

	<b>ANEXO I</b>
Rev. 06	<b>FORMULARIO DE DATOS PARA SU INCORPORACIÓN AL INVENTARIO ANDALUZ DE INSTALACIONES Y EQUIPAMIENTOS DEPORTIVOS</b>
TABLA 1 de 2	<b>3. DATOS GENERALES DE LA INSTALACION</b>
	<b>3.1 ATRIBUTOS GENERALES</b>

<b>Gestión Privada</b>	
Educativos	
Deportivos Asociativos	
Deportivos Empresas	
No Deportivos	
<b>32. OBSERVACIONES</b>	LA INSTALACIÓN SE ENCUENTRA EN REFORMAS DESDE 2015

<b>JUNTA DE ANDALUCÍA</b>	<b>ANEXO I</b>
Rev. 06	<b>FORMULARIO DE DATOS PARA SU INCORPORACIÓN AL INVENTARIO ANDALUZ DE INSTALACIONES Y EQUIPAMIENTOS DEPORTIVOS</b>
TABLA 1 de 2	<b>3. DATOS GENERALES DE LA INSTALACION</b>
	<b>3.1 ATRIBUTOS GENERALES</b>

<b>CONSULTAR SITUACIÓN EN IAIED</b>	<a href="#">Enlace para consulta de la situación en que se encuentra la instalación deportiva en el IAIED</a>
-------------------------------------	---

<b>1. CODIGO IEDA</b>	
<b>2. NOMBRE OFICIAL DE LA INSTALACION</b>	CAMPO DE FÚTBOL DE SAN AGUSTÍN
<b>2. NOMBRE COMUN DE LA INSTALACION</b>	CAMPO DE FÚTBOL DE SAN AGUSTÍN
Numero de Espacios Deportivos	1
Numero de Espacios Complementarios	0
<b>3. COMPLEJO POLIDEPORTIVO</b>	NO
Nombre del Complejo	
<b>4. DIRECCIÓN</b>	<a href="http://www.callejerodeandalucia.es/">Comprobar dirección en este enlace: http://www.callejerodeandalucia.es/</a>
Tipo de vía	CALLE
Nombre de vía	ESTADIO
Numero	S/N
Calificador de Numero (Letra)	
Código Postal	04717
Complemento de Domicilio (Organización, residencial, ...)	
kilometro de vía	
Distrito Municipal	SAN AGUSTÍN (EL EJIDO)
Barrio	SAN AGUSTÍN
Entidad de Población	SAN AGUSTÍN (EL EJIDO)
Referencia Catastral	7636801WF2673N
<b>5. PROVINCIA</b>	ALMERÍA
<b>6. MUNICIPIO</b>	Ejido (EI)
<b>7. ZONA DEPORTIVA</b>	ZONAALMERIA
Zona Deportiva. Denominación PDIEDA	Poniente Almeriense
<b>8. AGRUPACION TERRITORIAL</b>	NO
<b>9. NUCLEO DE POBLACION (Solo ELAs)</b>	NO
<b>10. DISTRITO MUNICIPAL</b>	SAN AGUSTÍN-04717
<b>11. BARRIO</b>	SAN AGUSTÍN
<b>12. EMPLAZAMIENTO EN ESPACIO NATURAL PROTEGIDO.</b>	<a href="#">EMPLAZAMIENTO EN ESPACIO NATURAL PROTEGIDO. Comprobar el nombre del Espacio Natural en este enlace</a>
Indicar espacio natural protegido	
<b>13. LICENCIA DE ACTIVIDAD</b>	SI
<b>14. INSTALACION INTEGRADA EN EDIFICIO MULTIFUNCIONAL</b>	NO
Indicar Edificio Multifuncional	
<b>15. SE REUTILIZA O ADAPTA INSTALACION PREVIA</b>	SI
Indicar Instalación Previa	
<b>16. OTROS DATOS</b>	
Teléfono Fijo	950489007
Teléfono Móvil	606790330
Fax	
Web	<a href="http://www.imd.elejido.es">www.imd.elejido.es</a>
Correo electrónico	<a href="mailto:instalaciones-imd@elejido.org">instalaciones-imd@elejido.org</a>
<b>17. COORDENADAS GEOGRÁFICAS, EN FORMATO DECIMAL. (Según el sistema de referencia geodésico global ETRS89, HUSO 30)</b>	<a href="#">Para localizar las Coordenadas Geográficas pinchar en este enlace para acceder a la aplicación TELEGEO. Si saliera una página con error, pinchar en "Volver a localizador"</a>
Coordenada Geográfica (Latitud)	36.716.073
Coordenada Geográfica (Longitud)	-2.693.594
<b>18. INSTALACION PLURIMUNICIPAL</b>	NO
Indicar Municipio mas importante	
<b>19. PUBLICAR EN INTERNET</b>	SI
<b>20. AÑO DE INICIO DE ACTIVIDAD</b>	
<b>21. BAJA</b>	NO
Fecha de baja:	
Motivo:	
<b>22. CENTRO EDUCATIVO</b>	
Pertenece a Centro Educativo	NO
Centro Publico/Privado	
Tipo de Centro Educativo	
Propiedad Centro Educativo	
Nivel de Enseñanza	
<b>23. NIVEL DE DOTACION</b>	RED BASICA
<b>24. SITUACION DE LA INSTALACION</b>	URBANA

<b>JUNTA DE ANDALUCIA</b>	<b>ANEXO I</b>
Rev. 06	<b>FORMULARIO DE DATOS PARA SU INCORPORACIÓN AL INVENTARIO ANDALUZ DE INSTALACIONES Y EQUIPAMIENTOS DEPORTIVOS</b>
TABLA 1 de 2	<b>3. DATOS GENERALES DE LA INSTALACION</b>
	<b>3.1 ATRIBUTOS GENERALES</b>

<b>25. ACCESIBILIDAD/SUPRESION DE BARRERAS ARQUITECTONICAS</b>	NO
La instalación ha sido concebida como adaptada	NO
La instalación ha adaptado mediante reformas	NO
<b>Persona Usuaría deportista</b>	
Permite circulación exterior	SI
Permite circulación interior	SI
Tiene aseos adaptados (al menos uno)	NO
Tiene vestuarios adaptados (al menos uno)	NO
<b>Persona Usuaría espectadora</b>	
Permite circulación exterior	SI
Permite circulación interior	NO
Tiene aseos adaptados (al menos uno)	NO
<b>26. REGIMEN DE ACCESO</b>	Libre gratuito
<b>27. USUARIOS</b>	Deportistas en general
<b>28. EFICIENCIA ENERGETICA</b>	
<b>DISEÑO</b>	
Bioclimático	NO
Ecoeficiente	NO
<b>TRATAMIENTO DE RESIDUOS</b>	NO
Previo a la recogida	NO
Separación	NO
<b>INSTALACION PROPIA ENERGIA RENOVABLE</b>	NO
Planta de generación propia	NO
Tipo de Generador	
<b>GESTION DEL AGUA</b>	NO
Superficie Regable (m2)	
Sistemas de ahorro	
<b>CALIFICACION ENERGETICA DE EDIFICACIONES</b>	
Tipo de Edificación 1	
Calificación Energética Edificación 1	
Tipo de Edificación 2	
Calificación Energética Edificación 2	
Tipo de Edificación 3	
Calificación Energética Edificación 3	
Tipo de Edificación 4	
Calificación Energética Edificación 4	
<b>29. PROTECCIÓN CONTRA INCENDIOS</b>	
Alumbrado de Emergencia	NO
Bocas de Incendios Equipadas	NO
Extintores Portátiles	NO
Detección	NO
<b>30. PROPIEDAD</b>	PROPIEDAD_PUBLICA
Nombre del propietario	AYUNTAMIENTO DE EL EJIDO
<b>Propiedad Publica</b>	ADMINISTRACION_LOCAL_EDUCATIVO
Administración General del Estado	
Administración Autónoma (Educativo)	
Administración Autónoma	
Administración Local (Educativo)	AYUNTAMIENTO
Administración Local	
<b>Propiedad Privada</b>	
Educativos	
Deportivos Asociativos	
Deportivos Empresas	
No Deportivos	
<b>31. GESTIÓN</b>	PROPIEDAD_PUBLICA
El gestor de la instalación es el mismo que el propietario	SI
Nombre del Gestor	AYUNTAMINETO DE EL EJIDO
<b>Gestión Publica</b>	ADMINISTRACION_LOCAL_EDUCATIVO
Administración General del Estado	
Administración Autónoma (Educativo)	
Administración Autónoma	
Administración Local (Educativo)	AYUNTAMIENTO
Administración Local	

<b>JUNTA DE ANDALUCIA</b>	ANEXO I
Rev. 06	FORMULARIO DE DATOS PARA SU INCORPORACIÓN AL INVENTARIO ANDALUZ DE INSTALACIONES Y EQUIPAMIENTOS DEPORTIVOS
TABLA 1 de 2	3. DATOS GENERALES DE LA INSTALACION 3.1 ATRIBUTOS GENERALES

<b>Gestión Privada</b>	
Educativos	
Deportivos Asociativos	
Deportivos Empresas	
No Deportivos	
<b>32. OBSERVACIONES</b>	

<b>JUNTA DE ANDALUCÍA</b>	<b>ANEXO I</b>
Rev. 06	<b>FORMULARIO DE DATOS PARA SU INCORPORACIÓN AL INVENTARIO ANDALUZ DE INSTALACIONES Y EQUIPAMIENTOS DEPORTIVOS</b>
TABLA 1 de 2	<b>3. DATOS GENERALES DE LA INSTALACION</b>
	<b>3.1 ATRIBUTOS GENERALES</b>

<b>CONSULTAR SITUACIÓN EN IAIED</b>	<a href="#">Enlace para consulta de la situación en que se encuentra la instalación deportiva en el IAIED</a>
-------------------------------------	---

<b>1. CODIGO IEDA</b>	<b>8150</b>
<b>2. NOMBRE OFICIAL DE LA INSTALACION</b>	CAMPO MUNICIPAL DE FÚTBOL DE STA. MARÍA DEL ÁGUILA
<b>2. NOMBRE COMUN DE LA INSTALACION</b>	CAMPO MUNICIPAL DE FÚTBOL DE STA. MARÍA DEL ÁGUILA
Numero de Espacios Deportivos	2
Numero de Espacios Complementarios	6
<b>3. COMPLEJO POLIDEPORTIVO</b>	NO
Nombre del Complejo	
<b>4. DIRECCIÓN</b>	<a href="http://www.callejerodeandalucia.es/">Comprobar dirección en este enlace: http://www.callejerodeandalucia.es/</a>
Tipo de vía	CALLE
Nombre de vía	ALVAREZ DE SOTOMAYOR
Numero	S/N
Calificador de Numero (Letra)	
Código Postal	4710
Complemento de Domicilio (Organización, residencial, ...)	
kilometro de vía	
Distrito Municipal	SANTA MARIA DEL AGUILA
Barrio	SANTA MARIA DEL AGUILA
Entidad de Población	SANTA MARIA DEL AGUILA
Referencia Catastral	0712205WF2701S0001BG
<b>5. PROVINCIA</b>	ALMERÍA
<b>6. MUNICIPIO</b>	Ejido (El)
<b>7. ZONA DEPORTIVA</b>	ZONAALMERIA
Zona Deportiva. Denominación PDIEDA	Poniente Almeriense
<b>8. AGRUPACION TERRITORIAL</b>	NO
<b>9. NUCLEO DE POBLACION (Solo ELAs)</b>	NO
<b>10. DISTRITO MUNICIPAL</b>	SANTA MARIA DEL AGUILA-04710
<b>11. BARRIO</b>	SANTA MARIA DEL AGUILA
<b>12. EMPLAZAMIENTO EN ESPACIO NATURAL PROTEGIDO.</b>	<a href="#">EMPLAZAMIENTO EN ESPACIO NATURAL PROTEGIDO. Comprobar el nombre del Espacio Natural en este enlace</a>
Indicar espacio natural protegido	
<b>13. LICENCIA DE ACTIVIDAD</b>	SI
<b>14. INSTALACION INTEGRADA EN EDIFICIO MULTIFUNCIONAL</b>	NO
Indicar Edificio Multifuncional	
<b>15. SE REUTILIZA O ADAPTA INSTALACION PREVIA</b>	NO
Indicar Instalación Previa	
<b>16. OTROS DATOS</b>	
Teléfono Fijo	950489007
Teléfono Móvil	
Fax	
Web	<a href="http://www.imd.elejido.es">www.imd.elejido.es</a>
Correo electrónico	instalaciones -imd@elejido.org
<b>17. COORDENADAS GEOGRÁFICAS, EN FORMATO DECIMAL. (Según el sistema de referencia geodésico global ETRS89, HUSO 30)</b>	<a href="#">Para localizar las Coordenadas Geográficas pinchar en este enlace para acceder a la aplicación TELEGEO. Si saliera una página con error, pinchar en "Volver a localizador"</a>
Coordenada Geográfica (Latitud)	36.785.989
Coordenada Geográfica (Longitud)	-2.769.753
<b>18. INSTALACION PLURIMUNICIPAL</b>	NO
Indicar Municipio mas importante	
<b>19. PUBLICAR EN INTERNET</b>	SI
<b>20. AÑO DE INICIO DE ACTIVIDAD</b>	2009
<b>21. BAJA</b>	NO
Fecha de baja:	
Motivo:	
<b>22. CENTRO EDUCATIVO</b>	
Pertenece a Centro Educativo	NO
Centro Publico/Privado	
Tipo de Centro Educativo	
Propiedad Centro Educativo	
Nivel de Enseñanza	
<b>23. NIVEL DE DOTACION</b>	RED BASICA
<b>24. SITUACION DE LA INSTALACION</b>	URBANA

<b>JUNTA DE ANDALUCIA</b>	<b>ANEXO I</b>
Rev. 06	<b>FORMULARIO DE DATOS PARA SU INCORPORACIÓN AL INVENTARIO ANDALUZ DE INSTALACIONES Y EQUIPAMIENTOS DEPORTIVOS</b>
TABLA 1 de 2	<b>3. DATOS GENERALES DE LA INSTALACION</b>
	<b>3.1 ATRIBUTOS GENERALES</b>

<b>25. ACCESIBILIDAD/SUPRESION DE BARRERAS ARQUITECTONICAS</b>	SI
La instalación ha sido concebida como adaptada	SI
La instalación ha adaptado mediante reformas	NO
<b>Persona Usuaría deportista</b>	
Permite circulación exterior	SI
Permite circulación interior	SI
Tiene aseos adaptados (al menos uno)	SI
Tiene vestuarios adaptados (al menos uno)	SI
<b>Persona Usuaría espectadora</b>	
Permite circulación exterior	SI
Permite circulación interior	SI
Tiene aseos adaptados (al menos uno)	SI
<b>26. REGIMEN DE ACCESO</b>	Libre pagando cuota de abono o socio
<b>27. USUARIOS</b>	Deportistas en general
<b>28. EFICIENCIA ENERGETICA</b>	
<b>DISEÑO</b>	
Bioclimático	
Ecoeficiente	
<b>TRATAMIENTO DE RESIDUOS</b>	
Previo a la recogida	SI
Separación	SI
<b>INSTALACION PROPIA ENERGIA RENOVABLE</b>	NO
Planta de generación propia	
Tipo de Generador	
<b>GESTION DEL AGUA</b>	
Superficie Regable (m2)	
Sistemas de ahorro	
<b>CALIFICACION ENERGETICA DE EDIFICACIONES</b>	
Tipo de Edificación 1	
Calificación Energética Edificación 1	
Tipo de Edificación 2	
Calificación Energética Edificación 2	
Tipo de Edificación 3	
Calificación Energética Edificación 3	
Tipo de Edificación 4	
Calificación Energética Edificación 4	
<b>29. PROTECCIÓN CONTRA INCENDIOS</b>	
Alumbrado de Emergencia	SI
Bocas de Incendios Equipadas	SI
Extintores Portátiles	SI
Detección	SI
<b>30. PROPIEDAD</b>	PROPIEDAD_PUBLICA
Nombre del propietario	AYUNTAMIENTO DE EL EJIDO
<b>Propiedad Publica</b>	
Administración General del Estado	
Administración Autonómica (Educativo)	
Administración Autonómica	
Administración Local (Educativo)	
Administración Local	AYUNTAMIENTO
<b>Propiedad Privada</b>	
Educativos	
Deportivos Asociativos	
Deportivos Empresas	
No Deportivos	
<b>31. GESTIÓN</b>	PROPIEDAD_PUBLICA
El gestor de la instalación es el mismo que el propietario	SI
Nombre del Gestor	AYUNTAMIENTO DE EL EJIDO
<b>Gestión Publica</b>	
Administración General del Estado	
Administración Autonómica (Educativo)	
Administración Autonómica	
Administración Local (Educativo)	
Administración Local	AYUNTAMIENTO

<b>JUNTA DE ANDALUCIA</b>	ANEXO I
Rev. 06	FORMULARIO DE DATOS PARA SU INCORPORACIÓN AL INVENTARIO ANDALUZ DE INSTALACIONES Y EQUIPAMIENTOS DEPORTIVOS
TABLA 1 de 2	3. DATOS GENERALES DE LA INSTALACION 3.1 ATRIBUTOS GENERALES

<b>Gestión Privada</b>	
Educativos	
Deportivos Asociativos	
Deportivos Empresas	
No Deportivos	
<b>32. OBSERVACIONES</b>	

	<b>ANEXO I</b>
Rev. 06	<b>FORMULARIO DE DATOS PARA SU INCORPORACIÓN AL INVENTARIO ANDALUZ DE INSTALACIONES Y EQUIPAMIENTOS DEPORTIVOS</b>
TABLA 1 de 2	<b>3. DATOS GENERALES DE LA INSTALACION</b>
	<b>3.1 ATRIBUTOS GENERALES</b>

<b>CONSULTAR SITUACIÓN EN IAIED</b>	<a href="#">Enlace para consulta de la situación en que se encuentra la instalación deportiva en el IAIED</a>
-------------------------------------	---

<b>1. CODIGO IEDA</b>	<b>8128</b>
<b>2. NOMBRE OFICIAL DE LA INSTALACION</b>	CEIP DIEGO VELAZQUEZ
<b>2. NOMBRE COMUN DE LA INSTALACION</b>	CEIP DIEGO VELAZQUEZ
Numero de Espacios Deportivos	1
Numero de Espacios Complementarios	3
<b>3. COMPLEJO POLIDEPORTIVO</b>	SI
Nombre del Complejo	CEIP DIEGO VELAZQUEZ
<b>4. DIRECCIÓN</b>	<a href="http://www.callejeroandalucia.es/">Comprobar dirección en este enlace: http://www.callejeroandalucia.es/</a>
Tipo de vía	AVENIDA
Nombre de vía	PRINCIPES DE ESPAÑA
Numero	13
Calificador de Numero (Letra)	
Código Postal	04700
Complemento de Domicilio (Urbanización, residencial, ...)	
kilometro de vía	
Distrito Municipal	EL EJIDO
Barrio	EJIDO NORTE
Entidad de Población	EL EJIDO
Referencia Catastral	6409007WF1760N0001JW
<b>5. PROVINCIA</b>	ALMERÍA
<b>6. MUNICIPIO</b>	Ejido (El)
<b>7. ZONA DEPORTIVA</b>	ZONAALMERIA
Zona Deportiva. Denominación PDIEDA	Poniente Almeriense
<b>8. AGRUPACION TERRITORIAL</b>	NO
<b>9. NUCLEO DE POBLACION (Solo ELAs)</b>	EL EJIDO
<b>10. DISTRITO MUNICIPAL</b>	EL EJIDO-04700
<b>11. BARRIO</b>	EJIDO NORTE
<b>12. EMPLAZAMIENTO EN ESPACIO NATURAL PROTEGIDO.</b>	<a href="#">EMPLAZAMIENTO EN ESPACIO NATURAL PROTEGIDO. Comprobar el nombre del Espacio Natural en este enlace</a>
Indicar espacio natural protegido	
<b>13. LICENCIA DE ACTIVIDAD</b>	SI
<b>14. INSTALACION INTEGRADA EN EDIFICIO MULTIFUNCIONAL</b>	SI
Indicar Edificio Multifuncional	
<b>15. SE REUTILIZA O ADAPTA INSTALACION PREVIA</b>	NO
Indicar Instalación Previa	
<b>16. OTROS DATOS</b>	
Teléfono Fijo	950 57 99 50
Teléfono Móvil	671560587
Fax	
Web	<a href="http://www.imd.elejido.es">www.imd.elejido.es</a>
Correo electrónico	<a href="mailto:04002261.edu@juntadeandalucia.es">04002261.edu@juntadeandalucia.es</a>
<b>17. COORDENADAS GEOGRÁFICAS, EN FORMATO DECIMAL. (Según el sistema de referencia geodésico global ETRS89, HUSO 30)</b>	<a href="#">Para localizar las Coordenadas Geográficas pinchar en este enlace para acceder a la aplicación TELEGEO. Si saliera una página con error, pinchar en "Volver a localizador"</a>
Coordenada Geográfica (Latitud)	36.781.557
Coordenada Geográfica (Longitud)	-2.817.602
<b>18. INSTALACION PLURIMUNICIPAL</b>	NO
Indicar Municipio mas importante	
<b>19. PUBLICAR EN INTERNET</b>	SI
<b>20. AÑO DE INICIO DE ACTIVIDAD</b>	1973
<b>21. BAJA</b>	NO
Fecha de baja:	
Motivo:	
<b>22. CENTRO EDUCATIVO</b>	
Pertenece a Centro Educativo	SI
Centro Publico/Privado	CENTRO_PUBLICO
Tipo de Centro Educativo	Colegio de Educación Infantil y Primaria (CEIP)
Propiedad Centro Educativo	ADMINISTRACION_AUTONOMICA
Nivel de Enseñanza	Enseñanza Primaria de 6 a 12 años
<b>23. NIVEL DE DOTACION</b>	RED BASICA
<b>24. SITUACION DE LA INSTALACION</b>	URBANA

	<b>ANEXO I</b>
Rev. 06	<b>FORMULARIO DE DATOS PARA SU INCORPORACIÓN AL INVENTARIO ANDALUZ DE INSTALACIONES Y EQUIPAMIENTOS DEPORTIVOS</b>
TABLA 1 de 2	<b>3. DATOS GENERALES DE LA INSTALACION</b>
	<b>3.1 ATRIBUTOS GENERALES</b>

<b>25. ACCESIBILIDAD/SUPRESION DE BARRERAS ARQUITECTONICAS</b>	NO
La instalación ha sido concebida como adaptada	NO
La instalación ha adaptado mediante reformas	NO
<b>Persona Usuaría deportista</b>	
Permite circulación exterior	SI
Permite circulación interior	SI
Tiene aseos adaptados (al menos uno)	SI
Tiene vestuarios adaptados (al menos uno)	NO
<b>Persona Usuaría espectadora</b>	
Permite circulación exterior	SI
Permite circulación interior	SI
Tiene aseos adaptados (al menos uno)	SI
<b>26. REGIMEN DE ACCESO</b>	Restringido a alumnos
<b>27. USUARIOS</b>	Escolares
<b>28. EFICIENCIA ENERGETICA</b>	
<b>DISEÑO</b>	
Bioclimático	NO
Ecoeficiente	NO
<b>TRATAMIENTO DE RESIDUOS</b>	NO
Previo a la recogida	NO
Separación	NO
<b>INSTALACION PROPIA ENERGIA RENOVABLE</b>	NO
Planta de generación propia	NO
Tipo de Generador	NO
<b>GESTION DEL AGUA</b>	
Superficie Regable (m2)	
Sistemas de ahorro	
<b>CALIFICACION ENERGETICA DE EDIFICACIONES</b>	
Tipo de Edificación 1	
Calificación Energética Edificación 1	
Tipo de Edificación 2	
Calificación Energética Edificación 2	
Tipo de Edificación 3	
Calificación Energética Edificación 3	
Tipo de Edificación 4	
Calificación Energética Edificación 4	
<b>29. PROTECCIÓN CONTRA INCENDIOS</b>	
Alumbrado de Emergencia	SI
Bocas de Incendios Equipadas	SI
Extintores Portátiles	SI
Detección	SI
<b>30. PROPIEDAD</b>	PROPIEDAD_PUBLICA
Nombre del propietario	JUNTA DE ANDALUCIA
<b>Propiedad Publica</b>	ADMINISTRACION_AUTONOMICA_EDUCATIVO
Administración General del Estado	
Administración Autónoma (Educativo)	CC.AA
Administración Autónoma	
Administración Local (Educativo)	
Administración Local	
<b>Propiedad Privada</b>	
Educativos	
Deportivos Asociativos	
Deportivos Empresas	
No Deportivos	
<b>31. GESTIÓN</b>	PROPIEDAD_PUBLICA
El gestor de la instalación es el mismo que el propietario	SI
Nombre del Gestor	JUNTA DE ANDALUCIA
<b>Gestión Publica</b>	ADMINISTRACION_AUTONOMICA_EDUCATIVO
Administración General del Estado	
Administración Autónoma (Educativo)	CC.AA
Administración Autónoma	
Administración Local (Educativo)	
Administración Local	

	<b>ANEXO I</b>
Rev. 06	<b>FORMULARIO DE DATOS PARA SU INCORPORACIÓN AL INVENTARIO ANDALUZ DE INSTALACIONES Y EQUIPAMIENTOS DEPORTIVOS</b>
TABLA 1 de 2	<b>3. DATOS GENERALES DE LA INSTALACION</b>
	<b>3.1 ATRIBUTOS GENERALES</b>

<b>Gestión Privada</b>	
Educativos	
Deportivos Asociativos	
Deportivos Empresas	
No Deportivos	
<b>32. OBSERVACIONES</b>	

	<b>ANEXO I</b>
Rev. 06	<b>FORMULARIO DE DATOS PARA SU INCORPORACIÓN AL INVENTARIO ANDALUZ DE INSTALACIONES Y EQUIPAMIENTOS DEPORTIVOS</b>
TABLA 1 de 2	<b>3. DATOS GENERALES DE LA INSTALACION</b>
	<b>3.1 ATRIBUTOS GENERALES</b>

<b>CONSULTAR SITUACIÓN EN IAIED</b>	<a href="#">Enlace para consulta de la situación en que se encuentra la instalación deportiva en el IAIED</a>
-------------------------------------	---

<b>1. CODIGO IEDA</b>	
<b>2. NOMBRE OFICIAL DE LA INSTALACION</b>	CEIP LAIMUN
<b>2. NOMBRE COMUN DE LA INSTALACION</b>	CEIP LAIMUN
Numero de Espacios Deportivos	2
Numero de Espacios Complementarios	2
<b>3. COMPLEJO POLIDEPORTIVO</b>	NO
Nombre del Complejo	
<b>4. DIRECCIÓN</b>	<a href="http://www.callejeroandalucia.es/">Comprobar dirección en este enlace: http://www.callejeroandalucia.es/</a>
Tipo de vía	AVENIDA
Nombre de vía	PASEO LAS MIMOSAS
Numero	S/N
Calificador de Numero (Letra)	
Código Postal	04700
Complemento de Domicilio (Urbanización, residencial, ...)	
kilometro de vía	
Distrito Municipal	EL EJIDO
Barrio	EL EJIDO
Entidad de Población	EL EJIDO
Referencia Catastral	7396101WF1679N0001SH
<b>5. PROVINCIA</b>	ALMERÍA
<b>6. MUNICIPIO</b>	Ejido (El)
<b>7. ZONA DEPORTIVA</b>	ZONAALMERIA
Zona Deportiva. Denominación PDIEDA	Poniente Almeriense
<b>8. AGRUPACION TERRITORIAL</b>	NO
<b>9. NUCLEO DE POBLACION (Solo ELAs)</b>	NO
<b>10. DISTRITO MUNICIPAL</b>	EL EJIDO
<b>11. BARRIO</b>	CENTRO EJIDO
<b>12. EMPLAZAMIENTO EN ESPACIO NATURAL PROTEGIDO.</b>	<a href="#">EMPLAZAMIENTO EN ESPACIO NATURAL PROTEGIDO. Comprobar el nombre del Espacio Natural en este enlace</a>
Indicar espacio natural protegido	NO
<b>13. LICENCIA DE ACTIVIDAD</b>	SI
<b>14. INSTALACION INTEGRADA EN EDIFICIO MULTIFUNCIONAL</b>	SI
Indicar Edificio Multifuncional	
<b>15. SE REUTILIZA O ADAPTA INSTALACION PREVIA</b>	NO
Indicar Instalación Previa	
<b>16. OTROS DATOS</b>	
Teléfono Fijo	950156798
Teléfono Móvil	697951854
Fax	
Web	<a href="http://www.imd.elejido.es">www.imd.elejido.es</a>
Correo electrónico	04006151.edu@juntadeandalucia.es / instalaciones-imd@elejido.es
<b>17. COORDENADAS GEOGRÁFICAS, EN FORMATO DECIMAL. (Según el sistema de referencia geodésico global ETRS89, HUSO 30)</b>	<a href="#">Para localizar las Coordenadas Geográficas pinchar en este enlace para acceder a la aplicación TELEGEO. Si saliera una página con error, pinchar en "Volver a localizador"</a>
Coordenada Geográfica (Latitud)	36.769.903
Coordenada Geográfica (Longitud)	-2.806.512
<b>18. INSTALACION PLURIMUNICIPAL</b>	NO
Indicar Municipio mas importante	
<b>19. PUBLICAR EN INTERNET</b>	NO
<b>20. AÑO DE INICIO DE ACTIVIDAD</b>	1987
<b>21. BAJA</b>	NO
Fecha de baja:	
Motivo:	
<b>22. CENTRO EDUCATIVO</b>	CEIP LAIMUN
Pertenece a Centro Educativo	SI
Centro Publico/Privado	CENTRO_PUBLICICO
Tipo de Centro Educativo	Colegio de Educación Infantil y Primaria (CEIP)
Propiedad Centro Educativo	ADMINISTRACION_AUTONOMICA
Nivel de Enseñanza	Enseñanza Primaria de 6 a 12 años
<b>23. NIVEL DE DOTACION</b>	RED BASICA
<b>24. SITUACION DE LA INSTALACION</b>	URBANA

	<b>ANEXO I</b>
Rev. 06	<b>FORMULARIO DE DATOS PARA SU INCORPORACIÓN AL INVENTARIO ANDALUZ DE INSTALACIONES Y EQUIPAMIENTOS DEPORTIVOS</b>
TABLA 1 de 2	<b>3. DATOS GENERALES DE LA INSTALACION</b>
	<b>3.1 ATRIBUTOS GENERALES</b>

<b>25. ACCESIBILIDAD/SUPRESION DE BARRERAS ARQUITECTONICAS</b>	SI
La instalación ha sido concebida como adaptada	SI
La instalación ha adaptado mediante reformas	NO
<b>Persona Usuaría deportista</b>	
Permite circulación exterior	NO
Permite circulación interior	SI
Tiene aseos adaptados (al menos uno)	SI
Tiene vestuarios adaptados (al menos uno)	SI
<b>Persona Usuaría espectadora</b>	
Permite circulación exterior	NO
Permite circulación interior	SI
Tiene aseos adaptados (al menos uno)	SI
<b>26. REGIMEN DE ACCESO</b>	Restringido a alumnos
<b>27. USUARIOS</b>	Escolares
<b>28. EFICIENCIA ENERGETICA</b>	
<b>DISEÑO</b>	
Bioclimático	NO
Ecoeficiente	NO
<b>TRATAMIENTO DE RESIDUOS</b>	SI
Previo a la recogida	SI
Separación	SI
<b>INSTALACION PROPIA ENERGIA RENOVABLE</b>	NO
Planta de generación propia	NO
Tipo de Generador	
<b>GESTION DEL AGUA</b>	NO
Superficie Regable (m2)	
Sistemas de ahorro	
<b>CALIFICACION ENERGETICA DE EDIFICACIONES</b>	
Tipo de Edificación 1	
Calificación Energética Edificación 1	
Tipo de Edificación 2	
Calificación Energética Edificación 2	
Tipo de Edificación 3	
Calificación Energética Edificación 3	
Tipo de Edificación 4	
Calificación Energética Edificación 4	
<b>29. PROTECCIÓN CONTRA INCENDIOS</b>	
Alumbrado de Emergencia	SI
Bocas de Incendios Equipadas	SI
Extintores Portátiles	SI
Detección	SI
<b>30. PROPIEDAD</b>	PROPIEDAD_PUBLICA
Nombre del propietario	JUNTA DE ANDALUCIA
<b>Propiedad Publica</b>	ADMINISTRACION_AUTONOMICA_EDUCATIVO
Administración General del Estado	
Administración Autónoma (Educativo)	CC.AA
Administración Autónoma	
Administración Local (Educativo)	
Administración Local	
<b>Propiedad Privada</b>	
Educativos	
Deportivos Asociativos	
Deportivos Empresas	
No Deportivos	
<b>31. GESTIÓN</b>	PROPIEDAD_PUBLICA
El gestor de la instalación es el mismo que el propietario	SI
Nombre del Gestor	JUNTA DE ANDALUCIA
<b>Gestión Publica</b>	ADMINISTRACION_AUTONOMICA_EDUCATIVO
Administración General del Estado	
Administración Autónoma (Educativo)	CC.AA
Administración Autónoma	
Administración Local (Educativo)	
Administración Local	

	<b>ANEXO I</b>
Rev. 06	<b>FORMULARIO DE DATOS PARA SU INCORPORACIÓN AL INVENTARIO ANDALUZ DE INSTALACIONES Y EQUIPAMIENTOS DEPORTIVOS</b>
TABLA 1 de 2	<b>3. DATOS GENERALES DE LA INSTALACION</b>
	<b>3.1 ATRIBUTOS GENERALES</b>

<b>Gestión Privada</b>	
Educativos	
Deportivos Asociativos	
Deportivos Empresas	
No Deportivos	
<b>32. OBSERVACIONES</b>	

	<b>ANEXO I</b>
Rev. 06	<b>FORMULARIO DE DATOS PARA SU INCORPORACIÓN AL INVENTARIO ANDALUZ DE INSTALACIONES Y EQUIPAMIENTOS DEPORTIVOS</b>
TABLA 1 de 2	<b>3. DATOS GENERALES DE LA INSTALACION</b>
	<b>3.1 ATRIBUTOS GENERALES</b>

<b>CONSULTAR SITUACIÓN EN IAIED</b>	<a href="#">Enlace para consulta de la situación en que se encuentra la instalación deportiva en el IAIED</a>
-------------------------------------	---

<b>1. CODIGO IEDA</b>	<b>8132</b>
<b>2. NOMBRE OFICIAL DE LA INSTALACION</b>	CEIP PUNTA ENTINAS
<b>2. NOMBRE COMUN DE LA INSTALACION</b>	CEIP PUNTA ENTINAS
Numero de Espacios Deportivos	1
Numero de Espacios Complementarios	2
<b>3. COMPLEJO POLIDEPORTIVO</b>	NO
Nombre del Complejo	
<b>4. DIRECCIÓN</b>	<a href="http://www.callejeroandalucia.es/">Comprobar dirección en este enlace: http://www.callejeroandalucia.es/</a>
Tipo de vía	
Nombre de vía	BARRIO CARPINTEROS
Numero	S/N
Calificador de Numero (Letra)	
Código Postal	04715
Complemento de Domicilio (Organización, residencial, ...)	
kilometro de vía	
Distrito Municipal	PAMPANICO (EL EJIDO)
Barrio	PAMPANICO
Entidad de Población	PAMPANICO
Referencia Catastral	4811102WF1741S0001TL
<b>5. PROVINCIA</b>	ALMERÍA
<b>6. MUNICIPIO</b>	Ejido (El)
<b>7. ZONA DEPORTIVA</b>	ZONAALMERIA
Zona Deportiva. Denominación PDIEDA	Poniente Almeriense
<b>8. AGRUPACION TERRITORIAL</b>	NO
<b>9. NUCLEO DE POBLACION (Solo ELAs)</b>	NO
<b>10. DISTRITO MUNICIPAL</b>	PAMPANICO (EL EJIDO)
<b>11. BARRIO</b>	PAMPANICO
<b>12. EMPLAZAMIENTO EN ESPACIO NATURAL PROTEGIDO.</b>	<a href="#">EMPLAZAMIENTO EN ESPACIO NATURAL PROTEGIDO. Comprobar el nombre del Espacio Natural en este enlace</a>
Indicar espacio natural protegido	
<b>13. LICENCIA DE ACTIVIDAD</b>	SI
<b>14. INSTALACION INTEGRADA EN EDIFICIO MULTIFUNCIONAL</b>	NO
Indicar Edificio Multifuncional	
<b>15. SE REUTILIZA O ADAPTA INSTALACION PREVIA</b>	NO
Indicar Instalación Previa	
<b>16. OTROS DATOS</b>	
Teléfono Fijo	950579711
Teléfono Móvil	650579711
Fax	950 579313
Web	<a href="http://www.imd.elejido.es">www.imd.elejido.es</a>
Correo electrónico	04005119.edu@juntadeandalucia.es / instalaciones-imd@elejido.org
<b>17. COORDENADAS GEOGRÁFICAS, EN FORMATO DECIMAL. (Según el sistema de referencia geodésico global ETRS89, HUSO 30)</b>	<a href="#">Para localizar las Coordenadas Geográficas pinchar en este enlace para acceder a la aplicación TELEGEO. Si saliera una página con error, pinchar en "Volver a localizador"</a>
Coordenada Geográfica (Latitud)	36.783.695
Coordenada Geográfica (Longitud)	-2.834.335
<b>18. INSTALACION PLURIMUNICIPAL</b>	NO
Indicar Municipio mas importante	
<b>19. PUBLICAR EN INTERNET</b>	NO
<b>20. AÑO DE INICIO DE ACTIVIDAD</b>	1986
<b>21. BAJA</b>	NO
Fecha de baja:	
Motivo:	
<b>22. CENTRO EDUCATIVO</b>	SI
Pertenece a Centro Educativo	CENTRO_PUBLICO
Centro Publico/Privado	CENTRO_PUBLICO
Tipo de Centro Educativo	Colegio de Educación Infantil y Primaria (CEIP)
Propiedad Centro Educativo	ADMINISTRACION_AUTONOMICA
Nivel de Enseñanza	Enseñanza Primaria de 6 a 12 años
<b>23. NIVEL DE DOTACION</b>	RED BASICA
<b>24. SITUACION DE LA INSTALACION</b>	PERIFERICA

	<b>ANEXO I</b>
Rev. 06	<b>FORMULARIO DE DATOS PARA SU INCORPORACIÓN AL INVENTARIO ANDALUZ DE INSTALACIONES Y EQUIPAMIENTOS DEPORTIVOS</b>
TABLA 1 de 2	<b>3. DATOS GENERALES DE LA INSTALACION</b>
	<b>3.1 ATRIBUTOS GENERALES</b>

<b>25. ACCESIBILIDAD/SUPRESION DE BARRERAS ARQUITECTONICAS</b>	NO
La instalación ha sido concebida como adaptada	NO
La instalación ha adaptado mediante reformas	SI
<b>Persona Usuaria deportista</b>	
Permite circulación exterior	SI
Permite circulación interior	SI
Tiene aseos adaptados (al menos uno)	SI
Tiene vestuarios adaptados (al menos uno)	SI
<b>Persona Usuaria espectadora</b>	
Permite circulación exterior	SI
Permite circulación interior	NO
Tiene aseos adaptados (al menos uno)	NO
<b>26. REGIMEN DE ACCESO</b>	Restringido a alumnos
<b>27. USUARIOS</b>	Escolares
<b>28. EFICIENCIA ENERGETICA</b>	
<b>DISEÑO</b>	
Bioclimático	NO
Ecoeficiente	NO
<b>TRATAMIENTO DE RESIDUOS</b>	SI
Previo a la recogida	SI
Separación	SI
<b>INSTALACION PROPIA ENERGIA RENOVABLE</b>	
Planta de generación propia	
Tipo de Generador	
<b>GESTION DEL AGUA</b>	
Superficie Regable (m2)	
Sistemas de ahorro	
<b>CALIFICACION ENERGETICA DE EDIFICACIONES</b>	
Tipo de Edificación 1	
Calificación Energética Edificación 1	
Tipo de Edificación 2	
Calificación Energética Edificación 2	
Tipo de Edificación 3	
Calificación Energética Edificación 3	
Tipo de Edificación 4	
Calificación Energética Edificación 4	
<b>29. PROTECCIÓN CONTRA INCENDIOS</b>	
Alumbrado de Emergencia	SI
Bocas de Incendios Equipadas	SI
Extintores Portátiles	SI
Detección	SI
<b>30. PROPIEDAD</b>	PROPIEDAD_PUBLICA
Nombre del propietario	JUNTA DE ANDALUCIA
<b>Propiedad Publica</b>	
Administración General del Estado	
Administración Autonómica (Educativo)	CC.AA
Administración Autonómica	
Administración Local (Educativo)	
Administración Local	
<b>Propiedad Privada</b>	
Educativos	
Deportivos Asociativos	
Deportivos Empresas	
No Deportivos	
<b>31. GESTIÓN</b>	PROPIEDAD_PUBLICA
El gestor de la instalación es el mismo que el propietario	SI
Nombre del Gestor	JUNTA DE ANDALUCIA
<b>Gestión Publica</b>	ADMINISTRACION_AUTONOMICA_EDUCATIVO
Administración General del Estado	
Administración Autonómica (Educativo)	CC.AA
Administración Autonómica	
Administración Local (Educativo)	AYUNTAMIENTO
Administración Local	

	<b>ANEXO I</b>
Rev. 06	<b>FORMULARIO DE DATOS PARA SU INCORPORACIÓN AL INVENTARIO ANDALUZ DE INSTALACIONES Y EQUIPAMIENTOS DEPORTIVOS</b>
TABLA 1 de 2	<b>3. DATOS GENERALES DE LA INSTALACION</b>
	<b>3.1 ATRIBUTOS GENERALES</b>

<b>Gestión Privada</b>	
Educativos	
Deportivos Asociativos	
Deportivos Empresas	
No Deportivos	
<b>32. OBSERVACIONES</b>	

	<b>ANEXO I</b>
Rev. 06	<b>FORMULARIO DE DATOS PARA SU INCORPORACIÓN AL INVENTARIO ANDALUZ DE INSTALACIONES Y EQUIPAMIENTOS DEPORTIVOS</b>
TABLA 1 de 2	<b>3. DATOS GENERALES DE LA INSTALACION</b>
	<b>3.1 ATRIBUTOS GENERALES</b>

<b>CONSULTAR SITUACIÓN EN IAIED</b>	<a href="#">Enlace para consulta de la situación en que se encuentra la instalación deportiva en el IAIED</a>
-------------------------------------	---

<b>1. CODIGO IEDA</b>	
<b>2. NOMBRE OFICIAL DE LA INSTALACION</b>	CEIP SANTA MARÍA DEL ÁGUILA
<b>2. NOMBRE COMUN DE LA INSTALACION</b>	CEIP SANTA MARÍA DEL ÁGUILA
Numero de Espacios Deportivos	2
Numero de Espacios Complementarios	2
<b>3. COMPLEJO POLIDEPORTIVO</b>	NO
Nombre del Complejo	
<b>4. DIRECCIÓN</b>	<a href="http://www.callejerodeandalucia.es/">Comprobar dirección en este enlace: http://www.callejerodeandalucia.es/</a>
Tipo de vía	CALLE
Nombre de vía	MANUEL DE FALLA
Numero	7
Calificador de Numero (Letra)	
Código Postal	4710
Complemento de Domicilio (Urbanización, residencial, ...)	
kilometro de vía	
Distrito Municipal	SANTA MARÍA DEL ÁGUILA (EL EJIDO)
Barrio	SANTA MARÍA DEL ÁGUILA (EL EJIDO)
Entidad de Población	SANTA MARÍA DEL ÁGUILA
Referencia Catastral	0012304WF2701S0001WG
<b>5. PROVINCIA</b>	ALMERÍA
<b>6. MUNICIPIO</b>	Ejido (El)
<b>7. ZONA DEPORTIVA</b>	ZONAALMERIA
Zona Deportiva. Denominación PDIEDA	Poniente Almeriense
<b>8. AGRUPACION TERRITORIAL</b>	NO
<b>9. NUCLEO DE POBLACION (Solo ELAs)</b>	NO
<b>10. DISTRITO MUNICIPAL</b>	SANTA MARÍA DEL ÁGUILA (EL EJIDO)
<b>11. BARRIO</b>	SANTA MARÍA DEL ÁGUILA (EL EJIDO)
<b>12. EMPLAZAMIENTO EN ESPACIO NATURAL PROTEGIDO.</b>	<a href="#">EMPLAZAMIENTO EN ESPACIO NATURAL PROTEGIDO. Comprobar el nombre del Espacio Natural en este enlace</a>
Indicar espacio natural protegido	
<b>13. LICENCIA DE ACTIVIDAD</b>	SI
<b>14. INSTALACION INTEGRADA EN EDIFICIO MULTIFUNCIONAL</b>	NO
Indicar Edificio Multifuncional	
<b>15. SE REUTILIZA O ADAPTA INSTALACION PREVIA</b>	NO
Indicar Instalación Previa	
<b>16. OTROS DATOS</b>	
Teléfono Fijo	950579936 / 950489007
Teléfono Móvil	697951058
Fax	
Web	<a href="http://www.imd.elejido.es">www.imd.elejido.es</a>
Correo electrónico	04002180.edu@juntadeandalucia.es / instalaciones-imd@elejido.org
<b>17. COORDENADAS GEOGRÁFICAS, EN FORMATO DECIMAL. (Según el sistema de referencia geodésico global ETRS89, HUSO 30)</b>	<a href="#">Para localizar las Coordenadas Geográficas pinchar en este enlace para acceder a la aplicación TELEGEO. Si saliera una página con error, pinchar en "Volver a localizador"</a>
Coordenada Geográfica (Latitud)	36.783.929
Coordenada Geográfica (Longitud)	2.776.642
<b>18. INSTALACION PLURIMUNICIPAL</b>	NO
Indicar Municipio mas importante	
<b>19. PUBLICAR EN INTERNET</b>	SI
<b>20. AÑO DE INICIO DE ACTIVIDAD</b>	1975
<b>21. BAJA</b>	NO
Fecha de baja:	
Motivo:	
<b>22. CENTRO EDUCATIVO</b>	
Pertenece a Centro Educativo	SI
Centro Publico/Privado	CENTRO_PUBLICICO
Tipo de Centro Educativo	Colegio de Educación Infantil y Primaria (CEIP)
Propiedad Centro Educativo	ADMINISTRACION_AUTONOMICA
Nivel de Enseñanza	Enseñanza Primaria de 6 a 12 años
<b>23. NIVEL DE DOTACION</b>	RED BASICA
<b>24. SITUACION DE LA INSTALACION</b>	URBANA

	<b>ANEXO I</b>
Rev. 06	<b>FORMULARIO DE DATOS PARA SU INCORPORACIÓN AL INVENTARIO ANDALUZ DE INSTALACIONES Y EQUIPAMIENTOS DEPORTIVOS</b>
TABLA 1 de 2	<b>3. DATOS GENERALES DE LA INSTALACION</b>
	<b>3.1 ATRIBUTOS GENERALES</b>

<b>25. ACCESIBILIDAD/SUPRESION DE BARRERAS ARQUITECTONICAS</b>	SI
La instalación ha sido concebida como adaptada	NO
La instalación ha adaptado mediante reformas	SI
<b>Persona Usuaría deportista</b>	
Permite circulación exterior	SI
Permite circulación interior	SI
Tiene aseos adaptados (al menos uno)	SI
Tiene vestuarios adaptados (al menos uno)	SI
<b>Persona Usuaría espectadora</b>	
Permite circulación exterior	NO
Permite circulación interior	NO
Tiene aseos adaptados (al menos uno)	NO
<b>26. REGIMEN DE ACCESO</b>	Restringido a alumnos
<b>27. USUARIOS</b>	Escolares
<b>28. EFICIENCIA ENERGETICA</b>	
<b>DISEÑO</b>	
Bioclimático	
Ecoeficiente	
<b>TRATAMIENTO DE RESIDUOS</b>	
Previo a la recogida	
Separación	
<b>INSTALACION PROPIA ENERGIA RENOVABLE</b>	
Planta de generación propia	
Tipo de Generador	
<b>GESTION DEL AGUA</b>	
Superficie Regable (m2)	
Sistemas de ahorro	
<b>CALIFICACION ENERGETICA DE EDIFICACIONES</b>	
Tipo de Edificación 1	
Calificación Energética Edificación 1	
Tipo de Edificación 2	
Calificación Energética Edificación 2	
Tipo de Edificación 3	
Calificación Energética Edificación 3	
Tipo de Edificación 4	
Calificación Energética Edificación 4	
<b>29. PROTECCIÓN CONTRA INCENDIOS</b>	
Alumbrado de Emergencia	SI
Bocas de Incendios Equipadas	SI
Extintores Portátiles	SI
Detección	SI
<b>30. PROPIEDAD</b>	PROPIEDAD_PUBLICA
Nombre del propietario	JUNTA DE ANDALUCÍA
<b>Propiedad Publica</b>	ADMINISTRACION_AUTONOMICA_EDUCATIVO
Administración General del Estado	
Administración Autónoma (Educativo)	CC.AA
Administración Autónoma	
Administración Local (Educativo)	
Administración Local	
<b>Propiedad Privada</b>	
Educativos	
Deportivos Asociativos	
Deportivos Empresas	
No Deportivos	
<b>31. GESTIÓN</b>	PROPIEDAD_PUBLICA
El gestor de la instalación es el mismo que el propietario	SI
Nombre del Gestor	JUNTA DE ANDALUCÍA
<b>Gestión Publica</b>	ADMINISTRACION_AUTONOMICA_EDUCATIVO
Administración General del Estado	
Administración Autónoma (Educativo)	CC.AA
Administración Autónoma	
Administración Local (Educativo)	
Administración Local	

	<b>ANEXO I</b>
Rev. 06	<b>FORMULARIO DE DATOS PARA SU INCORPORACIÓN AL INVENTARIO ANDALUZ DE INSTALACIONES Y EQUIPAMIENTOS DEPORTIVOS</b>
TABLA 1 de 2	<b>3. DATOS GENERALES DE LA INSTALACION</b>
	<b>3.1 ATRIBUTOS GENERALES</b>

<b>Gestión Privada</b>	
Educativos	
Deportivos Asociativos	
Deportivos Empresas	
No Deportivos	
<b>32. OBSERVACIONES</b>	

	<b>ANEXO I</b>
Rev. 06	<b>FORMULARIO DE DATOS PARA SU INCORPORACIÓN AL INVENTARIO ANDALUZ DE INSTALACIONES Y EQUIPAMIENTOS DEPORTIVOS</b>
TABLA 1 de 2	<b>3. DATOS GENERALES DE LA INSTALACION</b>
	<b>3.1 ATRIBUTOS GENERALES</b>

<b>CONSULTAR SITUACIÓN EN IAIED</b>	<a href="#">Enlace para consulta de la situación en que se encuentra la instalación deportiva en el IAIED</a>
-------------------------------------	---

<b>1. CODIGO IEDA</b>	<b>8181</b>
<b>2. NOMBRE OFICIAL DE LA INSTALACION</b>	CEIP SOLYMAR
<b>2. NOMBRE COMUN DE LA INSTALACION</b>	CEIP SOLYMAR
Numero de Espacios Deportivos	1
Numero de Espacios Complementarios	1
<b>3. COMPLEJO POLIDEPORTIVO</b>	NO
Nombre del Complejo	
<b>4. DIRECCIÓN</b>	<a href="http://www.callejeroandalucia.es/">Comprobar dirección en este enlace: http://www.callejeroandalucia.es/</a>
Tipo de vía	CALLE
Nombre de vía	IBIZA
Numero	28
Calificador de Numero (Letra)	
Código Postal	04715
Complemento de Domicilio (Urbanización, residencial, ...)	
kilometro de vía	
Distrito Municipal	MATAGORDA (EL EJIDO)
Barrio	MATAGORDA
Entidad de Población	MATAGORDA (EL EJIDO)
Referencia Catastral	4544702WF1644S
<b>5. PROVINCIA</b>	ALMERÍA
<b>6. MUNICIPIO</b>	Ejido (EI)
<b>7. ZONA DEPORTIVA</b>	ZONAALMERIA
Zona Deportiva. Denominación PDIEDA	Poniente Almeriense
<b>8. AGRUPACION TERRITORIAL</b>	NO
<b>9. NUCLEO DE POBLACION (Solo ELAs)</b>	NO
<b>10. DISTRITO MUNICIPAL</b>	MATAGORDA (EL EJIDO)
<b>11. BARRIO</b>	MATAGORDA
<b>12. EMPLAZAMIENTO EN ESPACIO NATURAL PROTEGIDO.</b>	<a href="#">EMPLAZAMIENTO EN ESPACIO NATURAL PROTEGIDO. Comprobar el nombre del Espacio Natural en este enlace</a>
Indicar espacio natural protegido	
<b>13. LICENCIA DE ACTIVIDAD</b>	SI
<b>14. INSTALACION INTEGRADA EN EDIFICIO MULTIFUNCIONAL</b>	NO
Indicar Edificio Multifuncional	
<b>15. SE REUTILIZA O ADAPTA INSTALACION PREVIA</b>	NO
Indicar Instalación Previa	
<b>16. OTROS DATOS</b>	
Teléfono Fijo	950579829
Teléfono Móvil	697952141
Fax	
Web	<a href="http://www.imd.elejido.es">www.imd.elejido.es</a>
Correo electrónico	<a href="mailto:cpsolymer@gmail.com">cpsolymer@gmail.com</a> / <a href="mailto:instalaciones-imd@elejido.org">instalaciones-imd@elejido.org</a>
<b>17. COORDENADAS GEOGRÁFICAS, EN FORMATO DECIMAL. (Según el sistema de referencia geodésico global ETRS89, HUSO 30)</b>	<a href="#">Para localizar las Coordenadas Geográficas pinchar en este enlace para acceder a la aplicación TELEGEO. Si saliera una página con error, pinchar en "Volver a localizador"</a>
Coordenada Geográfica (Latitud)	36.723.378
Coordenada Geográfica (Longitud)	-2.839.759
<b>18. INSTALACION PLURIMUNICIPAL</b>	NO
Indicar Municipio mas importante	
<b>19. PUBLICAR EN INTERNET</b>	SI
<b>20. AÑO DE INICIO DE ACTIVIDAD</b>	1970
<b>21. BAJA</b>	NO
Fecha de baja:	
Motivo:	
<b>22. CENTRO EDUCATIVO</b>	SI
Pertenece a Centro Educativo	CENTRO_PUBLICO
Centro Publico/Privado	Colegio Público (CP)
Tipo de Centro Educativo	ADMINISTRACION_LOCAL
Propiedad Centro Educativo	Enseñanza Primaria de 6 a 12 años
Nivel de Enseñanza	RED BASICA
<b>23. NIVEL DE DOTACION</b>	RED BASICA
<b>24. SITUACION DE LA INSTALACION</b>	URBANA

	<b>ANEXO I</b>
Rev. 06	<b>FORMULARIO DE DATOS PARA SU INCORPORACIÓN AL INVENTARIO ANDALUZ DE INSTALACIONES Y EQUIPAMIENTOS DEPORTIVOS</b>
TABLA 1 de 2	<b>3. DATOS GENERALES DE LA INSTALACION</b>
	<b>3.1 ATRIBUTOS GENERALES</b>

<b>25. ACCESIBILIDAD/SUPRESION DE BARRERAS ARQUITECTONICAS</b>	SI
La instalación ha sido concebida como adaptada	SI
La instalación ha adaptado mediante reformas	SI
<b>Persona Usuaría deportista</b>	
Permite circulación exterior	SI
Permite circulación interior	SI
Tiene aseos adaptados (al menos uno)	SI
Tiene vestuarios adaptados (al menos uno)	SI
<b>Persona Usuaría espectadora</b>	
Permite circulación exterior	SI
Permite circulación interior	SI
Tiene aseos adaptados (al menos uno)	SI
<b>26. REGIMEN DE ACCESO</b>	Restringido a alumnos
<b>27. USUARIOS</b>	Escolares
<b>28. EFICIENCIA ENERGETICA</b>	
<b>DISEÑO</b>	
Bioclimático	NO
Ecoeficiente	NO
<b>TRATAMIENTO DE RESIDUOS</b>	SI
Previo a la recogida	SI
Separación	SI
<b>INSTALACION PROPIA ENERGIA RENOVABLE</b>	
Planta de generación propia	
Tipo de Generador	
<b>GESTION DEL AGUA</b>	NO
Superficie Regable (m2)	
Sistemas de ahorro	
<b>CALIFICACION ENERGETICA DE EDIFICACIONES</b>	
Tipo de Edificación 1	
Calificación Energética Edificación 1	
Tipo de Edificación 2	
Calificación Energética Edificación 2	
Tipo de Edificación 3	
Calificación Energética Edificación 3	
Tipo de Edificación 4	
Calificación Energética Edificación 4	
<b>29. PROTECCIÓN CONTRA INCENDIOS</b>	
Alumbrado de Emergencia	SI
Bocas de Incendios Equipadas	SI
Extintores Portátiles	SI
Detección	SI
<b>30. PROPIEDAD</b>	PROPIEDAD_PUBLICA
Nombre del propietario	JUNTA DE ANDALUCIA
<b>Propiedad Publica</b>	ADMINISTRACION_AUTONOMICA_EDUCATIVO
Administración General del Estado	
Administración Autónoma (Educativo)	CC.AA
Administración Autónoma	
Administración Local (Educativo)	
Administración Local	
<b>Propiedad Privada</b>	
Educativos	
Deportivos Asociativos	
Deportivos Empresas	
No Deportivos	
<b>31. GESTIÓN</b>	PROPIEDAD_PUBLICA
El gestor de la instalación es el mismo que el propietario	SI
Nombre del Gestor	JUNTA DE ANDALUCIA
<b>Gestión Publica</b>	ADMINISTRACION_AUTONOMICA_EDUCATIVO
Administración General del Estado	
Administración Autónoma (Educativo)	CC.AA
Administración Autónoma	
Administración Local (Educativo)	
Administración Local	

	<b>ANEXO I</b>
Rev. 06	<b>FORMULARIO DE DATOS PARA SU INCORPORACIÓN AL INVENTARIO ANDALUZ DE INSTALACIONES Y EQUIPAMIENTOS DEPORTIVOS</b>
TABLA 1 de 2	<b>3. DATOS GENERALES DE LA INSTALACION</b>
	<b>3.1 ATRIBUTOS GENERALES</b>

<b>Gestión Privada</b>	
Educativos	
Deportivos Asociativos	
Deportivos Empresas	
No Deportivos	
<b>32. OBSERVACIONES</b>	

	<b>ANEXO I</b>
Rev. 06	<b>FORMULARIO DE DATOS PARA SU INCORPORACIÓN AL INVENTARIO ANDALUZ DE INSTALACIONES Y EQUIPAMIENTOS DEPORTIVOS</b>
TABLA 1 de 2	<b>3. DATOS GENERALES DE LA INSTALACION</b>
	<b>3.1 ATRIBUTOS GENERALES</b>

<b>CONSULTAR SITUACIÓN EN IAIED</b>	<a href="#">Enlace para consulta de la situación en que se encuentra la instalación deportiva en el IAIED</a>
-------------------------------------	---

<b>1. CODIGO IEDA</b>	8147
<b>2. NOMBRE OFICIAL DE LA INSTALACION</b>	<b>C.E.I.P. TERESA DE JESUS</b>
<b>2. NOMBRE COMUN DE LA INSTALACION</b>	<b>C.E.I.P. TERESA DE JESUS</b>
Numero de Espacios Deportivos	2
Numero de Espacios Complementarios	2
<b>3. COMPLEJO POLIDEPORTIVO</b>	NO
Nombre del Complejo	
<b>4. DIRECCIÓN</b>	<a href="http://www.callejeroandalucia.es/">Comprobar dirección en este enlace: http://www.callejeroandalucia.es/</a>
Tipo de vía	CALLE
Nombre de vía	CHOPIN
Numero	S/N
Calificador de Numero (Letra)	
Código Postal	04700
Complemento de Domicilio (Urbanización, residencial, ...)	
kilometro de vía	
Distrito Municipal	SANTO DOMINGO (EL EJIDO)
Barrio	SANTO DOMINGO
Entidad de Población	EL EJIDO
Referencia Catastral	7988601WF1678N0001TX
<b>5. PROVINCIA</b>	ALMERÍA
<b>6. MUNICIPIO</b>	Ejido (El)
<b>7. ZONA DEPORTIVA</b>	ZONAALMERIA
Zona Deportiva. Denominación PDIEDA	Poniente Almeriense
<b>8. AGRUPACION TERRITORIAL</b>	NO
<b>9. NUCLEO DE POBLACION (Solo ELAs)</b>	NO
<b>10. DISTRITO MUNICIPAL</b>	SANTO DOMINGO (EL EJIDO)
<b>11. BARRIO</b>	SANTO DOMINGO
<b>12. EMPLAZAMIENTO EN ESPACIO NATURAL PROTEGIDO.</b>	<a href="#">EMPLAZAMIENTO EN ESPACIO NATURAL PROTEGIDO. Comprobar el nombre del Espacio Natural en este enlace</a>
Indicar espacio natural protegido	
<b>13. LICENCIA DE ACTIVIDAD</b>	SI
<b>14. INSTALACION INTEGRADA EN EDIFICIO MULTIFUNCIONAL</b>	NO
Indicar Edificio Multifuncional	
<b>15. SE REUTILIZA O ADAPTA INSTALACION PREVIA</b>	NO
Indicar Instalación Previa	
<b>16. OTROS DATOS</b>	
Teléfono Fijo	950 57 98 30
Teléfono Móvil	606790330
Fax	
Web	<a href="https://blogsaverroes.juntadeandalucia.es/ceipteresadejesus/">https://blogsaverroes.juntadeandalucia.es/ceipteresadejesus/</a>
Correo electrónico	04005430.edu@juntadeandalucia.es / instalaciones-imd@elejido.org
<b>17. COORDENADAS GEOGRÁFICAS, EN FORMATO DECIMAL. (Según el sistema de referencia geodésico global ETRS89, HUSO 30)</b>	<a href="#">Para localizar las Coordenadas Geográficas pinchar en este enlace para acceder a la aplicación TELEGEO. Si saliera una página con error, pinchar en "Volver a localizador"</a>
Coordenada Geográfica (Latitud)	36.762.745
Coordenada Geográfica (Longitud)	-2.801.460
<b>18. INSTALACION PLURIMUNICIPAL</b>	NO
Indicar Municipio mas importante	
<b>19. PUBLICAR EN INTERNET</b>	SI
<b>20. AÑO DE INICIO DE ACTIVIDAD</b>	1981
<b>21. BAJA</b>	NO
Fecha de baja:	
Motivo:	
<b>22. CENTRO EDUCATIVO</b>	
Pertenece a Centro Educativo	SI
Centro Publico/Privado	CENTRO_PUBLICICO
Tipo de Centro Educativo	Colegio de Educación Infantil y Primaria (CEIP)
Propiedad Centro Educativo	ADMINISTRACION_AUTONOMICA
Nivel de Enseñanza	Enseñanza Primaria de 6 a 12 años
<b>23. NIVEL DE DOTACION</b>	RED BASICA
<b>24. SITUACION DE LA INSTALACION</b>	URBANA

	<b>ANEXO I</b>
Rev. 06	<b>FORMULARIO DE DATOS PARA SU INCORPORACIÓN AL INVENTARIO ANDALUZ DE INSTALACIONES Y EQUIPAMIENTOS DEPORTIVOS</b>
TABLA 1 de 2	<b>3. DATOS GENERALES DE LA INSTALACION</b>
	<b>3.1 ATRIBUTOS GENERALES</b>

<b>25. ACCESIBILIDAD/SUPRESION DE BARRERAS ARQUITECTONICAS</b>	SI
La instalación ha sido concebida como adaptada	NO
La instalación ha adaptado mediante reformas	SI
<b>Persona Usuaría deportista</b>	
Permite circulación exterior	SI
Permite circulación interior	NO
Tiene aseos adaptados (al menos uno)	SI
Tiene vestuarios adaptados (al menos uno)	SI
<b>Persona Usuaría espectadora</b>	
Permite circulación exterior	SI
Permite circulación interior	NO
Tiene aseos adaptados (al menos uno)	SI
<b>26. REGIMEN DE ACCESO</b>	Restringido a alumnos
<b>27. USUARIOS</b>	Escolares
<b>28. EFICIENCIA ENERGETICA</b>	
<b>DISEÑO</b>	
Bioclimático	NO
Ecoeficiente	NO
<b>TRATAMIENTO DE RESIDUOS</b>	SI
Previo a la recogida	SI
Separación	SI
<b>INSTALACION PROPIA ENERGIA RENOVABLE</b>	
Planta de generación propia	
Tipo de Generador	
<b>GESTION DEL AGUA</b>	
Superficie Regable (m2)	
Sistemas de ahorro	
<b>CALIFICACION ENERGETICA DE EDIFICACIONES</b>	
Tipo de Edificación 1	
Calificación Energética Edificación 1	
Tipo de Edificación 2	
Calificación Energética Edificación 2	
Tipo de Edificación 3	
Calificación Energética Edificación 3	
Tipo de Edificación 4	
Calificación Energética Edificación 4	
<b>29. PROTECCIÓN CONTRA INCENDIOS</b>	
Alumbrado de Emergencia	SI
Bocas de Incendios Equipadas	NO
Extintores Portátiles	SI
Detección	SI
<b>30. PROPIEDAD</b>	PROPIEDAD_PUBLICA
Nombre del propietario	JUNTA DE ANDALUCÍA
<b>Propiedad Publica</b>	ADMINISTRACION_AUTONOMICA_EDUCATIVO
Administración General del Estado	
Administración Autónoma (Educativo)	CC.AA
Administración Autónoma	
Administración Local (Educativo)	
Administración Local	
<b>Propiedad Privada</b>	
Educativos	
Deportivos Asociativos	
Deportivos Empresas	
No Deportivos	
<b>31. GESTIÓN</b>	PROPIEDAD_PUBLICA
El gestor de la instalación es el mismo que el propietario	SI
Nombre del Gestor	JUNTA DE ANDALUCÍA
<b>Gestión Publica</b>	ADMINISTRACION_AUTONOMICA_EDUCATIVO
Administración General del Estado	
Administración Autónoma (Educativo)	CC.AA
Administración Autónoma	
Administración Local (Educativo)	
Administración Local	

	<b>ANEXO I</b>
Rev. 06	<b>FORMULARIO DE DATOS PARA SU INCORPORACIÓN AL INVENTARIO ANDALUZ DE INSTALACIONES Y EQUIPAMIENTOS DEPORTIVOS</b>
TABLA 1 de 2	<b>3. DATOS GENERALES DE LA INSTALACION</b>
	<b>3.1 ATRIBUTOS GENERALES</b>

<b>Gestión Privada</b>	
Educativos	
Deportivos Asociativos	
Deportivos Empresas	
No Deportivos	
<b>32. OBSERVACIONES</b>	

<b>JUNTA DE ANDALUCÍA</b>	<b>ANEXO I</b>
Rev. 06	<b>FORMULARIO DE DATOS PARA SU INCORPORACIÓN AL INVENTARIO ANDALUZ DE INSTALACIONES Y EQUIPAMIENTOS DEPORTIVOS</b>
TABLA 1 de 2	<b>3. DATOS GENERALES DE LA INSTALACION</b>
	<b>3.1 ATRIBUTOS GENERALES</b>

<b>CONSULTAR SITUACIÓN EN IAIED</b>	<a href="#">Enlace para consulta de la situación en que se encuentra la instalación deportiva en el IAIED</a>
-------------------------------------	---

<b>1. CODIGO IEDA</b>	
<b>2. NOMBRE OFICIAL DE LA INSTALACION</b>	COLEGIO LICEO MEDITERRANEO
<b>2. NOMBRE COMUN DE LA INSTALACION</b>	COLEGIO LICEO MEDITERRANEO
Numero de Espacios Deportivos	2
Numero de Espacios Complementarios	4
<b>3. COMPLEJO POLIDEPORTIVO</b>	NO
Nombre del Complejo	COLEGIO LICEO MEDITERRANEO
<b>4. DIRECCIÓN</b>	<a href="http://www.callejerodeandalucia.es/">Comprobar dirección en este enlace: http://www.callejerodeandalucia.es/</a>
Tipo de vía	PASEO
Nombre de vía	PASEO DE LAS MIMOSAS
Numero	10
Calificador de Numero (Letra)	
Código Postal	04700
Complemento de Domicilio (Urbanización, residencial, ...)	
kilometro de vía	
Distrito Municipal	EL EJIDO
Barrio	CENTRO EL EJIDO
Entidad de Población	EL EJIDO
Referencia Catastral	7397901WF1679N0001EH
<b>5. PROVINCIA</b>	ALMERÍA
<b>6. MUNICIPIO</b>	Ejido (El)
<b>7. ZONA DEPORTIVA</b>	ZONAALMERIA
Zona Deportiva. Denominación PDIEDA	Poniente Almeriense
<b>8. AGRUPACION TERRITORIAL</b>	NO
<b>9. NUCLEO DE POBLACION (Solo ELAs)</b>	NO
<b>10. DISTRITO MUNICIPAL</b>	CENTRO EL EJIDO
<b>11. BARRIO</b>	CENTRO EL EJIDO
<b>12. EMPLAZAMIENTO EN ESPACIO NATURAL PROTEGIDO.</b>	<a href="#">EMPLAZAMIENTO EN ESPACIO NATURAL PROTEGIDO. Comprobar el nombre del Espacio Natural en este enlace</a>
Indicar espacio natural protegido	
<b>13. LICENCIA DE ACTIVIDAD</b>	SI
<b>14. INSTALACION INTEGRADA EN EDIFICIO MULTIFUNCIONAL</b>	SI
Indicar Edificio Multifuncional	COLEGIO LICEO MEDITERRANEO
<b>15. SE REUTILIZA O ADAPTA INSTALACION PREVIA</b>	NO
Indicar Instalación Previa	
<b>16. OTROS DATOS</b>	
Teléfono Fijo	950573478
Teléfono Móvil	689313223
Fax	
Web	<a href="http://www.liceomediterraneo.com">www.liceomediterraneo.com</a>
Correo electrónico	<a href="mailto:info@liceomediterraneo.com">info@liceomediterraneo.com</a>
<b>17. COORDENADAS GEOGRÁFICAS, EN FORMATO DECIMAL. (Según el sistema de referencia geodésico global ETRS89, HUSO 30)</b>	<a href="#">Para localizar las Coordenadas Geográficas pinchar en este enlace para acceder a la aplicación TELEGEO. Si saliera una página con error, pinchar en "Volver a localizador"</a>
Coordenada Geográfica (Latitud)	36.772.100
Coordenada Geográfica (Longitud)	-2.806.778
<b>18. INSTALACION PLURIMUNICIPAL</b>	NO
Indicar Municipio mas importante	
<b>19. PUBLICAR EN INTERNET</b>	SI
<b>20. AÑO DE INICIO DE ACTIVIDAD</b>	2010
<b>21. BAJA</b>	NO
Fecha de baja:	
Motivo:	
<b>22. CENTRO EDUCATIVO</b>	
Pertenece a Centro Educativo	SI
Centro Publico/Privado	CENTRO_PRIVADO
Tipo de Centro Educativo	Colegio privado
Propiedad Centro Educativo	PROPIEDAD_PRIVADA
Nivel de Enseñanza	Enseñanza Secundaria Obligatoria (ESO)
<b>23. NIVEL DE DOTACION</b>	RED BASICA
<b>24. SITUACION DE LA INSTALACION</b>	URBANA

<b>JUNTA DE ANDALUCIA</b>	<b>ANEXO I</b>
Rev. 06	<b>FORMULARIO DE DATOS PARA SU INCORPORACIÓN AL INVENTARIO ANDALUZ DE INSTALACIONES Y EQUIPAMIENTOS DEPORTIVOS</b>
TABLA 1 de 2	<b>3. DATOS GENERALES DE LA INSTALACION</b>
	<b>3.1 ATRIBUTOS GENERALES</b>

<b>25. ACCESIBILIDAD/SUPRESION DE BARRERAS ARQUITECTONICAS</b>	SI
La instalación ha sido concebida como adaptada	SI
La instalación ha adaptado mediante reformas	SI
<b>Persona Usuaría deportista</b>	
Permite circulación exterior	SI
Permite circulación interior	NO
Tiene aseos adaptados (al menos uno)	SI
Tiene vestuarios adaptados (al menos uno)	SI
<b>Persona Usuaría espectadora</b>	
Permite circulación exterior	SI
Permite circulación interior	NO
Tiene aseos adaptados (al menos uno)	SI
<b>26. REGIMEN DE ACCESO</b>	Libre pagando cuota de abono o socio
<b>27. USUARIOS</b>	Deportistas en general
<b>28. EFICIENCIA ENERGETICA</b>	
<b>DISEÑO</b>	
Bioclimático	NO
Ecoeficiente	NO
<b>TRATAMIENTO DE RESIDUOS</b>	NO
Previo a la recogida	NO
Separación	SI
<b>INSTALACION PROPIA ENERGIA RENOVABLE</b>	NO
Planta de generación propia	NO
Tipo de Generador	
<b>GESTION DEL AGUA</b>	
Superficie Regable (m2)	
Sistemas de ahorro	
<b>CALIFICACION ENERGETICA DE EDIFICACIONES</b>	
Tipo de Edificación 1	
Calificación Energética Edificación 1	
Tipo de Edificación 2	
Calificación Energética Edificación 2	
Tipo de Edificación 3	
Calificación Energética Edificación 3	
Tipo de Edificación 4	
Calificación Energética Edificación 4	
<b>29. PROTECCIÓN CONTRA INCENDIOS</b>	
Alumbrado de Emergencia	SI
Bocas de Incendios Equipadas	SI
Extintores Portátiles	SI
Detección	SI
<b>30. PROPIEDAD</b>	PROPIEDAD_PRIVADA
Nombre del propietario	LICEO MEDITERRANEO
<b>Propiedad Publica</b>	
Administración General del Estado	
Administración Autonómica (Educativo)	
Administración Autonómica	
Administración Local (Educativo)	
Administración Local	
<b>Propiedad Privada</b>	EDUCATIVOS
Educativos	LAICOS_COOPERATIVAS_MIXTAS
Deportivos Asociativos	
Deportivos Empresas	
No Deportivos	
<b>31. GESTIÓN</b>	PROPIEDAD_PRIVADA
El gestor de la instalación es el mismo que el propietario	SI
Nombre del Gestor	LICEO MEDITERRANEO
<b>Gestión Publica</b>	
Administración General del Estado	
Administración Autonómica (Educativo)	
Administración Autonómica	
Administración Local (Educativo)	
Administración Local	

<b>JUNTA DE ANDALUCIA</b>	<b>ANEXO I</b>
Rev. 06	<b>FORMULARIO DE DATOS PARA SU INCORPORACIÓN AL INVENTARIO ANDALUZ DE INSTALACIONES Y EQUIPAMIENTOS DEPORTIVOS</b>
TABLA 1 de 2	<b>3. DATOS GENERALES DE LA INSTALACION</b>
	<b>3.1 ATRIBUTOS GENERALES</b>

<b>Gestión Privada</b>	EDUCATIVOS
Educativos	LAICOS_COOPERATIVAS_MIXTAS
Deportivos Asociativos	
Deportivos Empresas	
No Deportivos	
<b>32. OBSERVACIONES</b>	

	<b>ANEXO I</b>
Rev. 06	<b>FORMULARIO DE DATOS PARA SU INCORPORACIÓN AL INVENTARIO ANDALUZ DE INSTALACIONES Y EQUIPAMIENTOS DEPORTIVOS</b>
TABLA 1 de 2	<b>3. DATOS GENERALES DE LA INSTALACION</b>
	<b>3.1 ATRIBUTOS GENERALES</b>

<b>CONSULTAR SITUACIÓN EN IAIED</b>	<a href="#">Enlace para consulta de la situación en que se encuentra la instalación deportiva en el IAIED</a>
-------------------------------------	---

<b>1. CODIGO IEDA</b>	
<b>2. NOMBRE OFICIAL DE LA INSTALACION</b>	COMPLEJO DEPORTIVO BRISAMAR
<b>2. NOMBRE COMUN DE LA INSTALACION</b>	COMPLEJO DEPORTIVO BRISAMAR
Numero de Espacios Deportivos	3
Numero de Espacios Complementarios	0
<b>3. COMPLEJO POLIDEPORTIVO</b>	SI
Nombre del Complejo	COMPLEJO DEPORTIVO BRISAMAR
<b>4. DIRECCIÓN</b>	<a href="http://www.callejerodeandalucia.es/">Comprobar dirección en este enlace: http://www.callejerodeandalucia.es/</a>
Tipo de vía	CALLE
Nombre de vía	BRISAMAR
Numero	S/N
Calificador de Numero (Letra)	
Código Postal	04711
Complemento de Domicilio (Organización, residencial, ...)	
kilometro de vía	
Distrito Municipal	ALMERIMAR (EL EJIDO)
Barrio	ALMERIMAR
Entidad de Población	ALMERIMAR
Referencia Catastral	NO CONSTA
<b>5. PROVINCIA</b>	ALMERÍA
<b>6. MUNICIPIO</b>	Ejido (El)
<b>7. ZONA DEPORTIVA</b>	ZONAALMERIA
Zona Deportiva. Denominación PDIEDA	Poniente Almeriense
<b>8. AGRUPACION TERRITORIAL</b>	NO
<b>9. NUCLEO DE POBLACION (Solo ELAs)</b>	NO
<b>10. DISTRITO MUNICIPAL</b>	ALMERIMAR (EL EJIDO)
<b>11. BARRIO</b>	ALMERIMAR
<b>12. EMPLAZAMIENTO EN ESPACIO NATURAL PROTEGIDO.</b>	<a href="#">EMPLAZAMIENTO EN ESPACIO NATURAL PROTEGIDO. Comprobar el nombre del Espacio Natural en este enlace</a>
Indicar espacio natural protegido	
<b>13. LICENCIA DE ACTIVIDAD</b>	SI
<b>14. INSTALACION INTEGRADA EN EDIFICIO MULTIFUNCIONAL</b>	NO
Indicar Edificio Multifuncional	
<b>15. SE REUTILIZA O ADAPTA INSTALACION PREVIA</b>	NO
Indicar Instalación Previa	
<b>16. OTROS DATOS</b>	
Teléfono Fijo	950489007
Teléfono Móvil	
Fax	
Web	<a href="https://imd.elejido.es/">https://imd.elejido.es/</a>
Correo electrónico	instalaciones-imd@elejido.es
<b>17. COORDENADAS GEOGRÁFICAS, EN FORMATO DECIMAL. (Según el sistema de referencia geodésico global ETRS89, HUSO 30)</b>	<a href="#">Para localizar las Coordenadas Geográficas pinchar en este enlace para acceder a la aplicación TELEGEO. Si saliera una página con error, pinchar en "Volver a localizador"</a>
Coordenada Geográfica (Latitud)	36.693.495
Coordenada Geográfica (Longitud)	-2.782.881
<b>18. INSTALACION PLURIMUNICIPAL</b>	NO
Indicar Municipio mas importante	
<b>19. PUBLICAR EN INTERNET</b>	SI
<b>20. AÑO DE INICIO DE ACTIVIDAD</b>	2002
<b>21. BAJA</b>	NO
Fecha de baja:	
Motivo:	
<b>22. CENTRO EDUCATIVO</b>	
Pertenece a Centro Educativo	NO
Centro Publico/Privado	
Tipo de Centro Educativo	
Propiedad Centro Educativo	
Nivel de Enseñanza	
<b>23. NIVEL DE DOTACION</b>	RED BASICA
<b>24. SITUACION DE LA INSTALACION</b>	URBANA

	<b>ANEXO I</b>
Rev. 06	<b>FORMULARIO DE DATOS PARA SU INCORPORACIÓN AL INVENTARIO ANDALUZ DE INSTALACIONES Y EQUIPAMIENTOS DEPORTIVOS</b>
TABLA 1 de 2	<b>3. DATOS GENERALES DE LA INSTALACION</b>
	<b>3.1 ATRIBUTOS GENERALES</b>

<b>25. ACCESIBILIDAD/SUPRESION DE BARRERAS ARQUITECTONICAS</b>	NO
La instalación ha sido concebida como adaptada	NO
La instalación ha adaptado mediante reformas	NO
<b>Persona Usuaría deportista</b>	
Permite circulación exterior	SI
Permite circulación interior	SI
Tiene aseos adaptados (al menos uno)	NO
Tiene vestuarios adaptados (al menos uno)	NO
<b>Persona Usuaría espectadora</b>	
Permite circulación exterior	SI
Permite circulación interior	SI
Tiene aseos adaptados (al menos uno)	NO
<b>26. REGIMEN DE ACCESO</b>	Libre gratuito
<b>27. USUARIOS</b>	Deportistas en general
<b>28. EFICIENCIA ENERGETICA</b>	
<b>DISEÑO</b>	
Bioclimático	NO
Ecoeficiente	NO
<b>TRATAMIENTO DE RESIDUOS</b>	NO
Previo a la recogida	NO
Separación	NO
<b>INSTALACION PROPIA ENERGIA RENOVABLE</b>	NO
Planta de generación propia	NO
Tipo de Generador	
<b>GESTION DEL AGUA</b>	NO
Superficie Regable (m2)	
Sistemas de ahorro	
<b>CALIFICACION ENERGETICA DE EDIFICACIONES</b>	
Tipo de Edificación 1	
Calificación Energética Edificación 1	
Tipo de Edificación 2	
Calificación Energética Edificación 2	
Tipo de Edificación 3	
Calificación Energética Edificación 3	
Tipo de Edificación 4	
Calificación Energética Edificación 4	
<b>29. PROTECCIÓN CONTRA INCENDIOS</b>	
Alumbrado de Emergencia	NO
Bocas de Incendios Equipadas	NO
Extintores Portátiles	NO
Detección	NO
<b>30. PROPIEDAD</b>	PROPIEDAD_PUBLICA
Nombre del propietario	AYUNTAMIENTO DE EL EJIDO
<b>Propiedad Publica</b>	ADMINISTRACION_LOCAL_EDUCATIVO
Administración General del Estado	
Administración Autónoma (Educativo)	
Administración Autónoma	
Administración Local (Educativo)	
Administración Local	AYUNTAMIENTO
<b>Propiedad Privada</b>	
Educativos	
Deportivos Asociativos	
Deportivos Empresas	
No Deportivos	
<b>31. GESTIÓN</b>	PROPIEDAD_PUBLICA
El gestor de la instalación es el mismo que el propietario	SI
Nombre del Gestor	AYUNTAMIENTO DE EL EJIDO
<b>Gestión Publica</b>	ADMINISTRACION_LOCAL_EDUCATIVO
Administración General del Estado	
Administración Autónoma (Educativo)	
Administración Autónoma	
Administración Local (Educativo)	
Administración Local	AYUNTAMIENTO

	<b>ANEXO I</b>
Rev. 06	<b>FORMULARIO DE DATOS PARA SU INCORPORACIÓN AL INVENTARIO ANDALUZ DE INSTALACIONES Y EQUIPAMIENTOS DEPORTIVOS</b>
TABLA 1 de 2	<b>3. DATOS GENERALES DE LA INSTALACION</b>
	<b>3.1 ATRIBUTOS GENERALES</b>

<b>Gestión Privada</b>	
Educativos	
Deportivos Asociativos	
Deportivos Empresas	
No Deportivos	
<b>32. OBSERVACIONES</b>	

	<b>ANEXO I</b>
Rev. 06	<b>FORMULARIO DE DATOS PARA SU INCORPORACIÓN AL INVENTARIO ANDALUZ DE INSTALACIONES Y EQUIPAMIENTOS DEPORTIVOS</b>
TABLA 1 de 2	<b>3. DATOS GENERALES DE LA INSTALACION</b>
	<b>3.1 ATRIBUTOS GENERALES</b>

<b>CONSULTAR SITUACIÓN EN IAIED</b>	<a href="#">Enlace para consulta de la situación en que se encuentra la instalación deportiva en el IAIED</a>
-------------------------------------	---

<b>1. CODIGO IEDA</b>	
<b>2. NOMBRE OFICIAL DE LA INSTALACION</b>	COMPLEJO DEPORTIVO CASA DEL DEPORTE
<b>2. NOMBRE COMUN DE LA INSTALACION</b>	CASA DEL DEPORTE
Numero de Espacios Deportivos	2
Numero de Espacios Complementarios	9
<b>3. COMPLEJO POLIDEPORTIVO</b>	SI
Nombre del Complejo	PABELLÓN DE DEPORTES DE EL EJIDO
<b>4. DIRECCIÓN</b>	<a href="http://www.callejerodeandalucia.es/">Comprobar dirección en este enlace: http://www.callejerodeandalucia.es/</a>
Tipo de vía	CALLE
Nombre de vía	TOLEDO
Numero	158
Calificador de Numero (Letra)	
Código Postal	04700
Complemento de Domicilio (Urbanización, residencial, ...)	
kilometro de vía	
Distrito Municipal	EL EJIDO
Barrio	EL EJIDO
Entidad de Población	EL EJIDO
Referencia Catastral	6996901WF1669N
<b>5. PROVINCIA</b>	ALMERÍA
<b>6. MUNICIPIO</b>	Ejido (El)
<b>7. ZONA DEPORTIVA</b>	ZONAALMERIA
Zona Deportiva. Denominación PDIEDA	Poniente Almeriense
<b>8. AGRUPACION TERRITORIAL</b>	NO
<b>9. NUCLEO DE POBLACION (Solo ELAs)</b>	NO
<b>10. DISTRITO MUNICIPAL</b>	EL EJIDO-04700
<b>11. BARRIO</b>	EL EJIDO
<b>12. EMPLAZAMIENTO EN ESPACIO NATURAL PROTEGIDO.</b>	<a href="#">EMPLAZAMIENTO EN ESPACIO NATURAL PROTEGIDO. Comprobar el nombre del Espacio Natural en este enlace</a>
Indicar espacio natural protegido	
<b>13. LICENCIA DE ACTIVIDAD</b>	SI
<b>14. INSTALACION INTEGRADA EN EDIFICIO MULTIFUNCIONAL</b>	SI
Indicar Edificio Multifuncional	PABELLÓN DE DEPORTES DE EL EJIDO
<b>15. SE REUTILIZA O ADAPTA INSTALACION PREVIA</b>	SI
Indicar Instalación Previa	
<b>16. OTROS DATOS</b>	
Teléfono Fijo	950-489007
Teléfono Móvil	606790330
Fax	
Web	<a href="https://imd.elejido.es/">https://imd.elejido.es/</a>
Correo electrónico	instalaciones-imd@elejido.org
<b>17. COORDENADAS GEOGRÁFICAS, EN FORMATO DECIMAL. (Según el sistema de referencia geodésico global ETRS89, HUSO 30)</b>	<a href="#">Para localizar las Coordenadas Geográficas pinchar en este enlace para acceder a la aplicación TELEGEO. Si saliera una página con error, pinchar en "Volver a localizador"</a>
Coordenada Geográfica (Latitud)	36.770.432
Coordenada Geográfica (Longitud)	-2.811.050
<b>18. INSTALACION PLURIMUNICIPAL</b>	NO
Indicar Municipio mas importante	
<b>19. PUBLICAR EN INTERNET</b>	SI
<b>20. AÑO DE INICIO DE ACTIVIDAD</b>	1998
<b>21. BAJA</b>	NO
Fecha de baja:	
Motivo:	
<b>22. CENTRO EDUCATIVO</b>	
Pertenece a Centro Educativo	NO
Centro Publico/Privado	
Tipo de Centro Educativo	
Propiedad Centro Educativo	
Nivel de Enseñanza	
<b>23. NIVEL DE DOTACION</b>	RED BASICA
<b>24. SITUACION DE LA INSTALACION</b>	URBANA

	<b>ANEXO I</b>
Rev. 06	<b>FORMULARIO DE DATOS PARA SU INCORPORACIÓN AL INVENTARIO ANDALUZ DE INSTALACIONES Y EQUIPAMIENTOS DEPORTIVOS</b>
TABLA 1 de 2	<b>3. DATOS GENERALES DE LA INSTALACION</b>
	<b>3.1 ATRIBUTOS GENERALES</b>

<b>25. ACCESIBILIDAD/SUPRESION DE BARRERAS ARQUITECTONICAS</b>	SI
La instalación ha sido concebida como adaptada	SI
La instalación ha adaptado mediante reformas	SI
<b>Persona Usuaría deportista</b>	
Permite circulación exterior	SI
Permite circulación interior	SI
Tiene aseos adaptados (al menos uno)	SI
Tiene vestuarios adaptados (al menos uno)	NO
<b>Persona Usuaría espectadora</b>	
Permite circulación exterior	SI
Permite circulación interior	SI
Tiene aseos adaptados (al menos uno)	SI
<b>26. REGIMEN DE ACCESO</b>	Libre pagando entrada
<b>27. USUARIOS</b>	Deportistas en general
<b>28. EFICIENCIA ENERGETICA</b>	
<b>DISEÑO</b>	
Bioclimático	
Ecoeficiente	
<b>TRATAMIENTO DE RESIDUOS</b>	SI
Previo a la recogida	NO
Separación	NO
<b>INSTALACION PROPIA ENERGIA RENOVABLE</b>	NO
Planta de generación propia	NO
Tipo de Generador	NO
<b>GESTION DEL AGUA</b>	
Superficie Regable (m2)	NO
Sistemas de ahorro	
<b>CALIFICACION ENERGETICA DE EDIFICACIONES</b>	
Tipo de Edificación 1	
Calificación Energética Edificación 1	
Tipo de Edificación 2	
Calificación Energética Edificación 2	
Tipo de Edificación 3	
Calificación Energética Edificación 3	
Tipo de Edificación 4	
Calificación Energética Edificación 4	
<b>29. PROTECCIÓN CONTRA INCENDIOS</b>	
Alumbrado de Emergencia	SI
Bocas de Incendios Equipadas	NO
Extintores Portátiles	SI
Detección	SI
<b>30. PROPIEDAD</b>	PROPIEDAD_PUBLICA
Nombre del propietario	AYUNTAMIENTO DE EL EJIDO
<b>Propiedad Publica</b>	ADMINISTRACION_LOCAL_EDUCATIVO
Administración General del Estado	
Administración Autónoma (Educativo)	
Administración Autónoma	
Administración Local (Educativo)	
Administración Local	AYUNTAMIENTO
<b>Propiedad Privada</b>	
Educativos	
Deportivos Asociativos	
Deportivos Empresas	
No Deportivos	
<b>31. GESTIÓN</b>	PROPIEDAD_PUBLICA
El gestor de la instalación es el mismo que el propietario	SI
Nombre del Gestor	AYUNTAMIENTO DE EL EJIDO
<b>Gestión Publica</b>	ADMINISTRACION_LOCAL_EDUCATIVO
Administración General del Estado	
Administración Autónoma (Educativo)	
Administración Autónoma	
Administración Local (Educativo)	
Administración Local	AYUNTAMIENTO

	<b>ANEXO I</b>
Rev. 06	<b>FORMULARIO DE DATOS PARA SU INCORPORACIÓN AL INVENTARIO ANDALUZ DE INSTALACIONES Y EQUIPAMIENTOS DEPORTIVOS</b>
TABLA 1 de 2	<b>3. DATOS GENERALES DE LA INSTALACION</b>
	<b>3.1 ATRIBUTOS GENERALES</b>

<b>Gestión Privada</b>	
Educativos	
Deportivos Asociativos	
Deportivos Empresas	
No Deportivos	
<b>32. OBSERVACIONES</b>	

	<b>ANEXO I</b>
Rev. 06	<b>FORMULARIO DE DATOS PARA SU INCORPORACIÓN AL INVENTARIO ANDALUZ DE INSTALACIONES Y EQUIPAMIENTOS DEPORTIVOS</b>
TABLA 1 de 2	<b>3. DATOS GENERALES DE LA INSTALACION</b>
	<b>3.1 ATRIBUTOS GENERALES</b>

<b>CONSULTAR SITUACIÓN EN IAIED</b>	<a href="#">Enlace para consulta de la situación en que se encuentra la instalación deportiva en el IAIED</a>
-------------------------------------	---

<b>1. CODIGO IEDA</b>	
<b>2. NOMBRE OFICIAL DE LA INSTALACION</b>	IES FRANCISCO MONTOYA
<b>2. NOMBRE COMUN DE LA INSTALACION</b>	IES FRANCISCO MONTOYA
Numero de Espacios Deportivos	2
Numero de Espacios Complementarios	5
<b>3. COMPLEJO POLIDEPORTIVO</b>	
Nombre del Complejo	
<b>4. DIRECCIÓN</b>	<a href="http://www.callejerodeandalucia.es/">Comprobar dirección en este enlace: http://www.callejerodeandalucia.es/</a>
Tipo de vía	CALLE
Nombre de vía	MALENO
Numero	5
Calificador de Numero (Letra)	
Código Postal	04716
Complemento de Domicilio (Organización, residencial, ...)	
kilometro de vía	
Distrito Municipal	LAS NORIAS (EL EJIDO)
Barrio	LAS NORIAS (EL EJIDO)
Entidad de Población	EL EJIDO
Referencia Catastral	1988107WF2618N0001AX
<b>5. PROVINCIA</b>	ALMERÍA
<b>6. MUNICIPIO</b>	Ejido (El)
<b>7. ZONA DEPORTIVA</b>	ZONAALMERIA
Zona Deportiva. Denominación PDIEDA	Poniente Almeriense
<b>8. AGRUPACION TERRITORIAL</b>	NO
<b>9. NUCLEO DE POBLACION (Solo ELAs)</b>	NO
<b>10. DISTRITO MUNICIPAL</b>	LAS NORIAS (EL EJIDO)
<b>11. BARRIO</b>	LAS NORIAS
<b>12. EMPLAZAMIENTO EN ESPACIO NATURAL PROTEGIDO.</b>	<a href="#">EMPLAZAMIENTO EN ESPACIO NATURAL PROTEGIDO. Comprobar el nombre del Espacio Natural en este enlace</a>
Indicar espacio natural protegido	
<b>13. LICENCIA DE ACTIVIDAD</b>	SI
<b>14. INSTALACION INTEGRADA EN EDIFICIO MULTIFUNCIONAL</b>	NO
Indicar Edificio Multifuncional	
<b>15. SE REUTILIZA O ADAPTA INSTALACION PREVIA</b>	NO
Indicar Instalación Previa	
<b>16. OTROS DATOS</b>	
Teléfono Fijo	950-156815
Teléfono Móvil	
Fax	
Web	FRANCISCOMONTOYA.COM
Correo electrónico	
<b>17. COORDENADAS GEOGRÁFICAS, EN FORMATO DECIMAL. (Según el sistema de referencia geodésico global ETRS89, HUSO 30)</b>	<a href="#">Para localizar las Coordenadas Geográficas pinchar en este enlace para acceder a la aplicación TELEGEO. Si saliera una página con error, pinchar en "Volver a localizador"</a>
Coordenada Geográfica (Latitud)	36.762.953
Coordenada Geográfica (Longitud)	-2.755.755
<b>18. INSTALACION PLURIMUNICIPAL</b>	NO
Indicar Municipio mas importante	
<b>19. PUBLICAR EN INTERNET</b>	NO
<b>20. AÑO DE INICIO DE ACTIVIDAD</b>	2008
<b>21. BAJA</b>	NO
Fecha de baja:	
Motivo:	
<b>22. CENTRO EDUCATIVO</b>	
Pertenece a Centro Educativo	SI
Centro Publico/Privado	CENTRO_PUBLICO
Tipo de Centro Educativo	Instituto de Enseñanza Secundaria (IES)
Propiedad Centro Educativo	ADMINISTRACION_AUTONOMICA
Nivel de Enseñanza	Enseñanza Secundaria Obligatoria (ESO)
<b>23. NIVEL DE DOTACION</b>	RED BASICA
<b>24. SITUACION DE LA INSTALACION</b>	URBANA

	<b>ANEXO I</b>
Rev. 06	<b>FORMULARIO DE DATOS PARA SU INCORPORACIÓN AL INVENTARIO ANDALUZ DE INSTALACIONES Y EQUIPAMIENTOS DEPORTIVOS</b>
TABLA 1 de 2	<b>3. DATOS GENERALES DE LA INSTALACION</b>
	<b>3.1 ATRIBUTOS GENERALES</b>

<b>25. ACCESIBILIDAD/SUPRESION DE BARRERAS ARQUITECTONICAS</b>	SI
La instalación ha sido concebida como adaptada	NO
La instalación ha adaptado mediante reformas	NO
<b>Persona Usuaría deportista</b>	
Permite circulación exterior	SI
Permite circulación interior	NO
Tiene aseos adaptados (al menos uno)	NO
Tiene vestuarios adaptados (al menos uno)	NO
<b>Persona Usuaría espectadora</b>	
Permite circulación exterior	SI
Permite circulación interior	NO
Tiene aseos adaptados (al menos uno)	NO
<b>26. REGIMEN DE ACCESO</b>	Restringido a alumnos
<b>27. USUARIOS</b>	Escolares
<b>28. EFICIENCIA ENERGETICA</b>	
<b>DISEÑO</b>	
Bioclimático	NO
Ecoeficiente	NO
<b>TRATAMIENTO DE RESIDUOS</b>	SI
Previo a la recogida	NO
Separación	NO
<b>INSTALACION PROPIA ENERGIA RENOVABLE</b>	NO
Planta de generación propia	NO
Tipo de Generador	
<b>GESTION DEL AGUA</b>	SI
Superficie Regable (m2)	
Sistemas de ahorro	
<b>CALIFICACION ENERGETICA DE EDIFICACIONES</b>	
Tipo de Edificación 1	
Calificación Energética Edificación 1	
Tipo de Edificación 2	
Calificación Energética Edificación 2	
Tipo de Edificación 3	
Calificación Energética Edificación 3	
Tipo de Edificación 4	
Calificación Energética Edificación 4	
<b>29. PROTECCIÓN CONTRA INCENDIOS</b>	
Alumbrado de Emergencia	SI
Bocas de Incendios Equipadas	SI
Extintores Portátiles	SI
Detección	SI
<b>30. PROPIEDAD</b>	PROPIEDAD_PUBLICA
Nombre del propietario	JUNTA DE ANDALUCÍA
<b>Propiedad Publica</b>	ADMINISTRACION_AUTONOMICA_EDUCATIVO
Administración General del Estado	
Administración Autónoma (Educativo)	CC.AA
Administración Autónoma	
Administración Local (Educativo)	
Administración Local	
<b>Propiedad Privada</b>	
Educativos	
Deportivos Asociativos	
Deportivos Empresas	
No Deportivos	
<b>31. GESTIÓN</b>	PROPIEDAD_PUBLICA
El gestor de la instalación es el mismo que el propietario	SI
Nombre del Gestor	JUNTA DE ANDALUCÍA
<b>Gestión Publica</b>	ADMINISTRACION_AUTONOMICA_EDUCATIVO
Administración General del Estado	
Administración Autónoma (Educativo)	CC.AA
Administración Autónoma	
Administración Local (Educativo)	
Administración Local	

	<b>ANEXO I</b>
Rev. 06	<b>FORMULARIO DE DATOS PARA SU INCORPORACIÓN AL INVENTARIO ANDALUZ DE INSTALACIONES Y EQUIPAMIENTOS DEPORTIVOS</b>
TABLA 1 de 2	<b>3. DATOS GENERALES DE LA INSTALACION</b>
	<b>3.1 ATRIBUTOS GENERALES</b>

<b>Gestión Privada</b>	
Educativos	
Deportivos Asociativos	
Deportivos Empresas	
No Deportivos	
<b>32. OBSERVACIONES</b>	

	<b>ANEXO I</b>
Rev. 06	<b>FORMULARIO DE DATOS PARA SU INCORPORACIÓN AL INVENTARIO ANDALUZ DE INSTALACIONES Y EQUIPAMIENTOS DEPORTIVOS</b>
TABLA 1 de 2	<b>3. DATOS GENERALES DE LA INSTALACION</b>
	<b>3.1 ATRIBUTOS GENERALES</b>

<b>CONSULTAR SITUACIÓN EN IAIED</b>	<a href="#">Enlace para consulta de la situación en que se encuentra la instalación deportiva en el IAIED</a>
-------------------------------------	---

<b>1. CODIGO IEDA</b>	8130
<b>2. NOMBRE OFICIAL DE LA INSTALACION</b>	I.E.S. MURGI
<b>2. NOMBRE COMUN DE LA INSTALACION</b>	I.E.S. MURGI
Numero de Espacios Deportivos	3
Numero de Espacios Complementarios	2
<b>3. COMPLEJO POLIDEPORTIVO</b>	NO
Nombre del Complejo	
<b>4. DIRECCIÓN</b>	<a href="http://www.callejerodeandalucia.es/">Comprobar dirección en este enlace: http://www.callejerodeandalucia.es/</a>
Tipo de vía	AVENIDA
Nombre de vía	PRÍNCIPES DE ESPAÑA
Numero	17
Calificador de Numero (Letra)	
Código Postal	04700
Complemento de Domicilio (Urbanización, residencial, ...)	
kilometro de vía	
Distrito Municipal	EL EJIDO
Barrio	EJIDO NORTE
Entidad de Población	EL EJIDO
Referencia Catastral	6610604WF1761S
<b>5. PROVINCIA</b>	ALMERÍA
<b>6. MUNICIPIO</b>	Ejido (El)
<b>7. ZONA DEPORTIVA</b>	ZONAALMERIA
Zona Deportiva. Denominación PDIEDA	Poniente Almeriense
<b>8. AGRUPACION TERRITORIAL</b>	NO
<b>9. NUCLEO DE POBLACION (Solo ELAs)</b>	NO
<b>10. DISTRITO MUNICIPAL</b>	EL EJIDO
<b>11. BARRIO</b>	EJIDO NORTE
<b>12. EMPLAZAMIENTO EN ESPACIO NATURAL PROTEGIDO.</b>	<a href="#">EMPLAZAMIENTO EN ESPACIO NATURAL PROTEGIDO. Comprobar el nombre del Espacio Natural en este enlace</a>
Indicar espacio natural protegido	
<b>13. LICENCIA DE ACTIVIDAD</b>	SI
<b>14. INSTALACION INTEGRADA EN EDIFICIO MULTIFUNCIONAL</b>	NO
Indicar Edificio Multifuncional	
<b>15. SE REUTILIZA O ADAPTA INSTALACION PREVIA</b>	NO
Indicar Instalación Previa	
<b>16. OTROS DATOS</b>	
Teléfono Fijo	950579920
Teléfono Móvil	
Fax	
Web	<a href="http://www.iesmurgi.org/joomla/index.php">http://www.iesmurgi.org/joomla/index.php</a>
Correo electrónico	04004826.edu@juntadeandalucia.es
<b>17. COORDENADAS GEOGRÁFICAS, EN FORMATO DECIMAL. (Según el sistema de referencia geodésico global ETRS89, HUSO 30)</b>	<a href="#">Para localizar las Coordenadas Geográficas pinchar en este enlace para acceder a la aplicación TELEGEO. Si saliera una página con error, pinchar en "Volver a localizador"</a>
Coordenada Geográfica (Latitud)	36.782.185
Coordenada Geográfica (Longitud)	-2.815.886
<b>18. INSTALACION PLURIMUNICIPAL</b>	NO
Indicar Municipio mas importante	
<b>19. PUBLICAR EN INTERNET</b>	SI
<b>20. AÑO DE INICIO DE ACTIVIDAD</b>	1980
<b>21. BAJA</b>	
Fecha de baja:	
Motivo:	
<b>22. CENTRO EDUCATIVO</b>	
Pertenece a Centro Educativo	SI
Centro Publico/Privado	CENTRO_PUBLICICO
Tipo de Centro Educativo	Instituto de Enseñanza Secundaria (IES)
Propiedad Centro Educativo	ADMINISTRACION_AUTONOMICA
Nivel de Enseñanza	Enseñanza Secundaria Obligatoria (ESO)
<b>23. NIVEL DE DOTACION</b>	RED BASICA
<b>24. SITUACION DE LA INSTALACION</b>	URBANA

	<b>ANEXO I</b>
Rev. 06	<b>FORMULARIO DE DATOS PARA SU INCORPORACIÓN AL INVENTARIO ANDALUZ DE INSTALACIONES Y EQUIPAMIENTOS DEPORTIVOS</b>
TABLA 1 de 2	<b>3. DATOS GENERALES DE LA INSTALACION</b>
	<b>3.1 ATRIBUTOS GENERALES</b>

<b>25. ACCESIBILIDAD/SUPRESION DE BARRERAS ARQUITECTONICAS</b>	SI
La instalación ha sido concebida como adaptada	SI
La instalación ha adaptado mediante reformas	NO
<b>Persona Usuaria deportista</b>	
Permite circulación exterior	SI
Permite circulación interior	NO
Tiene aseos adaptados (al menos uno)	SI
Tiene vestuarios adaptados (al menos uno)	NO
<b>Persona Usuaria espectadora</b>	
Permite circulación exterior	SI
Permite circulación interior	NO
Tiene aseos adaptados (al menos uno)	SI
<b>26. REGIMEN DE ACCESO</b>	Restringido a alumnos
<b>27. USUARIOS</b>	Escolares
<b>28. EFICIENCIA ENERGETICA</b>	
<b>DISEÑO</b>	
Bioclimático	
Ecoeficiente	
<b>TRATAMIENTO DE RESIDUOS</b>	SI
Previo a la recogida	SI
Separación	SI
<b>INSTALACION PROPIA ENERGIA RENOVABLE</b>	
Planta de generación propia	
Tipo de Generador	
<b>GESTION DEL AGUA</b>	
Superficie Regable (m2)	
Sistemas de ahorro	
<b>CALIFICACION ENERGETICA DE EDIFICACIONES</b>	
Tipo de Edificación 1	
Calificación Energética Edificación 1	
Tipo de Edificación 2	
Calificación Energética Edificación 2	
Tipo de Edificación 3	
Calificación Energética Edificación 3	
Tipo de Edificación 4	
Calificación Energética Edificación 4	
<b>29. PROTECCIÓN CONTRA INCENDIOS</b>	
Alumbrado de Emergencia	SI
Bocas de Incendios Equipadas	SI
Extintores Portátiles	SI
Detección	SI
<b>30. PROPIEDAD</b>	PROPIEDAD_PUBLICA
Nombre del propietario	JUNTA DE ANDALUCÍA
<b>Propiedad Publica</b>	ADMINISTRACION_AUTONOMICA_EDUCATIVO
Administración General del Estado	
Administración Autónoma (Educativo)	CC.AA
Administración Autónoma	
Administración Local (Educativo)	
Administración Local	
<b>Propiedad Privada</b>	
Educativos	
Deportivos Asociativos	
Deportivos Empresas	
No Deportivos	
<b>31. GESTIÓN</b>	PROPIEDAD_PUBLICA
El gestor de la instalación es el mismo que el propietario	SI
Nombre del Gestor	JUNTA DE ANDALUCÍA
<b>Gestión Publica</b>	ADMINISTRACION_AUTONOMICA_EDUCATIVO
Administración General del Estado	
Administración Autónoma (Educativo)	CC.AA
Administración Autónoma	
Administración Local (Educativo)	
Administración Local	

	<b>ANEXO I</b>
Rev. 06	<b>FORMULARIO DE DATOS PARA SU INCORPORACIÓN AL INVENTARIO ANDALUZ DE INSTALACIONES Y EQUIPAMIENTOS DEPORTIVOS</b>
TABLA 1 de 2	<b>3. DATOS GENERALES DE LA INSTALACION</b>
	<b>3.1 ATRIBUTOS GENERALES</b>

<b>Gestión Privada</b>	
Educativos	
Deportivos Asociativos	
Deportivos Empresas	
No Deportivos	
<b>32. OBSERVACIONES</b>	

	<b>ANEXO I</b>
Rev. 06	<b>FORMULARIO DE DATOS PARA SU INCORPORACIÓN AL INVENTARIO ANDALUZ DE INSTALACIONES Y EQUIPAMIENTOS DEPORTIVOS</b>
TABLA 1 de 2	<b>3. DATOS GENERALES DE LA INSTALACION</b>
	<b>3.1 ATRIBUTOS GENERALES</b>

<b>CONSULTAR SITUACIÓN EN IAIED</b>	<a href="#">Enlace para consulta de la situación en que se encuentra la instalación deportiva en el IAIED</a>
-------------------------------------	---

<b>1. CODIGO IEDA</b>	08137
<b>2. NOMBRE OFICIAL DE LA INSTALACION</b>	I.E.S. PABLO RUIZ PICASSO
<b>2. NOMBRE COMUN DE LA INSTALACION</b>	I.E.S. PABLO RUIZ PICASSO
Numero de Espacios Deportivos	2
Numero de Espacios Complementarios	2
<b>3. COMPLEJO POLIDEPORTIVO</b>	NO
Nombre del Complejo	
<b>4. DIRECCIÓN</b>	<a href="http://www.callejerodeandalucia.es/">Comprobar dirección en este enlace: http://www.callejerodeandalucia.es/</a>
Tipo de vía	CALLE
Nombre de vía	LOMA DE LA MEZQUITA
Numero	170
Calificador de Numero (Letra)	
Código Postal	04700
Complemento de Domicilio (Urbanización, residencial, ...)	
kilometro de vía	
Distrito Municipal	LA LOMA DE LA MEZQUITA (EL EJIDO)
Barrio	LA LOMA DE LA MEZQUITA
Entidad de Población	EL EJIDO
Referencia Catastral	6190401WF1669S
<b>5. PROVINCIA</b>	ALMERÍA
<b>6. MUNICIPIO</b>	Ejido (El)
<b>7. ZONA DEPORTIVA</b>	ZONAALMERIA
Zona Deportiva. Denominación PDIEDA	Poniente Almeriense
<b>8. AGRUPACION TERRITORIAL</b>	NO
<b>9. NUCLEO DE POBLACION (Solo ELAs)</b>	NO
<b>10. DISTRITO MUNICIPAL</b>	EL EJIDO
<b>11. BARRIO</b>	LOMA DE LA MEZQUITA
<b>12. EMPLAZAMIENTO EN ESPACIO NATURAL PROTEGIDO.</b>	<a href="#">EMPLAZAMIENTO EN ESPACIO NATURAL PROTEGIDO. Comprobar el nombre del Espacio Natural en este enlace</a>
Indicar espacio natural protegido	
<b>13. LICENCIA DE ACTIVIDAD</b>	SI
<b>14. INSTALACION INTEGRADA EN EDIFICIO MULTIFUNCIONAL</b>	NO
Indicar Edificio Multifuncional	
<b>15. SE REUTILIZA O ADAPTA INSTALACION PREVIA</b>	NO
Indicar Instalación Previa	
<b>16. OTROS DATOS</b>	
Teléfono Fijo	950 15 68 20
Teléfono Móvil	
Fax	
Web	<a href="https://iespablorigpicasso.com/es/">https://iespablorigpicasso.com/es/</a>
Correo electrónico	<a href="mailto:info@pablorigpicasso.es">info@pablorigpicasso.es</a>
<b>17. COORDENADAS GEOGRÁFICAS, EN FORMATO DECIMAL. (Según el sistema de referencia geodésico global ETRS89, HUSO 30)</b>	<a href="#">Para localizar las Coordenadas Geográficas pinchar en este enlace para acceder a la aplicación TELEGEO. Si saliera una página con error, pinchar en "Volver a localizador"</a>
Coordenada Geográfica (Latitud)	36.764.456
Coordenada Geográfica (Longitud)	-2.820.143
<b>18. INSTALACION PLURIMUNICIPAL</b>	NO
Indicar Municipio mas importante	
<b>19. PUBLICAR EN INTERNET</b>	SI
<b>20. AÑO DE INICIO DE ACTIVIDAD</b>	1981
<b>21. BAJA</b>	NO
Fecha de baja:	
Motivo:	
<b>22. CENTRO EDUCATIVO</b>	
Pertenece a Centro Educativo	SI
Centro Publico/Privado	CENTRO_PUBLICO
Tipo de Centro Educativo	Instituto de Enseñanza Secundaria (IES)
Propiedad Centro Educativo	ADMINISTRACION_AUTONOMICA
Nivel de Enseñanza	Enseñanza Secundaria Obligatoria (ESO)
<b>23. NIVEL DE DOTACION</b>	RED BASICA
<b>24. SITUACION DE LA INSTALACION</b>	URBANA

	<b>ANEXO I</b>
Rev. 06	<b>FORMULARIO DE DATOS PARA SU INCORPORACIÓN AL INVENTARIO ANDALUZ DE INSTALACIONES Y EQUIPAMIENTOS DEPORTIVOS</b>
TABLA 1 de 2	<b>3. DATOS GENERALES DE LA INSTALACION</b>
	<b>3.1 ATRIBUTOS GENERALES</b>

<b>25. ACCESIBILIDAD/SUPRESION DE BARRERAS ARQUITECTONICAS</b>	SI
La instalación ha sido concebida como adaptada	SI
La instalación ha adaptado mediante reformas	NO
<b>Persona Usuaría deportista</b>	
Permite circulación exterior	SI
Permite circulación interior	NO
Tiene aseos adaptados (al menos uno)	SI
Tiene vestuarios adaptados (al menos uno)	SI
<b>Persona Usuaría espectadora</b>	
Permite circulación exterior	SI
Permite circulación interior	NO
Tiene aseos adaptados (al menos uno)	SI
<b>26. REGIMEN DE ACCESO</b>	Restringido a alumnos
<b>27. USUARIOS</b>	Escolares
<b>28. EFICIENCIA ENERGETICA</b>	
<b>DISEÑO</b>	
Bioclimático	NO
Ecoeficiente	NO
<b>TRATAMIENTO DE RESIDUOS</b>	SI
Previo a la recogida	SI
Separación	SI
<b>INSTALACION PROPIA ENERGIA RENOVABLE</b>	
Planta de generación propia	
Tipo de Generador	
<b>GESTION DEL AGUA</b>	
Superficie Regable (m2)	
Sistemas de ahorro	
<b>CALIFICACION ENERGETICA DE EDIFICACIONES</b>	
Tipo de Edificación 1	
Calificación Energética Edificación 1	
Tipo de Edificación 2	
Calificación Energética Edificación 2	
Tipo de Edificación 3	
Calificación Energética Edificación 3	
Tipo de Edificación 4	
Calificación Energética Edificación 4	
<b>29. PROTECCIÓN CONTRA INCENDIOS</b>	
Alumbrado de Emergencia	SI
Bocas de Incendios Equipadas	SI
Extintores Portátiles	SI
Detección	SI
<b>30. PROPIEDAD</b>	PROPIEDAD_PUBLICA
Nombre del propietario	JUNTA DE ANDALUCÍA
<b>Propiedad Publica</b>	ADMINISTRACION_AUTONOMICA_EDUCATIVO
Administración General del Estado	
Administración Autónoma (Educativo)	CC.AA
Administración Autónoma	
Administración Local (Educativo)	
Administración Local	
<b>Propiedad Privada</b>	
Educativos	
Deportivos Asociativos	
Deportivos Empresas	
No Deportivos	
<b>31. GESTIÓN</b>	PROPIEDAD_PUBLICA
El gestor de la instalación es el mismo que el propietario	SI
Nombre del Gestor	JUNTA DE ANDALUCÍA
<b>Gestión Publica</b>	ADMINISTRACION_AUTONOMICA_EDUCATIVO
Administración General del Estado	
Administración Autónoma (Educativo)	CC.AA
Administración Autónoma	
Administración Local (Educativo)	
Administración Local	

	<b>ANEXO I</b>
Rev. 06	<b>FORMULARIO DE DATOS PARA SU INCORPORACIÓN AL INVENTARIO ANDALUZ DE INSTALACIONES Y EQUIPAMIENTOS DEPORTIVOS</b>
TABLA 1 de 2	<b>3. DATOS GENERALES DE LA INSTALACION</b>
	<b>3.1 ATRIBUTOS GENERALES</b>

<b>Gestión Privada</b>	
Educativos	
Deportivos Asociativos	
Deportivos Empresas	
No Deportivos	
<b>32. OBSERVACIONES</b>	

	<b>ANEXO I</b>
Rev. 06	<b>FORMULARIO DE DATOS PARA SU INCORPORACIÓN AL INVENTARIO ANDALUZ DE INSTALACIONES Y EQUIPAMIENTOS DEPORTIVOS</b>
TABLA 1 de 2	<b>3. DATOS GENERALES DE LA INSTALACION</b>
	<b>3.1 ATRIBUTOS GENERALES</b>

<b>CONSULTAR SITUACIÓN EN IAIED</b>	<a href="#">Enlace para consulta de la situación en que se encuentra la instalación deportiva en el IAIED</a>
-------------------------------------	---

<b>1. CODIGO IEDA</b>	<b>8172</b>
<b>2. NOMBRE OFICIAL DE LA INSTALACION</b>	PABELLON MUNICIPAL DE BALERMA
<b>2. NOMBRE COMUN DE LA INSTALACION</b>	PABELLON MUNICIPAL DE BALERMA
Numero de Espacios Deportivos	3
Numero de Espacios Complementarios	4
<b>3. COMPLEJO POLIDEPORTIVO</b>	NO
Nombre del Complejo	
<b>4. DIRECCIÓN</b>	<a href="http://www.callejeroandalucia.es/">Comprobar dirección en este enlace: http://www.callejeroandalucia.es/</a>
Tipo de vía	CALLE
Nombre de vía	NORIA DE TORRES
Numero	30
Calificador de Numero (Letra)	
Código Postal	04712
Complemento de Domicilio (Organización, residencial, ...)	
kilometro de vía	
Distrito Municipal	BALERMA (EL EJIDO)
Barrio	BALERMA
Entidad de Población	BALERMA (EL EJIDO)
Referencia Catastral	0158801WF1605N0001LS
<b>5. PROVINCIA</b>	ALMERÍA
<b>6. MUNICIPIO</b>	Ejido (El)
<b>7. ZONA DEPORTIVA</b>	ZONAALMERIA
Zona Deportiva. Denominación PDIEDA	Poniente Almeriense
<b>8. AGRUPACION TERRITORIAL</b>	NO
<b>9. NUCLEO DE POBLACION (Solo ELAs)</b>	NO
<b>10. DISTRITO MUNICIPAL</b>	BALERMA (EL EJIDO)
<b>11. BARRIO</b>	BALERMA
<b>12. EMPLAZAMIENTO EN ESPACIO NATURAL PROTEGIDO.</b>	<a href="#">EMPLAZAMIENTO EN ESPACIO NATURAL PROTEGIDO. Comprobar el nombre del Espacio Natural en este enlace</a>
Indicar espacio natural protegido	
<b>13. LICENCIA DE ACTIVIDAD</b>	SI
<b>14. INSTALACION INTEGRADA EN EDIFICIO MULTIFUNCIONAL</b>	SI
Indicar Edificio Multifuncional	CENTRO MULTIUSOS DE BALERMA
<b>15. SE REUTILIZA O ADAPTA INSTALACION PREVIA</b>	NO
Indicar Instalación Previa	
<b>16. OTROS DATOS</b>	
Teléfono Fijo	950489007
Teléfono Móvil	
Fax	
Web	<a href="https://imd.elejido.es/">https://imd.elejido.es/</a>
Correo electrónico	<a href="mailto:instalaciones-imd@elejido.es">instalaciones-imd@elejido.es</a>
<b>17. COORDENADAS GEOGRÁFICAS, EN FORMATO DECIMAL. (Según el sistema de referencia geodésico global ETRS89, HUSO 30)</b>	<a href="#">Para localizar las Coordenadas Geográficas pinchar en este enlace para acceder a la aplicación TELEGEO. Si saliera una página con error, pinchar en "Volver a localizador"</a>
Coordenada Geográfica (Latitud)	36.734.504
Coordenada Geográfica (Longitud)	-2.888.718
<b>18. INSTALACION PLURIMUNICIPAL</b>	NO
Indicar Municipio mas importante	
<b>19. PUBLICAR EN INTERNET</b>	SI
<b>20. AÑO DE INICIO DE ACTIVIDAD</b>	2000
<b>21. BAJA</b>	NO
Fecha de baja:	
Motivo:	
<b>22. CENTRO EDUCATIVO</b>	
Pertenece a Centro Educativo	NO
Centro Publico/Privado	
Tipo de Centro Educativo	
Propiedad Centro Educativo	
Nivel de Enseñanza	
<b>23. NIVEL DE DOTACION</b>	RED BASICA
<b>24. SITUACION DE LA INSTALACION</b>	URBANA

	<b>ANEXO I</b>
Rev. 06	<b>FORMULARIO DE DATOS PARA SU INCORPORACIÓN AL INVENTARIO ANDALUZ DE INSTALACIONES Y EQUIPAMIENTOS DEPORTIVOS</b>
TABLA 1 de 2	<b>3. DATOS GENERALES DE LA INSTALACION</b>
	<b>3.1 ATRIBUTOS GENERALES</b>

<b>25. ACCESIBILIDAD/SUPRESION DE BARRERAS ARQUITECTONICAS</b>	SI
La instalación ha sido concebida como adaptada	SI
La instalación ha adaptado mediante reformas	NO
<b>Persona Usuaría deportista</b>	
Permite circulación exterior	SI
Permite circulación interior	NO
Tiene aseos adaptados (al menos uno)	SI
Tiene vestuarios adaptados (al menos uno)	SI
<b>Persona Usuaría espectadora</b>	
Permite circulación exterior	NO
Permite circulación interior	NO
Tiene aseos adaptados (al menos uno)	SI
<b>26. REGIMEN DE ACCESO</b>	Libre pagando cuota de abono o socio
<b>27. USUARIOS</b>	Deportistas en general
<b>28. EFICIENCIA ENERGETICA</b>	
<b>DISEÑO</b>	
Bioclimático	NO
Ecoeficiente	NO
<b>TRATAMIENTO DE RESIDUOS</b>	SI
Previo a la recogida	NO
Separación	SI
<b>INSTALACION PROPIA ENERGIA RENOVABLE</b>	SI
Planta de generación propia	SI
Tipo de Generador	Placa solar térmica
<b>GESTION DEL AGUA</b>	
Superficie Regable (m2)	NO
Sistemas de ahorro	NO
<b>CALIFICACION ENERGETICA DE EDIFICACIONES</b>	
Tipo de Edificación 1	
Calificación Energética Edificación 1	
Tipo de Edificación 2	
Calificación Energética Edificación 2	
Tipo de Edificación 3	
Calificación Energética Edificación 3	
Tipo de Edificación 4	
Calificación Energética Edificación 4	
<b>29. PROTECCIÓN CONTRA INCENDIOS</b>	
Alumbrado de Emergencia	SI
Bocas de Incendios Equipadas	SI
Extintores Portátiles	SI
Detección	SI
<b>30. PROPIEDAD</b>	PROPIEDAD_PUBLICA
Nombre del propietario	AYUNTAMIENTO DE EL EJIDO
<b>Propiedad Publica</b>	ADMINISTRACION_LOCAL_EDUCATIVO
Administración General del Estado	
Administración Autónoma (Educativo)	
Administración Autónoma	
Administración Local (Educativo)	
Administración Local	AYUNTAMIENTO
<b>Propiedad Privada</b>	
Educativos	
Deportivos Asociativos	
Deportivos Empresas	
No Deportivos	
<b>31. GESTIÓN</b>	PROPIEDAD_PUBLICA
El gestor de la instalación es el mismo que el propietario	SI
Nombre del Gestor	AYUNTAMIENTO DE EL EJIDO
<b>Gestión Publica</b>	ADMINISTRACION_LOCAL_EDUCATIVO
Administración General del Estado	
Administración Autónoma (Educativo)	
Administración Autónoma	
Administración Local (Educativo)	
Administración Local	AYUNTAMIENTO

	<b>ANEXO I</b>
Rev. 06	<b>FORMULARIO DE DATOS PARA SU INCORPORACIÓN AL INVENTARIO ANDALUZ DE INSTALACIONES Y EQUIPAMIENTOS DEPORTIVOS</b>
TABLA 1 de 2	<b>3. DATOS GENERALES DE LA INSTALACION</b>
	<b>3.1 ATRIBUTOS GENERALES</b>

<b>Gestión Privada</b>	
Educativos	
Deportivos Asociativos	
Deportivos Empresas	
No Deportivos	
<b>32. OBSERVACIONES</b>	

<b>JUNTA DE ANDALUCÍA</b>	<b>ANEXO I</b>
Rev. 06	<b>FORMULARIO DE DATOS PARA SU INCORPORACIÓN AL INVENTARIO ANDALUZ DE INSTALACIONES Y EQUIPAMIENTOS DEPORTIVOS</b>
TABLA 1 de 2	<b>3. DATOS GENERALES DE LA INSTALACION</b>
	<b>3.1 ATRIBUTOS GENERALES</b>

<b>CONSULTAR SITUACIÓN EN IAIED</b>	<a href="#">Enlace para consulta de la situación en que se encuentra la instalación deportiva en el IAIED</a>
-------------------------------------	---

<b>1. CODIGO IEDA</b>	<b>8180</b>
<b>2. NOMBRE OFICIAL DE LA INSTALACION</b>	PABELLÓN MUNICIPAL DE LAS NORIAS
<b>2. NOMBRE COMUN DE LA INSTALACION</b>	PABELLÓN MUNICIPAL DE LAS NORIAS
Numero de Espacios Deportivos	3
Numero de Espacios Complementarios	9
<b>3. COMPLEJO POLIDEPORTIVO</b>	NO
Nombre del Complejo	
<b>4. DIRECCIÓN</b>	<a href="http://www.callejeroandalucia.es/">Comprobar dirección en este enlace: http://www.callejeroandalucia.es/</a>
Tipo de vía	CALLE
Nombre de vía	GOLONDRINA
Numero	9
Calificador de Numero (Letra)	
Código Postal	04716
Complemento de Domicilio (Organización, residencial, ...)	
kilometro de vía	
Distrito Municipal	LAS NORIAS DE DAZA (EL EJIDO)
Barrio	LAS NORIAS DE DAZA (EL EJIDO)
Entidad de Población	EL EJIDO
Referencia Catastral	2480601WF2628S0001OX
<b>5. PROVINCIA</b>	ALMERÍA
<b>6. MUNICIPIO</b>	Ejido (El)
<b>7. ZONA DEPORTIVA</b>	ZONAALMERIA
Zona Deportiva. Denominación PDIEDA	Poniente Almeriense
<b>8. AGRUPACION TERRITORIAL</b>	NO
<b>9. NUCLEO DE POBLACION (Solo ELAs)</b>	M
<b>10. DISTRITO MUNICIPAL</b>	EL EJIDO
<b>11. BARRIO</b>	LAS NORIAS DE DAZA
<b>12. EMPLAZAMIENTO EN ESPACIO NATURAL PROTEGIDO.</b>	<a href="#">EMPLAZAMIENTO EN ESPACIO NATURAL PROTEGIDO. Comprobar el nombre del Espacio Natural en este enlace</a>
Indicar espacio natural protegido	
<b>13. LICENCIA DE ACTIVIDAD</b>	SI
<b>14. INSTALACION INTEGRADA EN EDIFICIO MULTIFUNCIONAL</b>	SI
Indicar Edificio Multifuncional	PABELLÓN DE LAS NORIAS
<b>15. SE REUTILIZA O ADAPTA INSTALACION PREVIA</b>	NO
Indicar Instalación Previa	
<b>16. OTROS DATOS</b>	
Teléfono Fijo	950489007
Teléfono Móvil	606790330
Fax	
Web	<a href="http://www.imd-elejido.es">www.imd-elejido.es</a>
Correo electrónico	<a href="mailto:instalaciones-imd@elejido.org">instalaciones-imd@elejido.org</a>
<b>17. COORDENADAS GEOGRÁFICAS, EN FORMATO DECIMAL. (Según el sistema de referencia geodésico global ETRS89, HUSO 30)</b>	<a href="#">Para localizar las Coordenadas Geográficas pinchar en este enlace para acceder a la aplicación TELEGEO. Si saliera una página con error, pinchar en "Volver a localizador"</a>
Coordenada Geográfica (Latitud)	36.756.527
Coordenada Geográfica (Longitud)	-2.748.204
<b>18. INSTALACION PLURIMUNICIPAL</b>	NO
Indicar Municipio mas importante	
<b>19. PUBLICAR EN INTERNET</b>	SI
<b>20. AÑO DE INICIO DE ACTIVIDAD</b>	2000
<b>21. BAJA</b>	NO
Fecha de baja:	
Motivo:	
<b>22. CENTRO EDUCATIVO</b>	
Pertenece a Centro Educativo	NO
Centro Publico/Privado	
Tipo de Centro Educativo	
Propiedad Centro Educativo	
Nivel de Enseñanza	
<b>23. NIVEL DE DOTACION</b>	RED BASICA
<b>24. SITUACION DE LA INSTALACION</b>	URBANA

<b>JUNTA DE ANDALUCIA</b>	<b>ANEXO I</b>
Rev. 06	<b>FORMULARIO DE DATOS PARA SU INCORPORACIÓN AL INVENTARIO ANDALUZ DE INSTALACIONES Y EQUIPAMIENTOS DEPORTIVOS</b>
TABLA 1 de 2	<b>3. DATOS GENERALES DE LA INSTALACION</b>
	<b>3.1 ATRIBUTOS GENERALES</b>

<b>25. ACCESIBILIDAD/SUPRESION DE BARRERAS ARQUITECTONICAS</b>	SI
La instalación ha sido concebida como adaptada	SI
La instalación ha adaptado mediante reformas	NO
<b>Persona Usuaría deportista</b>	
Permite circulación exterior	NO
Permite circulación interior	SI
Tiene aseos adaptados (al menos uno)	SI
Tiene vestuarios adaptados (al menos uno)	SI
<b>Persona Usuaría espectadora</b>	
Permite circulación exterior	NO
Permite circulación interior	SI
Tiene aseos adaptados (al menos uno)	SI
<b>26. REGIMEN DE ACCESO</b>	Libre pagando entrada
<b>27. USUARIOS</b>	Deportistas en general
<b>28. EFICIENCIA ENERGETICA</b>	
<b>DISEÑO</b>	
Bioclimático	SI
Ecoeficiente	SI
<b>TRATAMIENTO DE RESIDUOS</b>	SI
Previo a la recogida	NO
Separación	SI
<b>INSTALACION PROPIA ENERGIA RENOVABLE</b>	SI
Planta de generación propia	NO
Tipo de Generador	Placa solar térmica
<b>GESTION DEL AGUA</b>	SI
Superficie Regable (m2)	
Sistemas de ahorro	
<b>CALIFICACION ENERGETICA DE EDIFICACIONES</b>	
Tipo de Edificación 1	
Calificación Energética Edificación 1	
Tipo de Edificación 2	
Calificación Energética Edificación 2	
Tipo de Edificación 3	
Calificación Energética Edificación 3	
Tipo de Edificación 4	
Calificación Energética Edificación 4	
<b>29. PROTECCIÓN CONTRA INCENDIOS</b>	
Alumbrado de Emergencia	SI
Bocas de Incendios Equipadas	SI
Extintores Portátiles	SI
Detección	SI
<b>30. PROPIEDAD</b>	PROPIEDAD_PUBLICA
Nombre del propietario	AYUNTAMIENTO DE EL EJIDO
<b>Propiedad Publica</b>	ADMINISTRACION_LOCAL_EDUCATIVO
Administración General del Estado	
Administración Autónoma (Educativo)	
Administración Autónoma	
Administración Local (Educativo)	
Administración Local	AYUNTAMIENTO
<b>Propiedad Privada</b>	
Educativos	
Deportivos Asociativos	
Deportivos Empresas	
No Deportivos	
<b>31. GESTIÓN</b>	
El gestor de la instalación es el mismo que el propietario	SI
Nombre del Gestor	AYUNTAMIENTO DE EL EJIDO
<b>Gestión Publica</b>	ADMINISTRACION_LOCAL_EDUCATIVO
Administración General del Estado	
Administración Autónoma (Educativo)	
Administración Autónoma	
Administración Local (Educativo)	
Administración Local	AYUNTAMIENTO

<b>JUNTA DE ANDALUCIA</b>	ANEXO I
Rev. 06	FORMULARIO DE DATOS PARA SU INCORPORACIÓN AL INVENTARIO ANDALUZ DE INSTALACIONES Y EQUIPAMIENTOS DEPORTIVOS
TABLA 1 de 2	3. DATOS GENERALES DE LA INSTALACION 3.1 ATRIBUTOS GENERALES

<b>Gestión Privada</b>	
Educativos	
Deportivos Asociativos	
Deportivos Empresas	
No Deportivos	
<b>32. OBSERVACIONES</b>	

<b>JUNTA DE ANDALUCÍA</b>	<b>ANEXO I</b>
Rev. 06	<b>FORMULARIO DE DATOS PARA SU INCORPORACIÓN AL INVENTARIO ANDALUZ DE INSTALACIONES Y EQUIPAMIENTOS DEPORTIVOS</b>
TABLA 1 de 2	<b>3. DATOS GENERALES DE LA INSTALACION</b>
	<b>3.1 ATRIBUTOS GENERALES</b>

<b>CONSULTAR SITUACIÓN EN IAIED</b>	<a href="#">Enlace para consulta de la situación en que se encuentra la instalación deportiva en el IAIED</a>
-------------------------------------	---

<b>1. CODIGO IEDA</b>	<b>8151</b>
<b>2. NOMBRE OFICIAL DE LA INSTALACION</b>	PABELLÓN MUNICIPAL SANTA MARÍA DEL ÁGUILA
<b>2. NOMBRE COMUN DE LA INSTALACION</b>	PABELLÓN MUNICIPAL SANTA MARÍA DEL ÁGUILA
Numero de Espacios Deportivos	3
Numero de Espacios Complementarios	7
<b>3. COMPLEJO POLIDEPORTIVO</b>	NO
Nombre del Complejo	
<b>4. DIRECCIÓN</b>	<a href="http://www.callejerodeandalucia.es/">Comprobar dirección en este enlace: http://www.callejerodeandalucia.es/</a>
Tipo de vía	CALLE
Nombre de vía	LISBOA
Numero	48
Calificador de Numero (Letra)	
Código Postal	04710
Complemento de Domicilio (Urbanización, residencial, ...)	
kilometro de vía	
Distrito Municipal	SANTA MARÍA DEL ÁGUILA (EL EJIDO)
Barrio	SANTA MARÍA DEL ÁGUILA
Entidad de Población	EL EJIDO
Referencia Catastral	0515701WF2701N0001SU
<b>5. PROVINCIA</b>	ALMERÍA
<b>6. MUNICIPIO</b>	Ejido (El)
<b>7. ZONA DEPORTIVA</b>	ZONAALMERIA
Zona Deportiva. Denominación PDIEDA	Poniente Almeriense
<b>8. AGRUPACION TERRITORIAL</b>	NO
<b>9. NUCLEO DE POBLACION (Solo ELAs)</b>	NO
<b>10. DISTRITO MUNICIPAL</b>	EL EJIDO
<b>11. BARRIO</b>	SANTA MARÍA DEL ÁGUILA (EL EJIDO)
<b>12. EMPLAZAMIENTO EN ESPACIO NATURAL PROTEGIDO.</b>	<a href="#">EMPLAZAMIENTO EN ESPACIO NATURAL PROTEGIDO. Comprobar el nombre del Espacio Natural en este enlace</a>
Indicar espacio natural protegido	
<b>13. LICENCIA DE ACTIVIDAD</b>	SI
<b>14. INSTALACION INTEGRADA EN EDIFICIO MULTIFUNCIONAL</b>	SI
Indicar Edificio Multifuncional	
<b>15. SE REUTILIZA O ADAPTA INSTALACION PREVIA</b>	NO
Indicar Instalación Previa	
<b>16. OTROS DATOS</b>	
Teléfono Fijo	950-489007
Teléfono Móvil	
Fax	
Web	<a href="https://imd.elejido.es/">https://imd.elejido.es/</a>
Correo electrónico	<a href="mailto:instalaciones-imd@elejido.org">instalaciones-imd@elejido.org</a>
<b>17. COORDENADAS GEOGRÁFICAS, EN FORMATO DECIMAL. (Según el sistema de referencia geodésico global ETRS89, HUSO 30)</b>	<a href="#">Para localizar las Coordenadas Geográficas pinchar en este enlace para acceder a la aplicación TELEGEO. Si saliera una página con error, pinchar en "Volver a localizador"</a>
Coordenada Geográfica (Latitud)	36.785.168
Coordenada Geográfica (Longitud)	-2.771.960
<b>18. INSTALACION PLURIMUNICIPAL</b>	NO
Indicar Municipio mas importante	
<b>19. PUBLICAR EN INTERNET</b>	SI
<b>20. AÑO DE INICIO DE ACTIVIDAD</b>	1993
<b>21. BAJA</b>	NO
Fecha de baja:	
Motivo:	
<b>22. CENTRO EDUCATIVO</b>	
Pertenece a Centro Educativo	NO
Centro Publico/Privado	
Tipo de Centro Educativo	
Propiedad Centro Educativo	
Nivel de Enseñanza	
<b>23. NIVEL DE DOTACION</b>	RED BASICA
<b>24. SITUACION DE LA INSTALACION</b>	URBANA

<b>JUNTA DE ANDALUCIA</b>	<b>ANEXO I</b>
Rev. 06	<b>FORMULARIO DE DATOS PARA SU INCORPORACIÓN AL INVENTARIO ANDALUZ DE INSTALACIONES Y EQUIPAMIENTOS DEPORTIVOS</b>
TABLA 1 de 2	<b>3. DATOS GENERALES DE LA INSTALACION</b>
	<b>3.1 ATRIBUTOS GENERALES</b>

<b>25. ACCESIBILIDAD/SUPRESION DE BARRERAS ARQUITECTONICAS</b>	SI
La instalación ha sido concebida como adaptada	SI
La instalación ha adaptado mediante reformas	SI
<b>Persona Usuaría deportista</b>	
Permite circulación exterior	SI
Permite circulación interior	NO
Tiene aseos adaptados (al menos uno)	SI
Tiene vestuarios adaptados (al menos uno)	SI
<b>Persona Usuaría espectadora</b>	
Permite circulación exterior	SI
Permite circulación interior	SI
Tiene aseos adaptados (al menos uno)	SI
<b>26. REGIMEN DE ACCESO</b>	Libre pagando cuota de abono o socio
<b>27. USUARIOS</b>	Deportistas en general
<b>28. EFICIENCIA ENERGETICA</b>	
<b>DISEÑO</b>	
Bioclimático	SI
Ecoeficiente	SI
<b>TRATAMIENTO DE RESIDUOS</b>	SI
Previo a la recogida	SI
Separación	SI
<b>INSTALACION PROPIA ENERGIA RENOVABLE</b>	SI
Planta de generación propia	SI
Tipo de Generador	Placa solar térmica
<b>GESTION DEL AGUA</b>	SI
Superficie Regable (m2)	
Sistemas de ahorro	
<b>CALIFICACION ENERGETICA DE EDIFICACIONES</b>	
Tipo de Edificación 1	
Calificación Energética Edificación 1	
Tipo de Edificación 2	
Calificación Energética Edificación 2	
Tipo de Edificación 3	
Calificación Energética Edificación 3	
Tipo de Edificación 4	
Calificación Energética Edificación 4	
<b>29. PROTECCIÓN CONTRA INCENDIOS</b>	
Alumbrado de Emergencia	SI
Bocas de Incendios Equipadas	SI
Extintores Portátiles	SI
Detección	SI
<b>30. PROPIEDAD</b>	PROPIEDAD_PUBLICA
Nombre del propietario	AYUNTAMIENTO DE EL EJIDO
<b>Propiedad Publica</b>	ADMINISTRACION_LOCAL_EDUCATIVO
Administración General del Estado	
Administración Autonómica (Educativo)	
Administración Autonómica	
Administración Local (Educativo)	
Administración Local	AYUNTAMIENTO
<b>Propiedad Privada</b>	
Educativos	
Deportivos Asociativos	
Deportivos Empresas	
No Deportivos	
<b>31. GESTIÓN</b>	PROPIEDAD_PUBLICA
El gestor de la instalación es el mismo que el propietario	SI
Nombre del Gestor	AYUNTAMIENTO DE EL EJIDO
<b>Gestión Publica</b>	
Administración General del Estado	
Administración Autonómica (Educativo)	
Administración Autonómica	
Administración Local (Educativo)	
Administración Local	AYUNTAMIENTO

<b>JUNTA DE ANDALUCIA</b>	<b>ANEXO I</b>
Rev. 06	<b>FORMULARIO DE DATOS PARA SU INCORPORACIÓN AL INVENTARIO ANDALUZ DE INSTALACIONES Y EQUIPAMIENTOS DEPORTIVOS</b>
TABLA 1 de 2	<b>3. DATOS GENERALES DE LA INSTALACION</b>
	<b>3.1 ATRIBUTOS GENERALES</b>

<b>Gestión Privada</b>	
Educativos	
Deportivos Asociativos	
Deportivos Empresas	
No Deportivos	
<b>32. OBSERVACIONES</b>	

<b>JUNTA DE ANDALUCÍA</b>	<b>ANEXO I</b>
Rev. 06	<b>FORMULARIO DE DATOS PARA SU INCORPORACIÓN AL INVENTARIO ANDALUZ DE INSTALACIONES Y EQUIPAMIENTOS DEPORTIVOS</b>
TABLA 1 de 2	<b>3. DATOS GENERALES DE LA INSTALACION</b>
	<b>3.1 ATRIBUTOS GENERALES</b>

<b>CONSULTAR SITUACIÓN EN IAIED</b>	<a href="#">Enlace para consulta de la situación en que se encuentra la instalación deportiva en el IAIED</a>
-------------------------------------	---

<b>1. CODIGO IEDA</b>	
<b>2. NOMBRE OFICIAL DE LA INSTALACION</b>	PISTA EXTERIOR BALONCESTO BALERMA
<b>2. NOMBRE COMUN DE LA INSTALACION</b>	PISTA EXTERIOR BALONCESTO BALERMA
Numero de Espacios Deportivos	1
Numero de Espacios Complementarios	0
<b>3. COMPLEJO POLIDEPORTIVO</b>	NO
Nombre del Complejo	
<b>4. DIRECCIÓN</b>	<a href="http://www.callejeroandalucia.es/">Comprobar dirección en este enlace: http://www.callejeroandalucia.es/</a>
Tipo de vía	CALLE
Nombre de vía	LA LOMA
Numero	S/N
Calificador de Numero (Letra)	
Código Postal	04712
Complemento de Domicilio (Organización, residencial, ...)	
kilometro de vía	
Distrito Municipal	BALERMA (EL EJIDO)
Barrio	BALERMA
Entidad de Población	BALERMA (EL EJIDO)
Referencia Catastral	9856102WF0695N0001TD
<b>5. PROVINCIA</b>	ALMERÍA
<b>6. MUNICIPIO</b>	Ejido (EI)
<b>7. ZONA DEPORTIVA</b>	ZONAALMERIA
Zona Deportiva. Denominación PDIEDA	Poniente Almeriense
<b>8. AGRUPACION TERRITORIAL</b>	NO
<b>9. NUCLEO DE POBLACION (Solo ELAs)</b>	NO
<b>10. DISTRITO MUNICIPAL</b>	BALERMA (EL EJIDO)
<b>11. BARRIO</b>	BALERMA
<b>12. EMPLAZAMIENTO EN ESPACIO NATURAL PROTEGIDO.</b>	<a href="#">EMPLAZAMIENTO EN ESPACIO NATURAL PROTEGIDO. Comprobar el nombre del Espacio Natural en este enlace</a>
Indicar espacio natural protegido	
<b>13. LICENCIA DE ACTIVIDAD</b>	SI
<b>14. INSTALACION INTEGRADA EN EDIFICIO MULTIFUNCIONAL</b>	NO
Indicar Edificio Multifuncional	
<b>15. SE REUTILIZA O ADAPTA INSTALACION PREVIA</b>	NO
Indicar Instalación Previa	
<b>16. OTROS DATOS</b>	
Teléfono Fijo	950489007
Teléfono Móvil	
Fax	
Web	<a href="http://www.imd.elejido.es">www.imd.elejido.es</a>
Correo electrónico	<a href="mailto:instalaciones-imd@elejido.org">instalaciones-imd@elejido.org</a>
<b>17. COORDENADAS GEOGRÁFICAS, EN FORMATO DECIMAL. (Según el sistema de referencia geodésico global ETRS89, HUSO 30)</b>	<a href="#">Para localizar las Coordenadas Geográficas pinchar en este enlace para acceder a la aplicación TELEGEO. Si saliera una página con error, pinchar en "Volver a localizador"</a>
Coordenada Geográfica (Latitud)	36.730.240
Coordenada Geográfica (Longitud)	-2.883.721
<b>18. INSTALACION PLURIMUNICIPAL</b>	NO
Indicar Municipio mas importante	
<b>19. PUBLICAR EN INTERNET</b>	SI
<b>20. AÑO DE INICIO DE ACTIVIDAD</b>	2019
<b>21. BAJA</b>	NO
Fecha de baja:	
Motivo:	
<b>22. CENTRO EDUCATIVO</b>	
Pertenece a Centro Educativo	NO
Centro Publico/Privado	
Tipo de Centro Educativo	
Propiedad Centro Educativo	
Nivel de Enseñanza	
<b>23. NIVEL DE DOTACION</b>	RED BASICA
<b>24. SITUACION DE LA INSTALACION</b>	URBANA

<b>JUNTA DE ANDALUCIA</b>	<b>ANEXO I</b>
Rev. 06	<b>FORMULARIO DE DATOS PARA SU INCORPORACIÓN AL INVENTARIO ANDALUZ DE INSTALACIONES Y EQUIPAMIENTOS DEPORTIVOS</b>
TABLA 1 de 2	<b>3. DATOS GENERALES DE LA INSTALACION</b>
	<b>3.1 ATRIBUTOS GENERALES</b>

<b>25. ACCESIBILIDAD/SUPRESION DE BARRERAS ARQUITECTONICAS</b>	SI
La instalación ha sido concebida como adaptada	NO
La instalación ha adaptado mediante reformas	NO
<b>Persona Usuaría deportista</b>	
Permite circulación exterior	SI
Permite circulación interior	SI
Tiene aseos adaptados (al menos uno)	NO
Tiene vestuarios adaptados (al menos uno)	NO
<b>Persona Usuaría espectadora</b>	
Permite circulación exterior	SI
Permite circulación interior	SI
Tiene aseos adaptados (al menos uno)	NO
<b>26. REGIMEN DE ACCESO</b>	Libre gratuito
<b>27. USUARIOS</b>	Deportistas en general
<b>28. EFICIENCIA ENERGETICA</b>	
<b>DISEÑO</b>	
Bioclimático	NO
Ecoeficiente	NO
<b>TRATAMIENTO DE RESIDUOS</b>	NO
Previo a la recogida	NO
Separación	NO
<b>INSTALACION PROPIA ENERGIA RENOVABLE</b>	NO
Planta de generación propia	NO
Tipo de Generador	
<b>GESTION DEL AGUA</b>	
Superficie Regable (m2)	
Sistemas de ahorro	
<b>CALIFICACION ENERGETICA DE EDIFICACIONES</b>	
Tipo de Edificación 1	
Calificación Energética Edificación 1	
Tipo de Edificación 2	
Calificación Energética Edificación 2	
Tipo de Edificación 3	
Calificación Energética Edificación 3	
Tipo de Edificación 4	
Calificación Energética Edificación 4	
<b>29. PROTECCIÓN CONTRA INCENDIOS</b>	
Alumbrado de Emergencia	NO
Bocas de Incendios Equipadas	NO
Extintores Portátiles	NO
Detección	NO
<b>30. PROPIEDAD</b>	PROPIEDAD_PUBLICA
Nombre del propietario	AYUNTAMIENTO DE EL EJIDO
<b>Propiedad Publica</b>	ADMINISTRACION_LOCAL_EDUCATIVO
Administración General del Estado	
Administración Autónoma (Educativo)	
Administración Autónoma	
Administración Local (Educativo)	
Administración Local	AYUNTAMIENTO
<b>Propiedad Privada</b>	
Educativos	
Deportivos Asociativos	
Deportivos Empresas	
No Deportivos	
<b>31. GESTIÓN</b>	PROPIEDAD_PUBLICA
El gestor de la instalación es el mismo que el propietario	SI
Nombre del Gestor	AYUNTAMIENTO DE EL EJIDO
<b>Gestión Publica</b>	ADMINISTRACION_LOCAL_EDUCATIVO
Administración General del Estado	
Administración Autónoma (Educativo)	
Administración Autónoma	
Administración Local (Educativo)	
Administración Local	AYUNTAMIENTO

<b>JUNTA DE ANDALUCIA</b>	ANEXO I
Rev. 06	FORMULARIO DE DATOS PARA SU INCORPORACIÓN AL INVENTARIO ANDALUZ DE INSTALACIONES Y EQUIPAMIENTOS DEPORTIVOS
TABLA 1 de 2	3. DATOS GENERALES DE LA INSTALACION 3.1 ATRIBUTOS GENERALES

<b>Gestión Privada</b>	
Educativos	
Deportivos Asociativos	
Deportivos Empresas	
No Deportivos	
<b>32. OBSERVACIONES</b>	

	<b>ANEXO I</b>
Rev. 06	<b>FORMULARIO DE DATOS PARA SU INCORPORACIÓN AL INVENTARIO ANDALUZ DE INSTALACIONES Y EQUIPAMIENTOS DEPORTIVOS</b>
TABLA 1 de 2	<b>3. DATOS GENERALES DE LA INSTALACION</b>
	<b>3.1 ATRIBUTOS GENERALES</b>

<b>CONSULTAR SITUACIÓN EN IAIED</b>	<a href="#">Enlace para consulta de la situación en que se encuentra la instalación deportiva en el IAIED</a>
-------------------------------------	---

<b>1. CODIGO IEDA</b>	
<b>2. NOMBRE OFICIAL DE LA INSTALACION</b>	PISTA MUNICIPAL DE PETANCA DE LAS NORIAS
<b>2. NOMBRE COMUN DE LA INSTALACION</b>	PISTA MUNICIPAL DE PETANCA DE LAS NORIAS
Numero de Espacios Deportivos	1
Numero de Espacios Complementarios	0
<b>3. COMPLEJO POLIDEPORTIVO</b>	NO
Nombre del Complejo	
<b>4. DIRECCIÓN</b>	<a href="http://www.callejeroandalucia.es/">Comprobar dirección en este enlace: http://www.callejeroandalucia.es/</a>
Tipo de vía	CALLE
Nombre de vía	GOLONDRINA
Numero	S/N
Calificador de Numero (Letra)	
Código Postal	04716
Complemento de Domicilio (Organización, residencial, ...)	
kilometro de vía	
Distrito Municipal	LAS NORIAS (EL EJIDO)
Barrio	LAS NORIAS (EL EJIDO)
Entidad de Población	EL EJIDO
Referencia Catastral	2778201WF2627N
<b>5. PROVINCIA</b>	ALMERÍA
<b>6. MUNICIPIO</b>	Ejido (El)
<b>7. ZONA DEPORTIVA</b>	ZONAALMERIA
Zona Deportiva. Denominación PDIEDA	Poniente Almeriense
<b>8. AGRUPACION TERRITORIAL</b>	NO
<b>9. NUCLEO DE POBLACION (Solo ELAs)</b>	NO
<b>10. DISTRITO MUNICIPAL</b>	LAS NORIAS (EL EJIDO)
<b>11. BARRIO</b>	LAS NORIAS
<b>12. EMPLAZAMIENTO EN ESPACIO NATURAL PROTEGIDO.</b>	<a href="#">EMPLAZAMIENTO EN ESPACIO NATURAL PROTEGIDO. Comprobar el nombre del Espacio Natural en este enlace</a>
Indicar espacio natural protegido	
<b>13. LICENCIA DE ACTIVIDAD</b>	SI
<b>14. INSTALACION INTEGRADA EN EDIFICIO MULTIFUNCIONAL</b>	NO
Indicar Edificio Multifuncional	
<b>15. SE REUTILIZA O ADAPTA INSTALACION PREVIA</b>	NO
Indicar Instalación Previa	
<b>16. OTROS DATOS</b>	
Teléfono Fijo	950-489007
Teléfono Móvil	
Fax	
Web	WWW.IMD.EJIDO.ES
Correo electrónico	instalaciones-imd@elejido.org
<b>17. COORDENADAS GEOGRÁFICAS, EN FORMATO DECIMAL. (Según el sistema de referencia geodésico global ETRS89, HUSO 30)</b>	<a href="#">Para localizar las Coordenadas Geográficas pinchar en este enlace para acceder a la aplicación TELEGEO. Si saliera una página con error, pinchar en "Volver a localizador"</a>
Coordenada Geográfica (Latitud)	36.755.364
Coordenada Geográfica (Longitud)	-2.748.698
<b>18. INSTALACION PLURIMUNICIPAL</b>	NO
Indicar Municipio mas importante	
<b>19. PUBLICAR EN INTERNET</b>	SI
<b>20. AÑO DE INICIO DE ACTIVIDAD</b>	2005
<b>21. BAJA</b>	NO
Fecha de baja:	
Motivo:	
<b>22. CENTRO EDUCATIVO</b>	
Pertenece a Centro Educativo	NO
Centro Publico/Privado	
Tipo de Centro Educativo	
Propiedad Centro Educativo	
Nivel de Enseñanza	
<b>23. NIVEL DE DOTACION</b>	RED BASICA
<b>24. SITUACION DE LA INSTALACION</b>	URBANA

	<b>ANEXO I</b>
Rev. 06	<b>FORMULARIO DE DATOS PARA SU INCORPORACIÓN AL INVENTARIO ANDALUZ DE INSTALACIONES Y EQUIPAMIENTOS DEPORTIVOS</b>
TABLA 1 de 2	<b>3. DATOS GENERALES DE LA INSTALACION</b>
	<b>3.1 ATRIBUTOS GENERALES</b>

<b>25. ACCESIBILIDAD/SUPRESION DE BARRERAS ARQUITECTONICAS</b>	SI
La instalación ha sido concebida como adaptada	NO
La instalación ha adaptado mediante reformas	NO
<b>Persona Usuaría deportista</b>	
Permite circulación exterior	SI
Permite circulación interior	SI
Tiene aseos adaptados (al menos uno)	NO
Tiene vestuarios adaptados (al menos uno)	NO
<b>Persona Usuaría espectadora</b>	
Permite circulación exterior	SI
Permite circulación interior	SI
Tiene aseos adaptados (al menos uno)	NO
<b>26. REGIMEN DE ACCESO</b>	Libre gratuito
<b>27. USUARIOS</b>	Deportistas en general
<b>28. EFICIENCIA ENERGETICA</b>	
<b>DISEÑO</b>	
Bioclimático	NO
Ecoeficiente	NO
<b>TRATAMIENTO DE RESIDUOS</b>	NO
Previo a la recogida	NO
Separación	NO
<b>INSTALACION PROPIA ENERGIA RENOVABLE</b>	NO
Planta de generación propia	NO
Tipo de Generador	NO
<b>GESTION DEL AGUA</b>	NO
Superficie Regable (m2)	
Sistemas de ahorro	
<b>CALIFICACION ENERGETICA DE EDIFICACIONES</b>	
Tipo de Edificación 1	
Calificación Energética Edificación 1	
Tipo de Edificación 2	
Calificación Energética Edificación 2	
Tipo de Edificación 3	
Calificación Energética Edificación 3	
Tipo de Edificación 4	
Calificación Energética Edificación 4	
<b>29. PROTECCIÓN CONTRA INCENDIOS</b>	
Alumbrado de Emergencia	NO
Bocas de Incendios Equipadas	NO
Extintores Portátiles	NO
Detección	NO
<b>30. PROPIEDAD</b>	PROPIEDAD_PUBLICA
Nombre del propietario	AYUNTAMIENTO DE EL EJIDO
<b>Propiedad Publica</b>	
Administración General del Estado	
Administración Autonómica (Educativo)	
Administración Autonómica	
Administración Local (Educativo)	
Administración Local	AYUNTAMIENTO
<b>Propiedad Privada</b>	
Educativos	
Deportivos Asociativos	
Deportivos Empresas	
No Deportivos	
<b>31. GESTIÓN</b>	PROPIEDAD_PUBLICA
El gestor de la instalación es el mismo que el propietario	SI
Nombre del Gestor	AYUNTAMIENTO DE EL EJIDO
<b>Gestión Publica</b>	
Administración General del Estado	
Administración Autonómica (Educativo)	
Administración Autonómica	
Administración Local (Educativo)	
Administración Local	AYUNTAMIENTO

	<b>ANEXO I</b>
Rev. 06	<b>FORMULARIO DE DATOS PARA SU INCORPORACIÓN AL INVENTARIO ANDALUZ DE INSTALACIONES Y EQUIPAMIENTOS DEPORTIVOS</b>
TABLA 1 de 2	<b>3. DATOS GENERALES DE LA INSTALACION</b>
	<b>3.1 ATRIBUTOS GENERALES</b>

<b>Gestión Privada</b>	
Educativos	
Deportivos Asociativos	
Deportivos Empresas	
No Deportivos	
<b>32. OBSERVACIONES</b>	

<b>JUNTA DE ANDALUCIA</b>	<b>ANEXO I</b>
Rev. 06	<b>FORMULARIO DE DATOS PARA SU INCORPORACIÓN AL INVENTARIO ANDALUZ DE INSTALACIONES Y EQUIPAMIENTOS DEPORTIVOS</b>
TABLA 1 de 2	<b>3. DATOS GENERALES DE LA INSTALACION</b>
	<b>3.1 ATRIBUTOS GENERALES</b>

<b>CONSULTAR SITUACIÓN EN IAIED</b>	<a href="#">Enlace para consulta de la situación en que se encuentra la instalación deportiva en el IAIED</a>
-------------------------------------	---

<b>1. CODIGO IEDA</b>	
<b>2. NOMBRE OFICIAL DE LA INSTALACION</b>	PISTA POLIDEPORTIVA PAMPANICO
<b>2. NOMBRE COMUN DE LA INSTALACION</b>	PISTA POLIDEPORTIVA PAMPANICO
Numero de Espacios Deportivos	1
Numero de Espacios Complementarios	0
<b>3. COMPLEJO POLIDEPORTIVO</b>	
Nombre del Complejo	PISTA POLIDEPORTIVA PAMPANICO
<b>4. DIRECCIÓN</b>	<a href="http://www.callejerodeandalucia.es/">Comprobar dirección en este enlace: http://www.callejerodeandalucia.es/</a>
Tipo de vía	CARRETERA
Nombre de vía	DE BERJA
Numero	
Calificador de Numero (Letra)	
Código Postal	04715
Complemento de Domicilio (Organización, residencial, ...)	
kilometro de vía	
Distrito Municipal	PAMPANICO (EL EJIDO)
Barrio	PAMPANICO (EL EJIDO)
Entidad de Población	PAMPANICO (EL EJIDO)
Referencia Catastral	3919401WF1731N0001XK
<b>5. PROVINCIA</b>	ALMERÍA
<b>6. MUNICIPIO</b>	Ejido (El)
<b>7. ZONA DEPORTIVA</b>	ZONAALMERIA
Zona Deportiva. Denominación PDIEDA	Alpujarra Almeriense
<b>8. AGRUPACION TERRITORIAL</b>	NO
<b>9. NUCLEO DE POBLACION (Solo ELAs)</b>	NO
<b>10. DISTRITO MUNICIPAL</b>	PAMPANICO (EL EJIDO)
<b>11. BARRIO</b>	PAMPANICO (EL EJIDO)
<b>12. EMPLAZAMIENTO EN ESPACIO NATURAL PROTEGIDO.</b>	<a href="#">EMPLAZAMIENTO EN ESPACIO NATURAL PROTEGIDO. Comprobar el nombre del Espacio Natural en este enlace</a>
Indicar espacio natural protegido	
<b>13. LICENCIA DE ACTIVIDAD</b>	SI
<b>14. INSTALACION INTEGRADA EN EDIFICIO MULTIFUNCIONAL</b>	NO
Indicar Edificio Multifuncional	
<b>15. SE REUTILIZA O ADAPTA INSTALACION PREVIA</b>	SI
Indicar Instalación Previa	
<b>16. OTROS DATOS</b>	
Teléfono Fijo	950489007
Teléfono Móvil	
Fax	
Web	www.imd.elejido.es
Correo electrónico	instalaciones -imd @elejido.org
<b>17. COORDENADAS GEOGRÁFICAS, EN FORMATO DECIMAL. (Según el sistema de referencia geodésico global ETRS89, HUSO 30)</b>	<a href="#">Para localizar las Coordenadas Geográficas pinchar en este enlace para acceder a la aplicación TELEGEO. Si saliera una página con error, pinchar en "Volver a localizador"</a>
Coordenada Geográfica (Latitud)	36.790.775
Coordenada Geográfica (Longitud)	-2.844.922
<b>18. INSTALACION PLURIMUNICIPAL</b>	NO
Indicar Municipio mas importante	
<b>19. PUBLICAR EN INTERNET</b>	SI
<b>20. AÑO DE INICIO DE ACTIVIDAD</b>	2019
<b>21. BAJA</b>	NO
Fecha de baja:	
Motivo:	
<b>22. CENTRO EDUCATIVO</b>	
Pertenece a Centro Educativo	NO
Centro Publico/Privado	
Tipo de Centro Educativo	
Propiedad Centro Educativo	
Nivel de Enseñanza	
<b>23. NIVEL DE DOTACION</b>	RED BASICA
<b>24. SITUACION DE LA INSTALACION</b>	URBANA

<b>JUNTA DE ANDALUCIA</b>	<b>ANEXO I</b>
Rev. 06	<b>FORMULARIO DE DATOS PARA SU INCORPORACIÓN AL INVENTARIO ANDALUZ DE INSTALACIONES Y EQUIPAMIENTOS DEPORTIVOS</b>
TABLA 1 de 2	<b>3. DATOS GENERALES DE LA INSTALACION</b>
	<b>3.1 ATRIBUTOS GENERALES</b>

<b>25. ACCESIBILIDAD/SUPRESION DE BARRERAS ARQUITECTONICAS</b>	NO
La instalación ha sido concebida como adaptada	NO
La instalación ha adaptado mediante reformas	NO
<b>Persona Usuaría deportista</b>	
Permite circulación exterior	SI
Permite circulación interior	SI
Tiene aseos adaptados (al menos uno)	NO
Tiene vestuarios adaptados (al menos uno)	NO
<b>Persona Usuaría espectadora</b>	
Permite circulación exterior	SI
Permite circulación interior	SI
Tiene aseos adaptados (al menos uno)	NO
<b>26. REGIMEN DE ACCESO</b>	Libre gratuito
<b>27. USUARIOS</b>	Deportistas en general
<b>28. EFICIENCIA ENERGETICA</b>	
<b>DISEÑO</b>	
Bioclimático	NO
Ecoeficiente	NO
<b>TRATAMIENTO DE RESIDUOS</b>	NO
Previo a la recogida	NO
Separación	NO
<b>INSTALACION PROPIA ENERGIA RENOVABLE</b>	NO
Planta de generación propia	NO
Tipo de Generador	
<b>GESTION DEL AGUA</b>	NO
Superficie Regable (m2)	
Sistemas de ahorro	
<b>CALIFICACION ENERGETICA DE EDIFICACIONES</b>	
Tipo de Edificación 1	
Calificación Energética Edificación 1	
Tipo de Edificación 2	
Calificación Energética Edificación 2	
Tipo de Edificación 3	
Calificación Energética Edificación 3	
Tipo de Edificación 4	
Calificación Energética Edificación 4	
<b>29. PROTECCIÓN CONTRA INCENDIOS</b>	
Alumbrado de Emergencia	NO
Bocas de Incendios Equipadas	NO
Extintores Portátiles	
Detección	
<b>30. PROPIEDAD</b>	PROPIEDAD_PUBLICA
Nombre del propietario	AYUNTAMIENTO DE EL EJIDO
<b>Propiedad Publica</b>	
Administración General del Estado	
Administración Autonómica (Educativo)	
Administración Autonómica	
Administración Local (Educativo)	
Administración Local	AYUNTAMIENTO
<b>Propiedad Privada</b>	
Educativos	
Deportivos Asociativos	
Deportivos Empresas	
No Deportivos	
<b>31. GESTIÓN</b>	PROPIEDAD_PUBLICA
El gestor de la instalación es el mismo que el propietario	SI
Nombre del Gestor	AYUNTAMIENTO DE EL EJIDO
<b>Gestión Publica</b>	ADMINISTRACION_LOCAL_EDUCATIVO
Administración General del Estado	
Administración Autonómica (Educativo)	
Administración Autonómica	
Administración Local (Educativo)	
Administración Local	AYUNTAMIENTO

<b>JUNTA DE ANDALUCIA</b>	ANEXO I
Rev. 06	FORMULARIO DE DATOS PARA SU INCORPORACIÓN AL INVENTARIO ANDALUZ DE INSTALACIONES Y EQUIPAMIENTOS DEPORTIVOS
TABLA 1 de 2	3. DATOS GENERALES DE LA INSTALACION
	3.1 ATRIBUTOS GENERALES

<b>Gestión Privada</b>	
Educativos	
Deportivos Asociativos	
Deportivos Empresas	
No Deportivos	
<b>32. OBSERVACIONES</b>	